Bebordingsplan nul-emissie zone Groningen

schaal:
1:500

formaat: A0

blad 1 van 6

datum: 11-04-2024

dienst RO / EZ :: afdeling Ruimtelijke Plannen & Verkeer en Vervoer :: Gedempte Zuidersingel 98 :: 9711 HL Groningen :: tel. 050 - 3672 811

tekenaar: B. ter Woerds
tekeningnaam: 24241_BBO ZE C02

Bebordingsplan nul-emissie zone Groningen

schaal:
1:500

formaat: A0

blad 2 van 6

datum: 11-04-2024

dienst RO / EZ :: afdeling Ruimtelijke Plannen & Verkeer en Vervoer :: Gedempte Zuiderdiep 98 :: 9711 HL Groningen :: tel. 050 - 367 81 11

tekenaar: B. ter Woerds
tekeningnaam: 24041T_BBO ZE C02

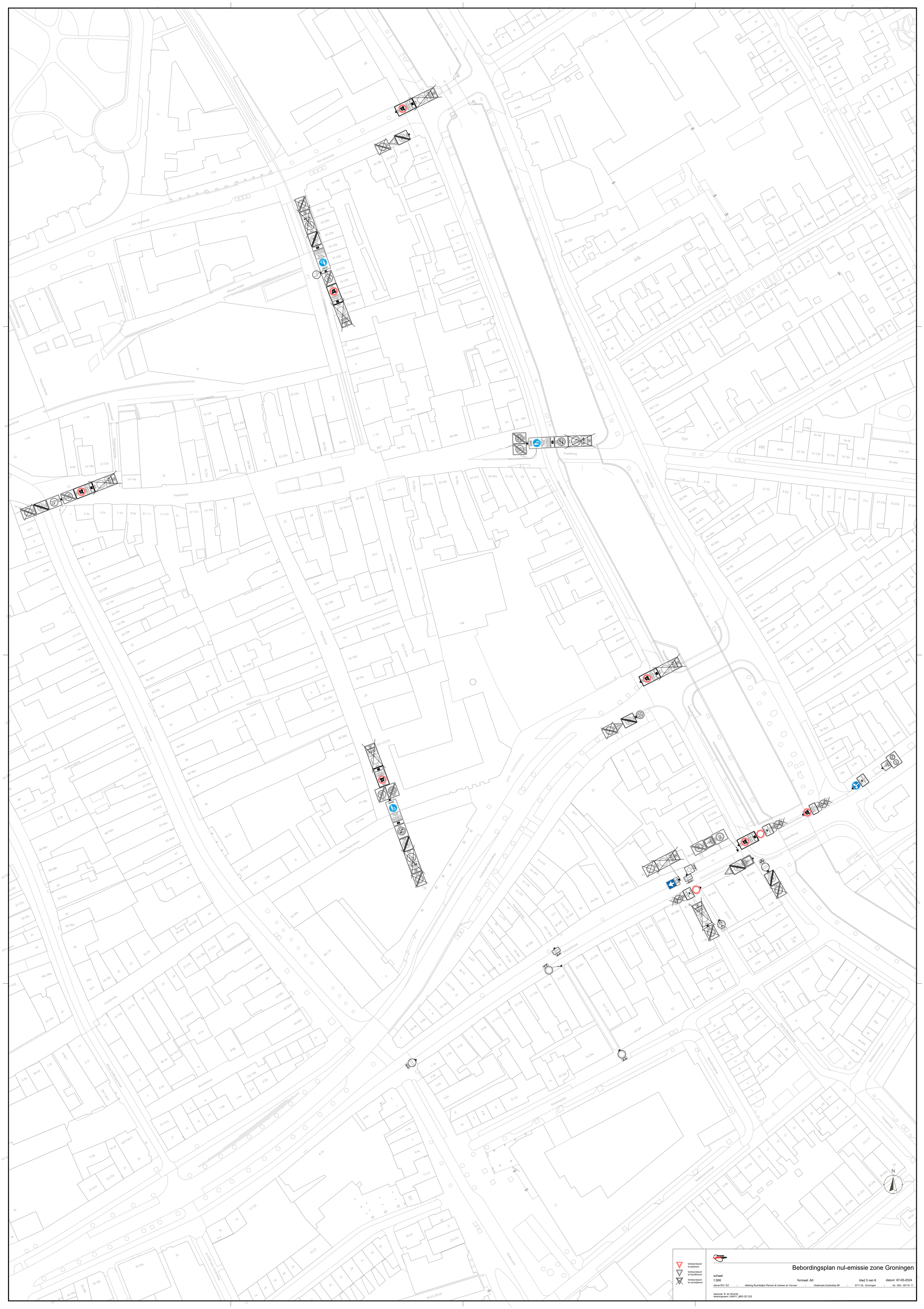
Sint Jansstraat
Nieuwe Markt
Poelestraat
Poelebrug
Schuitendiep
Oude Boteringestraat
Oudeweg
Steentilbrug
Papengang
Papenstraat
Achter de Muur
Donkerstraat
Donkergang
Kleine Papenstraat
Gedempte Kattendiep
Steentilstraat
Hoogstraate
Kleine Kolonnestraat
Radboudmensingel
Muiskensgang
Kostersgang
Trompstraat
Voor 't Voormalig Arme Zieken
Pluimenstraat
Tuinstraat
Nassastraat
Nassaplein
Boterdiepstraat
Boterdiepsingel
Boterdiepsingel
Boterdiepsingel

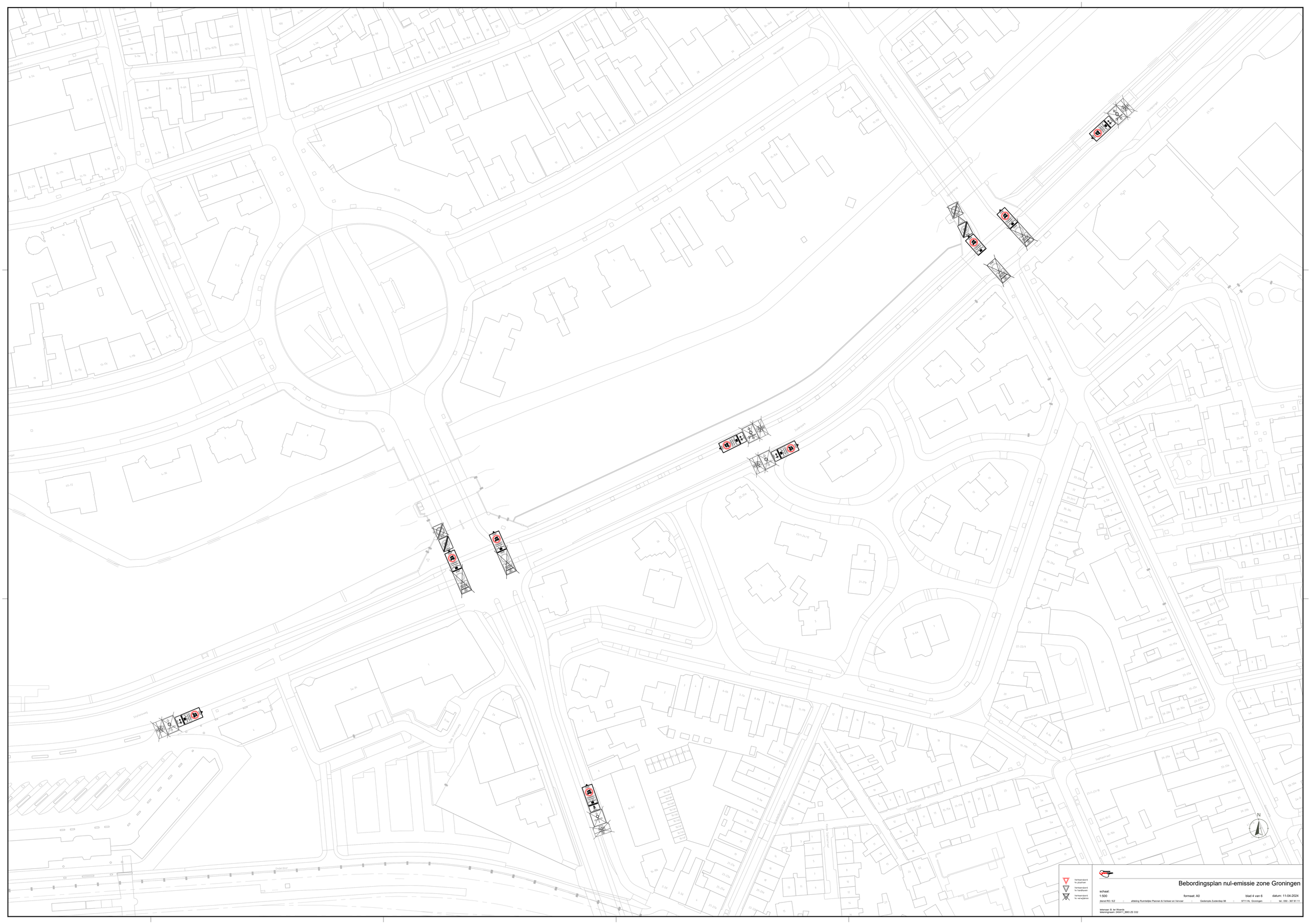

Bebordingsplan nul-emissie zone Groningen

schaal:
1:500

formaat: A0

blad 4 van 6

datum: 11-04-2024

dienst RO / EZ :: afdeling Ruimtelijke Plannen & Verkeer en Vervoer :: Gedempte Zuidersdiep 98 :: 9711 HL Groningen :: tel.: 050 - 367 81 11

tekenaar: B. ter Woerds
tekeningnaam: 240411_BBO ZE C02

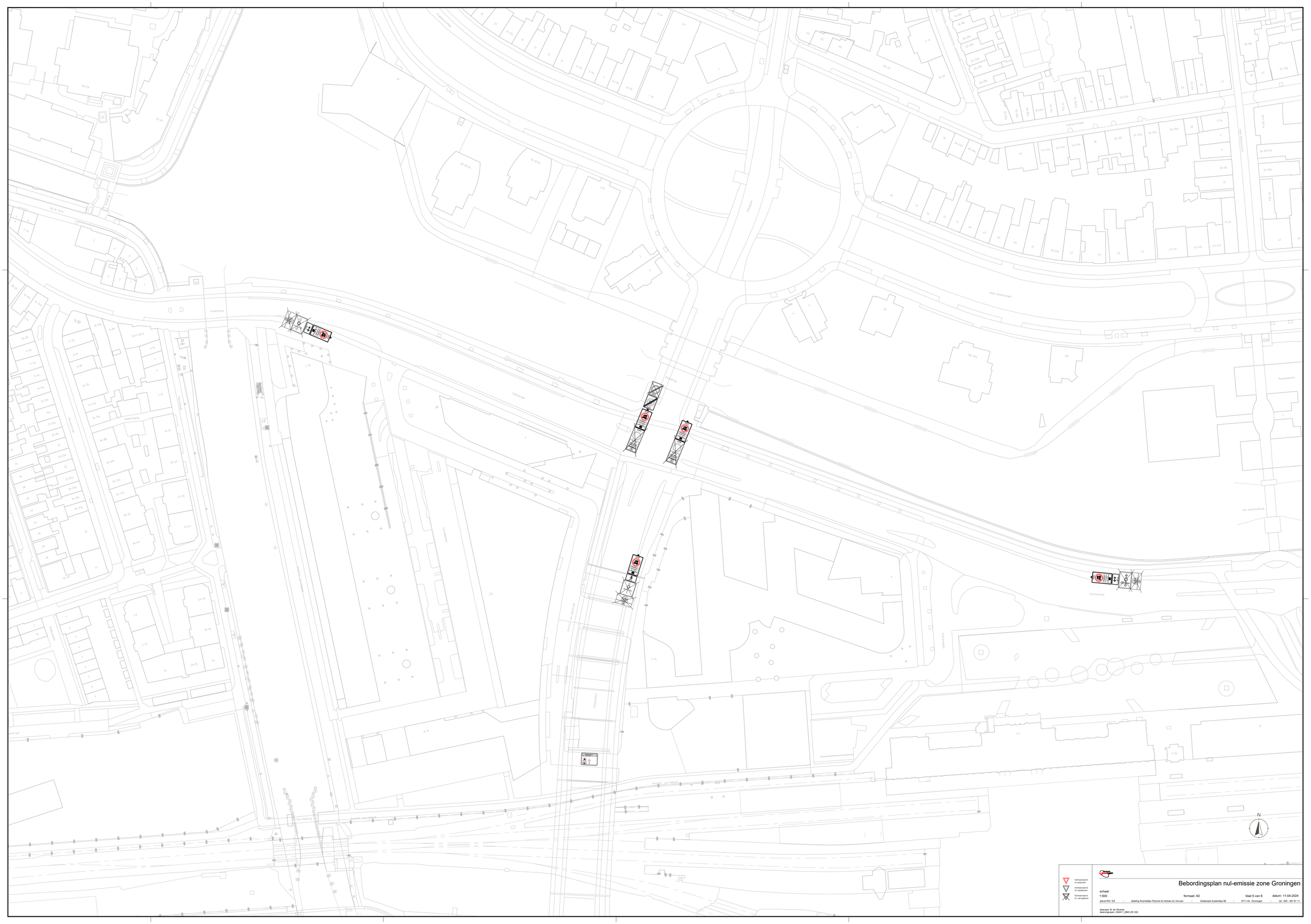

Bebordingsplan nul-emissie zone Groningen

schaal: 1:500

formaat: A0

blad 5 van 6

datum: 11-04-2024

dienst RO / EZ :: afdeling Ruimtelijke Plannen & Verkeer en Vervoer :: Gedempte Zuidersdiep 98 :: 9711 HL Groningen :: tel.: 050 - 367 81 11

tekenaar: B. ter Woerds
tekeningnaam: 240411_BBO ZE C02

Verkeersbord te plaatsen
Verkeersbord te handhaven
Verkeersbord te verwijderen
Bebordingsplan nul-emissie zone Groningen
schaal:
1:500
formaat: A0
blad 6 van 6
datum: 07-05-2024
dienst RO / EZ
afdeling Ruimtelijke Plannen & Verkeer en Vervoer
Gedempte Zuidersdiep 98
9711 HL Groningen
tel.: 050 - 367 81 11
tekenaar: B. ter Woerds
tekeningnaam: 240411_BBO ZE CEO
N