



**Besluit nummeraanduiding**

Aanleiding: Splitsing

Burgemeester en wethouders van de Gemeente Vlaardingen,

- Gelet op artikel 108 van de Gemeentewet en artikel 3 van de Verordening naamgeving en nummering adressen van de Gemeente Vlaardingen;
- en gelet op artikel 6 van de Wet basisregistraties adressen en gebouwen die 1 juli 2009 in werking is getreden, waarin gemeenten onder andere wordt opgedragen nummeraanduidingen toe te kennen en in te trekken.

besluit:

1. tot intrekking van de nummeraanduiding(en): Schiedamsedijk 106  
tot vaststelling van de nummeraanduiding(en): Schiedamsedijk 106 en 106A  
overeenkomstig de bij dit besluit behorende situatietekening;
2. dat deze nummeraanduiding(en) per 15-11-2024 ingaat;
3. dat deze nummeraanduiding(en) in duidelijk leesbaar zwart cijfer/letter op een witte achtergrond, nabij de ingang, aan en in de richting van het straatgevelvlak en op een hoogte van tenminste 1,75 m. en ten hoogste 2,25 m. boven het aangrenzende terrein moet worden aangebracht;
4. dat aan de in deze beschikking opgenomen toekenning van (een) nummeraanduiding(en) geen andere rechten zijn te ontleen dan het voeren van de conform de uitvoerings-voorschriften aan te brengen nummeraanduiding.

Burgemeester en wethouders van de Gemeente Vlaardingen,  
namens dezen,

Beheerder Basisregistraties Adressen en Gebouwen

A handwritten signature in blue ink, appearing to read 'mkals', is written over a horizontal line.

Bijlage bij registratienummer: 2001860

Oude situatie zoals opgenomen in de Basisregistratie Adressen en Gebouwen (BAG):

Gemeente **Vlaardingen**, Woonplaats: **Vlaardingen**.

Naam openbare ruimte	Huisnummer	Huisletter	Gebruiksdoel) <sup>1</sup>	Bouwlaag	Wijk/buurt) <sup>2</sup>
Schiedamsedijk	106		5	0	4.3

Nieuwe situatie zoals opgenomen in de Basisregistratie Adressen en Gebouwen (BAG):

Gemeente **Vlaardingen**, Woonplaats: **Vlaardingen**.

Naam openbare ruimte	Huisnummer	Huisletter	Gebruiksdoel) <sup>1</sup>	Bouwlaag	Wijk/buurt) <sup>2</sup>
Schiedamsedijk	106		5	0	4.3
Schiedamsedijk	106	A	5	0	4.3

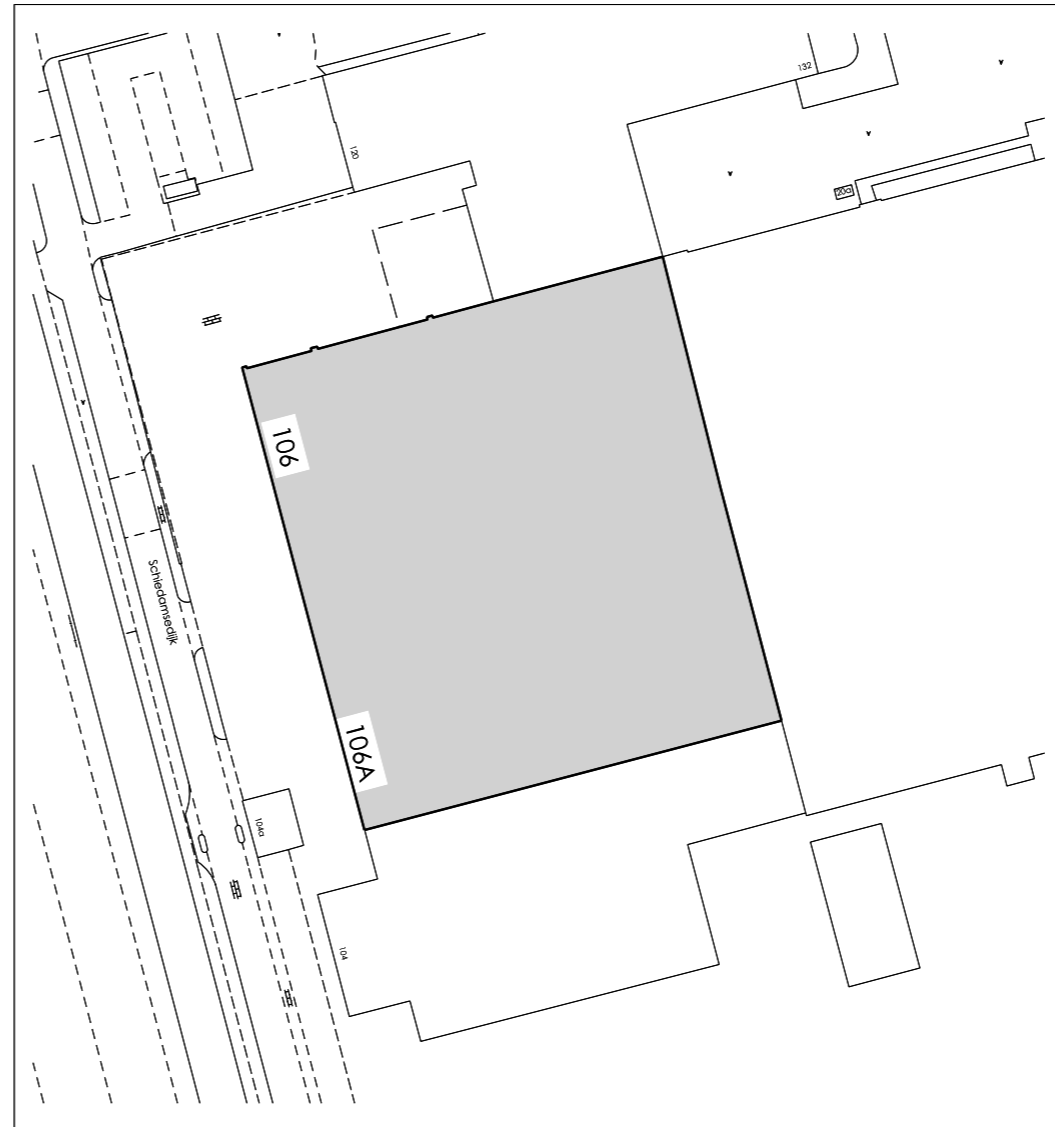
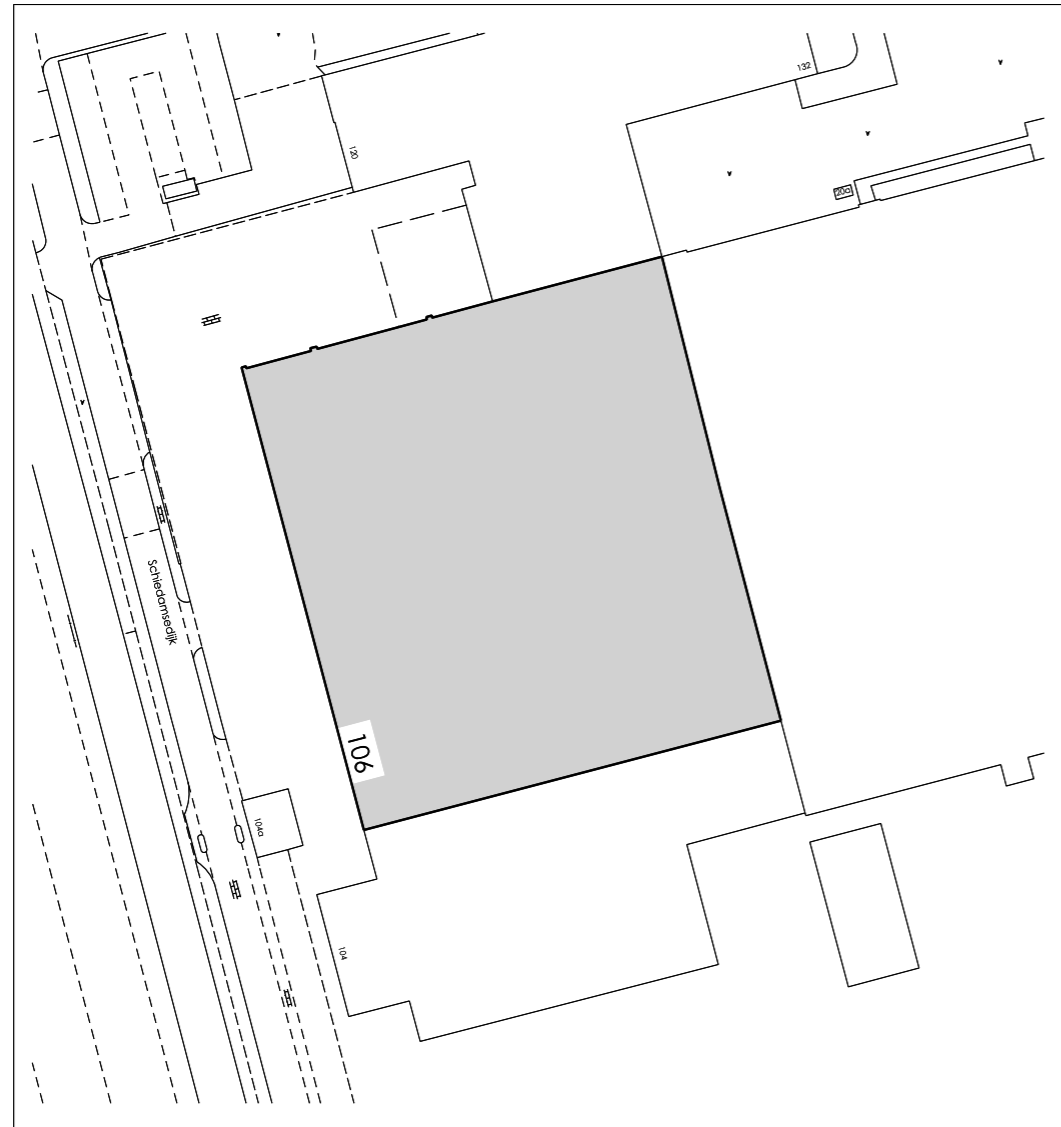
)<sup>1</sup> Gebruiksdoel volgens artikel 1.1 van het geldige bouwbesluit:

1. woonfunctie
2. bijeenkomstfunctie
3. celfunctie
4. gezondheidszorgfunctie
5. industrie functie
6. kantoorfunctie
7. logiesfunctie
8. onderwijsfunctie
9. sportfunctie
10. winkelfunctie
11. overige gebruiksfunctie

)<sup>2</sup> De Wijk-buurt zoals in de Gemeente Vlaardingen is vastgesteld.

Indien u het niet eens bent met bovengenoemd besluit dan kunt u op grond van artikel 7:1 van de Algemene wet bestuursrecht binnen zes weken na de dag waarop dit besluit is genomen een gemotiveerd bezwaarschrift indienen bij burgemeester en wethouders, t.a.v. afdeling Informatie & Facilitaire Voorzieningen, team Informatiemanagement, Postbus 1002, 3130 EB Vlaardingen.

Het bezwaarschrift moet ondertekend zijn en tenminste bevatten: de naam en het adres van belanghebbende; de dagtekening; een omschrijving van het besluit waartegen bezwaar wordt gemaakt; een kopie van het bestreden besluit of van de bekendmaking van het besluit; de gronden van het bezwaar; een volmacht indien het bezwaarschrift niet door de belanghebbende maar door een ander, namens hem, wordt ingediend. Voor de schorsing van dit besluit kunt u op grond van artikel 8:81 van de Algemene wet bestuursrecht, als onverwijld spoed dit vereist, een voorlopige voorziening vragen bij de voorzieningenrechter van de rechtbank te Rotterdam, postbus 50951, 3007 BM Rotterdam



## Gemeente Vlaardingen

Team Informatiemanagement

Straatnaam Schiedamsedijk

Huisnummer 106 en 106A


Tekenaar MKA

Gezien

Schaal  
Formaat

Blad  
van

Document Nr. 4\_IM\_AD082  
Revisie R01



Postbus 1002  
3130 EB Vlaardingen  
T (010) 248 4000  
www.vlaardingen.nl



Gemeente Vlaardingen