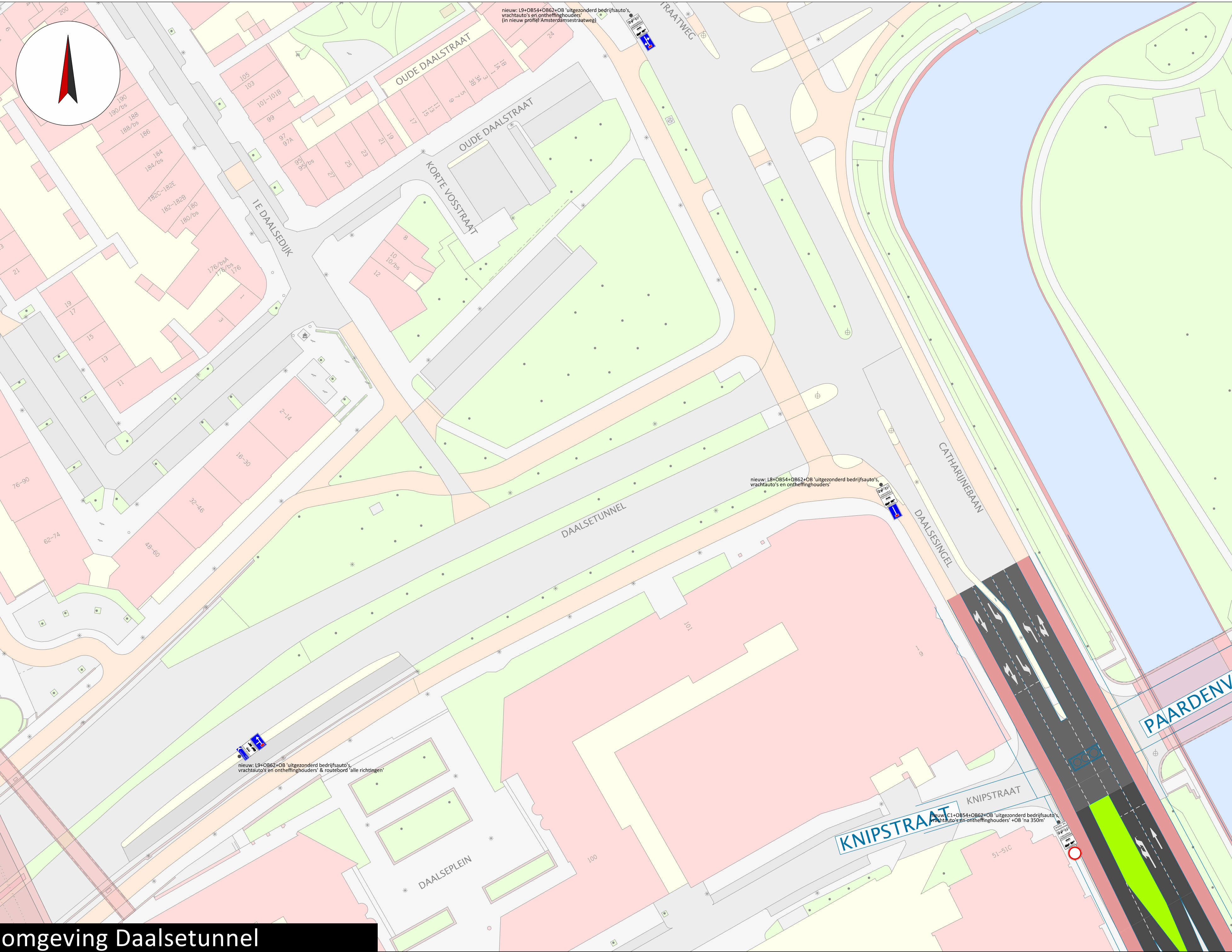
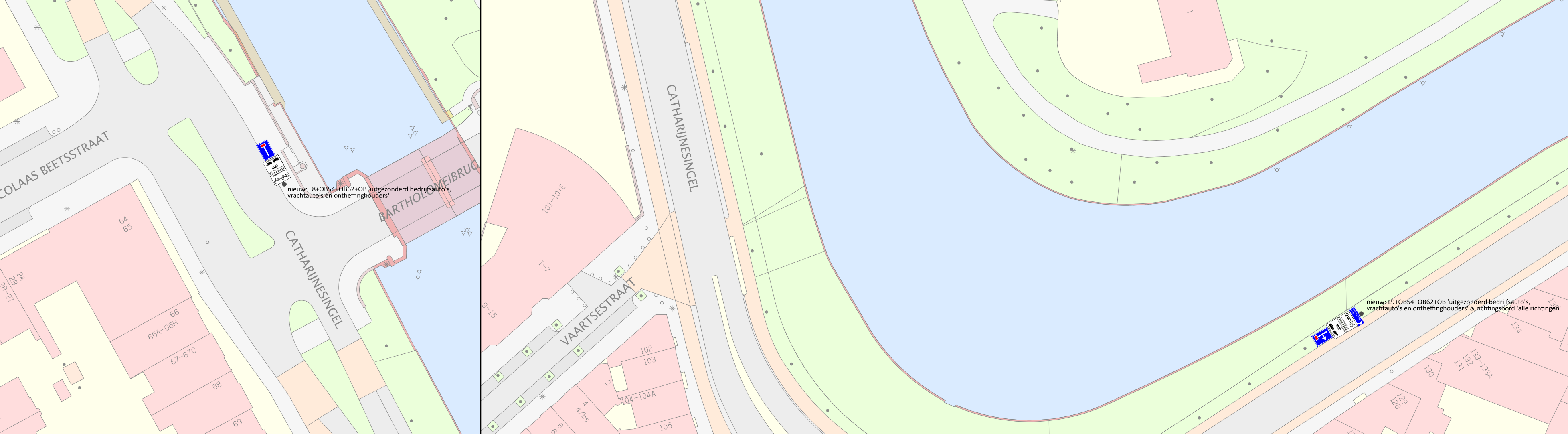


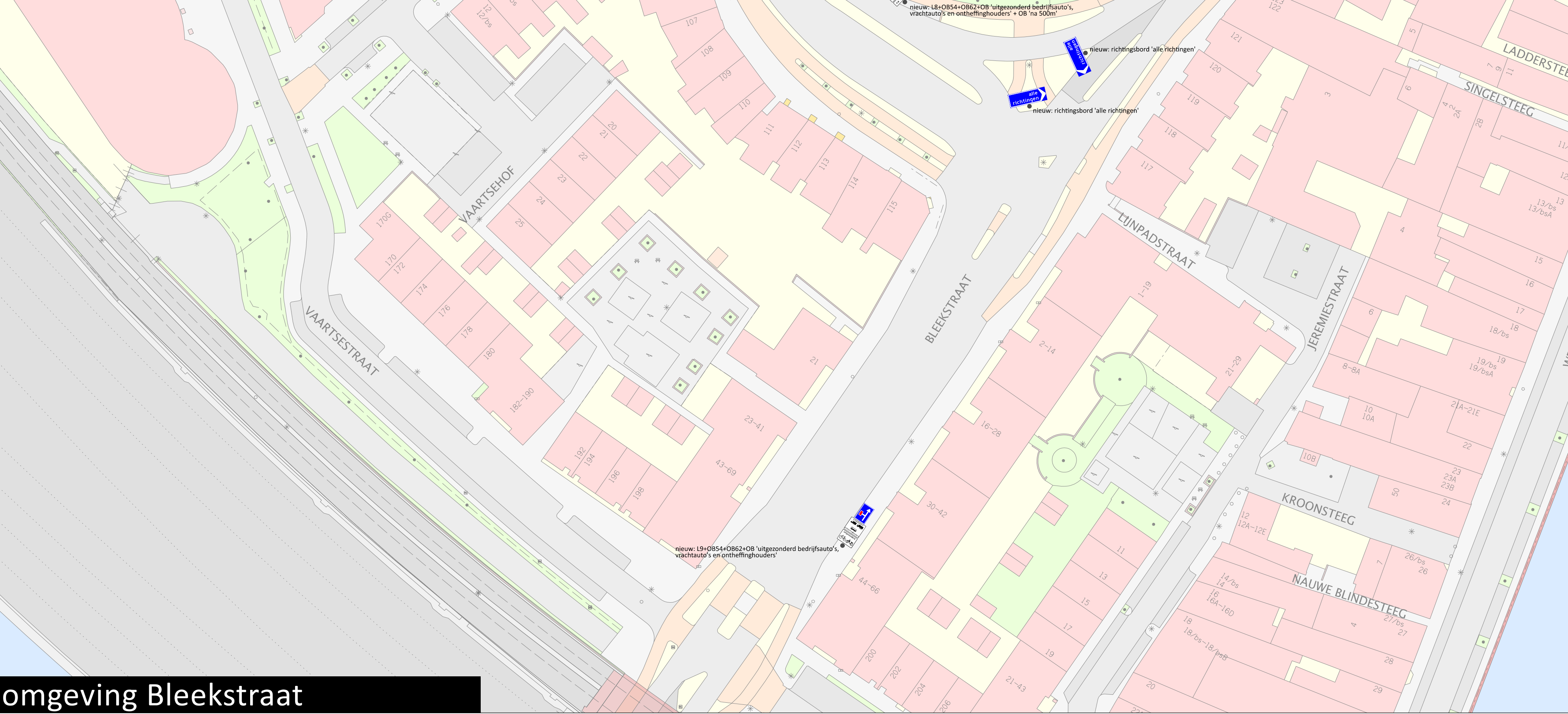
Bebordingsplan knip Catharijnesingel



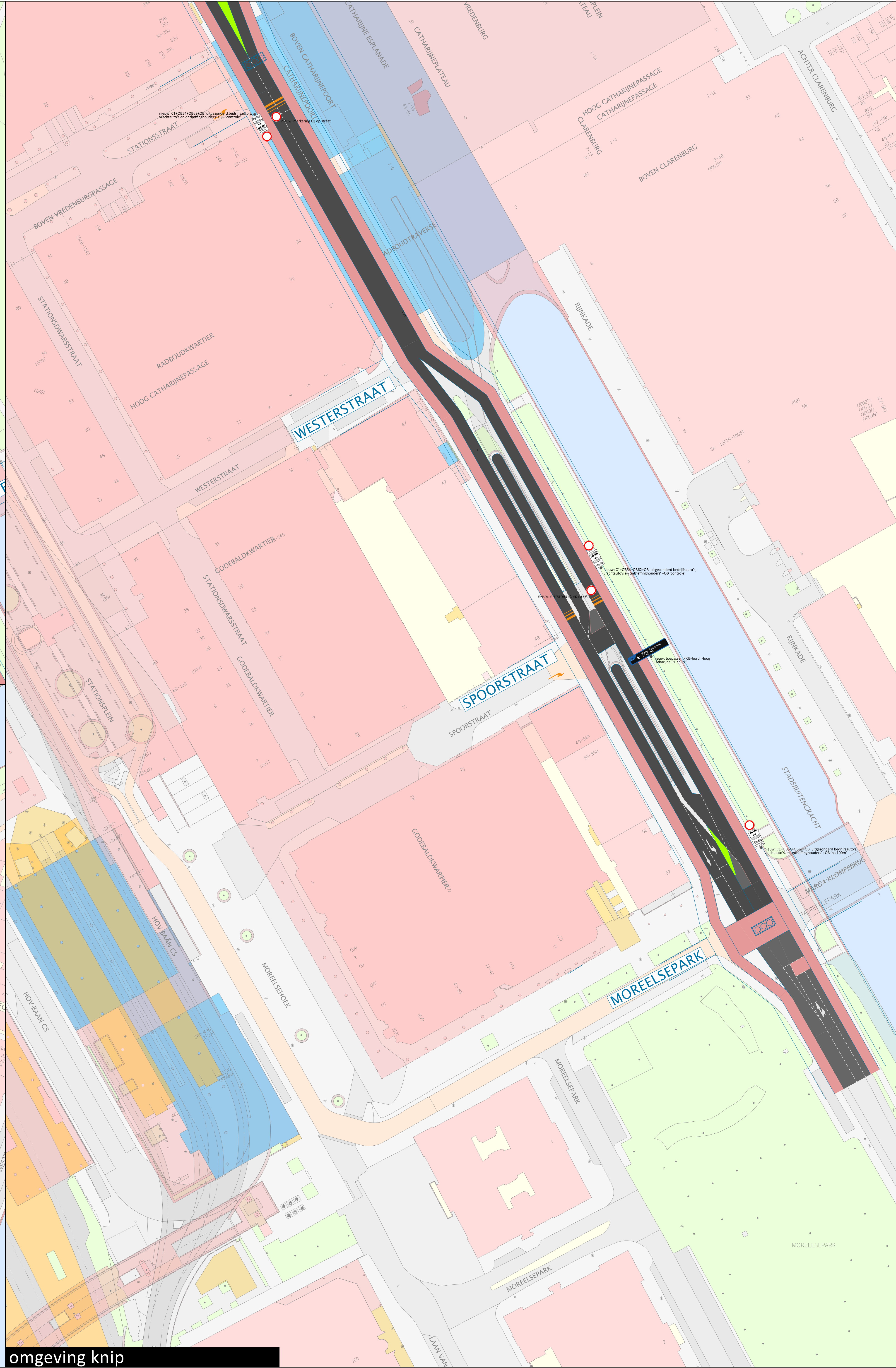
omgeving Daalsetunnel



omgeving Bartholomeibrug



omgeving Bleekstraat



omgeving knip

OPMERKINGEN

Er worden ook nog twee camera's opgenomen. De locaties hiervan zijn nog onder de besprek en nog niet uitdrukkelijk in het bebordingsplan.

Bebordingsplan knip Catharijnesingel			
Datum	Status	Aankondiging	
13 november 2024	DEFINITIEF	13 november 2024	
Ontwerper	Formaat	Schaal	
J. Smets	A0	1:500	
Version	Datum	Ontwerper	Aanpakkingen
1	15/09/23	JR	eerste concept
2	10/09/24	JR	aanpakking op basis ontwerp
4, 5, 6	10/09/24	JR	inbrenging stadsdeel, Aanpakking in markt
DEF	15/11/24	JR	laatste versie
Scale	Schaal 1:500 1:500 1:500 1:500		

W:\50\DNW\WV\Task-Aan\Verkeersmanagement\Bebordingsplan\Bebordingsplan\Bebordingsplan_knip_Catharijnesingel.mxd