

Watervergunning

Ons kenmerk: 0539151605

OLO nummer: 8089775

Indieningsdatum: 28 september 2023

Privaatrechtelijke toestemming verkregen: ja, ontvangen op 2 januari 2024.

Inleiding

Het dagelijks bestuur van Waterschap De Dommel heeft een aanvraag ontvangen voor een watervergunning. Het gaat om het plaatsen en behouden van een kunstwerk in de vorm van een uitkijkpunt aan de Dommel aan het Bolckpad in Sint-Oedenrode. De Dommel is bij het waterschap bekend met code DO1 en staat als a-water op de legger geregistreerd.

Besluit

Op basis van de Waterwet, het Waterbesluit, de Waterregeling, Keur Waterschap de Dommel 2015, de Algemene wet bestuursrecht, de aanvraag en de hieronder beschreven redenen besluit het dagelijks bestuur:

De gevraagde vergunning als bedoeld in artikel 3.1, lid 1 en lid 3 en artikel 3.2 van de Keur Waterschap De Dommel 2015 te verlenen aan de gemeente Meierijstad, Stadhuisplein 1, 5461 KN in Veghel.

De vergunning gaat over het plaatsen en behouden van een kunstwerk in de vorm van een uitkijkpunt aan het Bolckpad in Sint-Oedenrode nabij a-water DO1,

- binnen de beschermingszone voor buitengewoon onderhoud;
- binnen het profiel van vrije ruimte;
- en binnen een waterbergingsgebied.

Dit is op het perceel kadastraal bekend als gemeente Sint Oedenrode, sectie N, nummer 1195.

Bij deze vergunning horen onderstaande voorschriften.

Voorschriften

Algemeen

1. Minstens 5 dagen voordat met de werkzaamheden wordt begonnen, moet dit per e-mail of antwoordkaart worden gemeld bij Waterschap De Dommel via handhaving@dommel.nl onder vermelding van het kenmerk van dit besluit.
2. De vergunninghouder richt, na een handeling of bij aanleg en/of na verwijdering van het kunstwerk of ander object, het oppervlaktewaterlichaam en/of beschermingszone in conform de afmetingen van de naastgelegen waterbodem, taluds en het aansluitend profiel boven- en benedenstrooms (b-water, aa-water) of zoals deze zijn vastgelegd in de legger (a-water).
3. Het vergunde moet zo worden uitgevoerd dat het tijdens de uitvoering geen belemmering geeft voor de waterafvoer van de aangrenzende/omliggende percelen. De waterafvoer moet te allen tijde gewaarborgd blijven.
4. Bij rechtsopvolging moet de nieuwe vergunninghouder dit schriftelijk melden aan het dagelijks bestuur van het Waterschap De Dommel. Dit kan via handhaving@dommel.nl.
5. Het kunstwerk wordt uitgevoerd volgens de tekeningen met kenmerk Bolckpad uitkijkpunt Ontwerptekeningen:
 - Onderwerp: Situatietekening van 31-10-2021 tekeningnummer 099;
 - Onderwerp: Aangezichten en fragmenten van 02-02-2022, tekeningnummer 101;
 - Onderwerp: Plattegronden en fragmenten van 02-02-2022, tekeningnummer 100

Werken en objecten in de watergang en beschermingszone

6. Het kunstwerk moet voor het uitvoeren van buitengewoon onderhoud demontabel worden uitgevoerd.
7. Voor het uitvoeren van buitengewoon onderhoud verwijdert de vergunninghouder op eerste aanzegging van het bestuur de demontabele delen (de brugdelen) van het kunstwerk op eigen kosten.
8. Al het afval dat schadelijk is voor het functioneren van het oppervlaktewaterlichaam wordt, binnen een straal van 0,5 meter rondom het werk, door de vergunninghouder verwijderd.
9. Alle begroeiing en eventueel opkomende houtopstanden binnen een straal van 2 meter rondom het kunstwerk, worden jaarlijks gemaaid en afgevoerd door de vergunninghouder.

Aanvraag

De aanvraag bevat alle gegevens die nodig zijn om een besluit te kunnen nemen. Het is een vergunningaanvraag als bedoeld in hoofdstuk 6 van de Waterwet. Voor deze activiteit is volgens de Keur Waterschap De Dommel 2015 een vergunning nodig. De aanvraag gaat over het plaatsen en behouden van een kunstwerk in de vorm van een uitkijkpunt aan de Dommel (DO1). Dit is bij het Bolckpad in de buurt van de onderdoorgang onder de A50 op het perceel kadastraal bekend als gemeente Sint-Oedenrode, sectie N, nummer 1195. Volgens de bij de aanvraag behorende tekening wordt het kunstwerk geplaatst op de coördinaten x:161071 - y:397319 en x: 161077 - y:397316. Deze locaties geven de plaats aan van de buispalen van de platformen. Deze komen daarmee buiten het profiel van de Dommel. Hiermee wordt voldaan aan afspraken die in het vooroverleg zijn gemaakt. Objecten binnen het profiel van de Dommel zijn niet gewenst omdat ze kunnen zorgen voor opstuwing. Ook vormen ze een belemmering voor het onderhoud dat hier vanaf het water wordt uitgevoerd.

De Dommel (DO1) heeft aan de zijde waar het kunstwerk komt een beschermingszone van 1 meter voor regulier onderhoud en 5 meter voor buitengewoon onderhoud. Tevens heeft de Dommel aan beide zijden een profiel van vrije ruimte van 25 meter, gemeten uit de insteek. Het kunstwerk valt binnen de beschermingszone voor buitengewoon onderhoud en binnen het profiel van vrije ruimte van de Dommel. Het kunstwerk valt binnen de beschermingszone voor zowel regulier onderhoud als buitengewoon onderhoud van de watergang DO49.1. Tevens komt het kunstwerk voor een klein deel binnen waterbergingsgebied.

Toetsing

Wettelijk kader

De Waterwet omschrijft in de artikelen 2.1 en 6.11 het toetsingskader voor de beslissing op de aanvraag. In artikel 2.1 staan de doelstellingen die belangrijk zijn bij de uitvoering van het waterbeheer:

- a. voorkoming en waar nodig beperking van overstromingen, wateroverlast en waterschaarste;
- b. bescherming en verbetering van de chemische en de ecologische kwaliteit van watersystemen;
- c. vervulling van maatschappelijke functies door watersystemen.

De doelstellingen zijn duidelijk gemaakt via normen en beleid voor veiligheid, waterkwantiteit, waterkwaliteit en maatschappelijke functie vervulling door watersystemen. Deze zijn verder uitgewerkt in de Waterwet en aanvullende regelgeving, in water- en beheerplannen op grond van hoofdstuk 4 van de Waterwet en in beleidsregels.

Keur Waterschap De Dommel

De Keur Waterschap De Dommel 2015 bepaalt voor welke activiteiten een watervergunning nodig is. Voor sommige activiteiten is geen vergunning nodig. Dit is geregeld in artikel 1.4 van de Keur. In dat geval gelden algemene regels. Op de aangevraagde activiteit zijn geen algemene regels van toepassing.

Voor de het plaatsen en behouden van een uitkijkpunt aan de Dommel is een watervergunning nodig op basis van artikel 3.1, lid 1 en 3 en artikel 3.2 van de Keur Waterschap De Dommel 2015. De activiteit is getoetst aan de Beleidsregels van de Keur Waterschap De Dommel 2015.

Beleidsregel 3 'Werken en objecten in de watergang en beschermingszone'.

Het plaatsen en behouden van het uitkijkpunt in de beschermingszone voor buitengewoon onderhoud van de DO1 is getoetst aan beleidsregel 3. Buitengewoon onderhoud wordt sporadisch en met grote tussenpozen in tijd uitgevoerd. In de Dommel wordt dit zelfs veelal vanaf het water uitgevoerd, net als het reguliere onderhoud. Toch kan het nodig zijn de ruimte op de oever nodig te hebben. Het uitkijkpunt kan dan een belemmering vormen. Daarom wordt het uitkijkpunt demontabel uitgevoerd. Het uitkijkpunt bestaat uit 2 platformen op buispalen, verbonden met elkaar door 2 brugdelen. De 'brugdelen' zijn te verwijderen als dat nodig is. Op die manier ontstaat er voldoende ruimte om buitengewoon onderhoud uit te voeren.

Het uitkijkpunt komt ook in de beschermingszone van de watergang DO49.1 die middels een duiker uitmondt in de Dommel. De duiker loopt onder het uitkijkpunt door. Ook hier geldt dat bij bouwkundige werkzaamheden aan de duiker, zoals het vervangen, de brugdelen kunnen worden verwijderd. Het bouwkundig onderhoud van deze duiker ligt bij de gemeente, die ook eigenaar en vergunninghouder is voor het uitkijkpunt.

Beleidsregel 14A 'Profiel van vrije ruimte bij oppervlaktewaterlichamen'.

Het uitkijkpunt binnen het profiel van vrije ruimte is getoetst aan beleidsregel 14A. Het profiel van vrije ruimte is bedoeld om ruimte vrij te houden voor toekomstige ontwikkeling van de watergang, zoals de aanleg van ecologische verbindingzones, beekherstel en meandering. Het doel van het verbod is het voorkomen van ingrepen die de uit te voeren verbeteringen belemmeren of onmogelijk maken. In beginsel worden alleen eenvoudig te verwijderen werken toegestaan binnen het profiel van vrije ruimte. Hiervan kan worden afgeweken als het aannemelijk is dat de ruimte in de te voorziene toekomst niet benut zal worden voor uit te voeren ontwikkelingen. Het uitkijkpunt komt vlak bij de onderdoorgang van de A50 en naast een fietspad. Deze worden beschouwd als bestaande belemmeringen voor toekomstige ontwikkelingen. Het is dus aannemelijk dat deze ruimte in de te voorziene toekomst niet gebruikt zal worden.

Beleidsregel 4 'Werkzaamheden in bergingsgebieden'.

Het uitkijkpunt komt voor een klein deel binnen bergingsgebied. In dit geval is dat een natuurlijk overstromingsgebied. Bij hoog water zal hier overstroming plaatsvinden. Belangrijk is dat dit mogelijk blijft zodat problemen op andere plaatsen kunnen worden voorkomen. De beleidsegeel is gericht op instandhouding van de bergingscapaciteit van het bergingsgebied. Het uitkijkpunt is een open constructie bestaande uit 2 platformen op buispalen en 2 brugdelen die de platformen met elkaar verbinden. Een deel van de laagste loopbrug en een deel van de buispaal onder het hoogste platform vallen in het waterbergingsgebied. Dit is echter maar een klein deel en bovendien op de rand van het bergingsgebied. Het totale volume dat daardoor verloren gaat in het bergingsgebied is zo klein dat dit effect verwaarloosbaar is op het totale waterbergend vermogen.

De Dommel is een beek waarin natuurlijke processen zoals erosie plaatsvinden. Het uitkijkpunt mag geen belemmering vormen voor deze processen. Dit betekent dat de oever nabij het uitkijkpunt niet mag worden beschermd in geval van afkalving. Het plaatsen van het uitkijkpunt is daarmee op eigen risico.

Op basis van deze overwegingen past het plaatsen en behouden van een kunstwerk in de vorm van een uitkijktoren aan de Dommel (DO1) binnen de gestelde beleidsregels.

Ondertekening

Dit besluit is namens het dagelijks bestuur op 25 januari 2024 digitaal ondertekend door:



procesmanager Vergunningen

Bijlage 1: Rechtsbescherming

Bent u het niet eens met deze vergunning?

Dan kunt u binnen zes weken na de verzenddatum van dit besluit een gemotiveerd bezwaarschrift indienen.

Hoe maakt u bezwaar?

Richt het bezwaarschrift aan het dagelijks bestuur van Waterschap De Dommel, Postbus 10.001, 5280 DA Boxtel. Voeg bij uw bezwaarschrift tevens een kopie van het besluit, zodat wij u sneller van dienst kunnen zijn.

Het bezwaarschrift moet op grond van artikel 6:5 van de Algemene wet bestuursrecht ten minste bevatten:

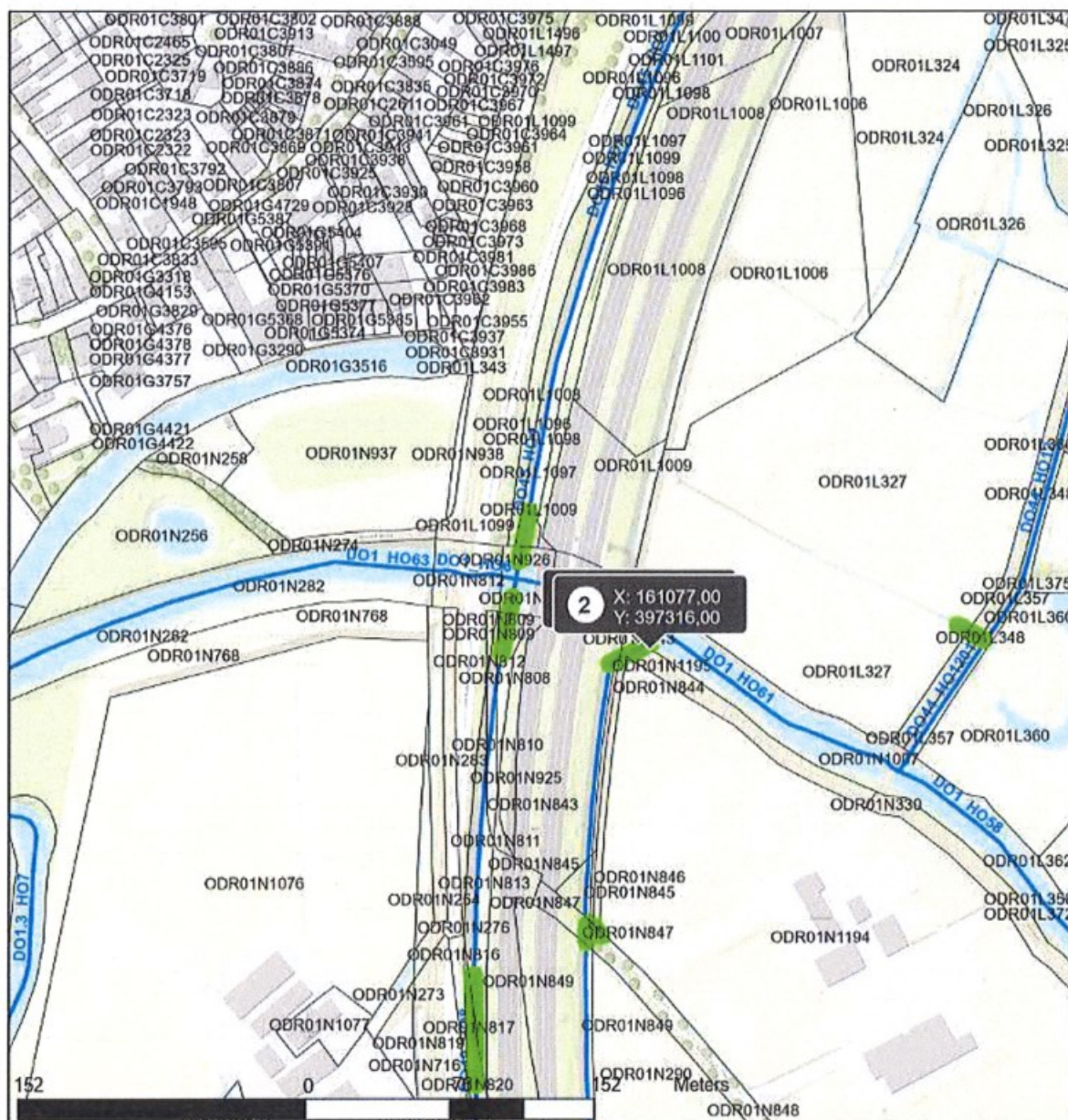
- de naam en het adres van de indiener;
- de dagtekening;
- een omschrijving van het besluit waartegen het bezwaar is gericht;
- de gronden van het bezwaar, en;
- uw handtekening.

U kunt uw bezwaar ook digitaal insturen (zie www.dommel.nl onder "aanvragen en regelen").

Het besluit treedt direct in werking.

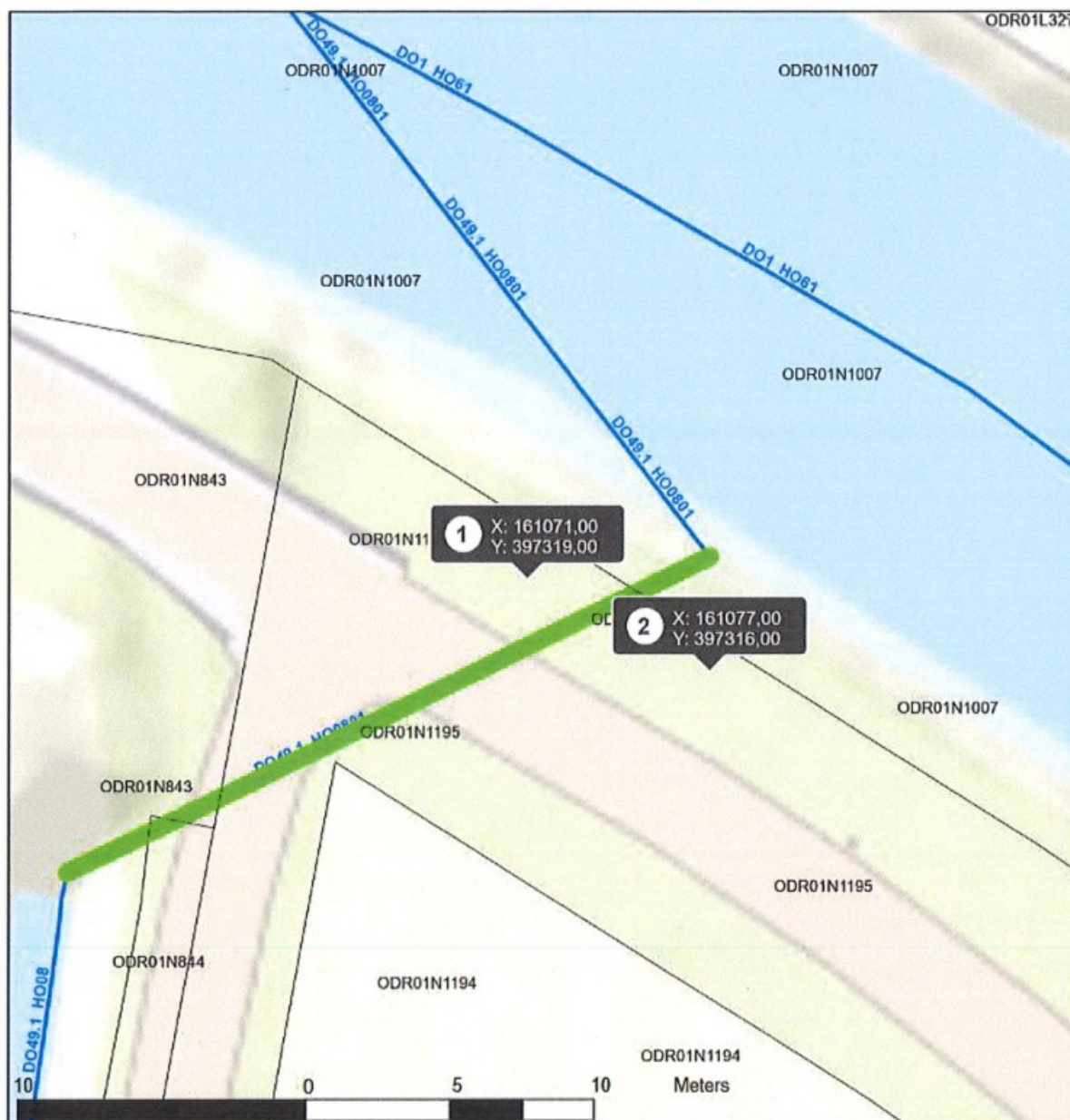
Ook als u een bezwaarschrift indient. U kunt een verzoek om een voorlopige voorziening indienen als u van mening bent dat het besluit niet in werking zou moeten treden zolang nog niet op het bezwaarschrift is beslist. Een voorlopige voorziening is een tijdelijke maatregel en kunt u enkel treffen als sprake is van een spoedeisend belang. Het verzoek om een voorlopige voorziening kunt u indienen bij Rechtbank Oost-Brabant, sector Bestuursrecht, de Voorzieningenrechter, Postbus 90125, 5200 MA 's-Hertogenbosch. U kunt dit verzoek ook digitaal indienen bij Rechtbank Oost-Brabant via <http://loket.rechtspraak.nl/bestuursrecht>. Daarvoor moet u wel beschikken over een elektronische handtekening (DigiD). Raadpleeg de nadere voorwaarden op de hiervoor genoemde website.

Bijlage 2: Kaart met locatie aanduiding



Legenda Waterschapsgrens Kadastrale ondergrond (incl. zakelijk gerechtigde) Duiker, sifon, hevels Stuw (buiten bedrijf/gesloten) A-wateren — <all other values> — primair, hoofdwaterloop: primair, kanaal: primair, sloot: primair, waterloop (watergang) Topo	Hoofdtitel Sub titel Opmerking
	Auteur: WDD Datum: 09-11-2023

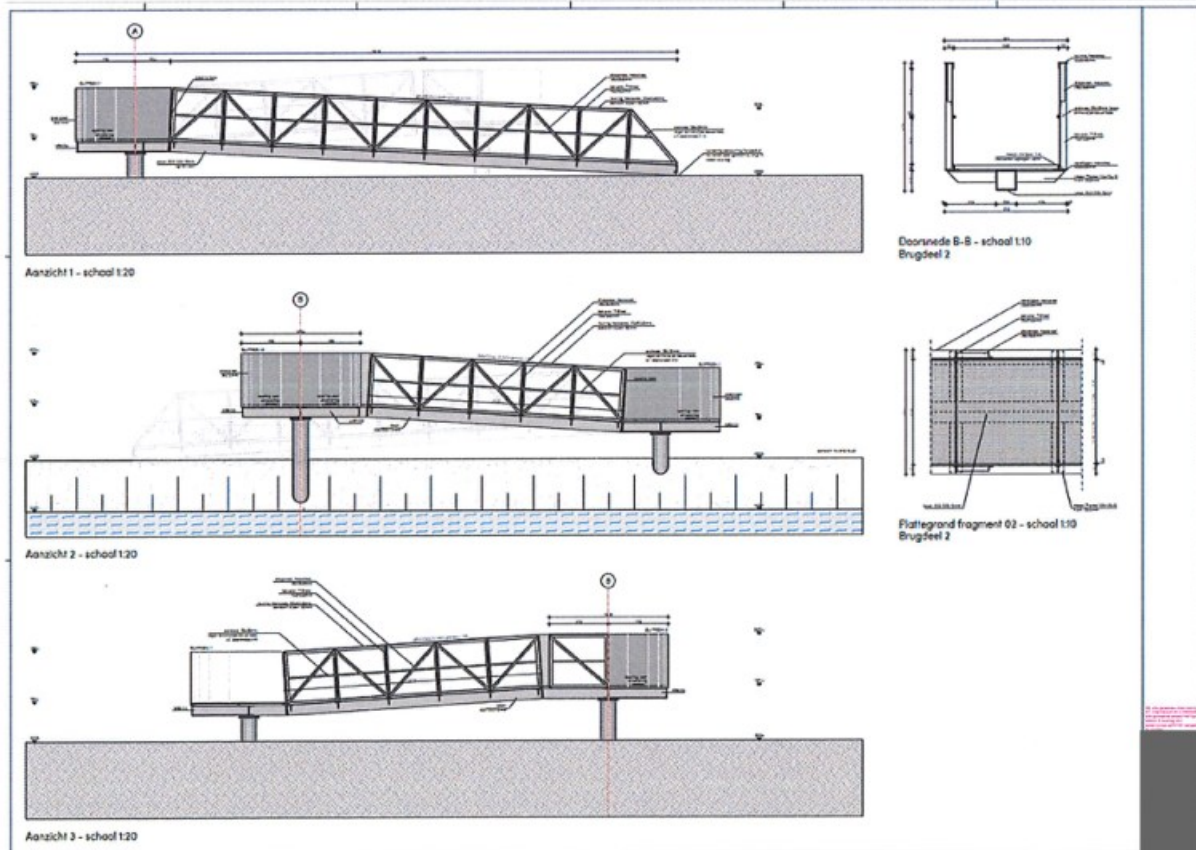
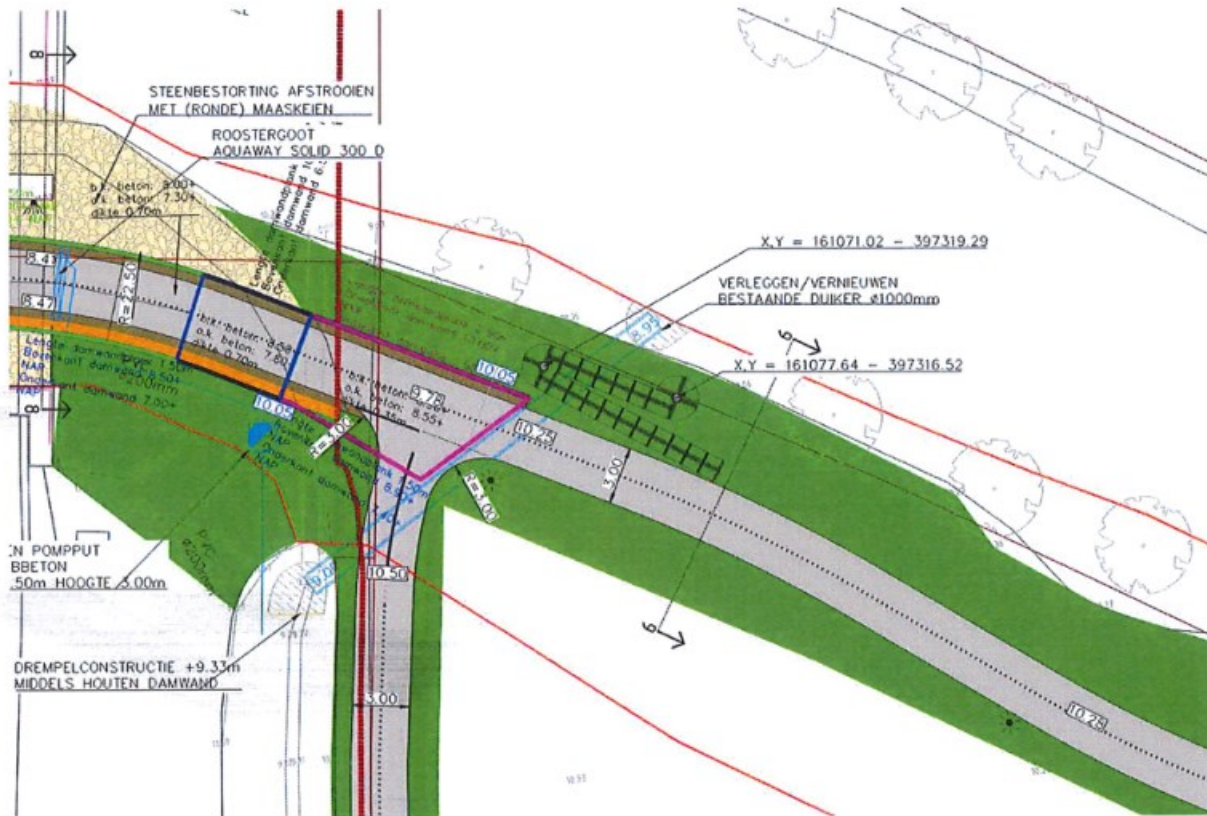
Copyrights: Waterschap De Dommel, Boxtel. Topografische Dienst Kadaster, Emmen (2010). Alterra AHN - www.ahn.nl. Provincie Noord-Brabant. Luchtfoto: Aerodata International Survey. Ministerie van LNV. Rijkswaterstaat. Data-ICT-Dienst Ravon. Vlaamse Milieumaatschappij, AGIV.

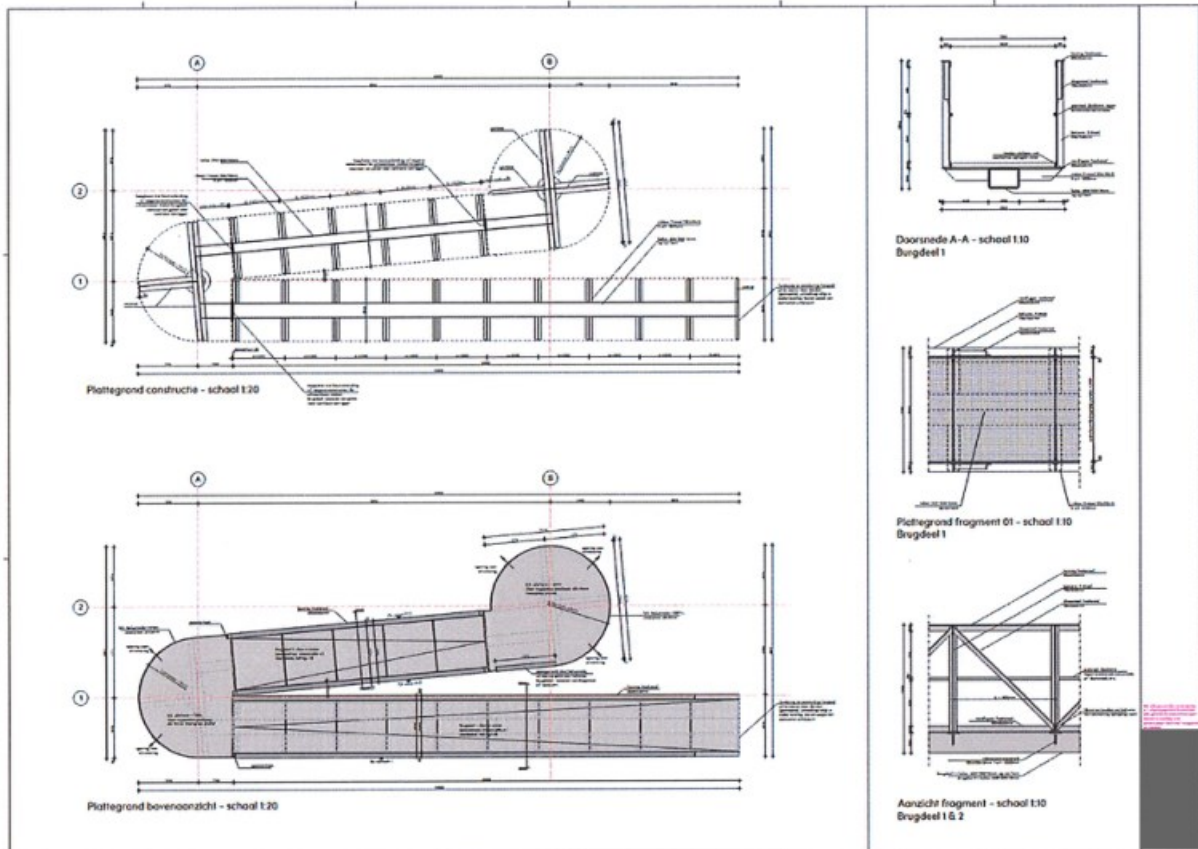


Legenda Waterschapsgrens Kadastrale ondergrond (incl. zakelijk gerechtigde) Duiker, sifon, hevels Stuw (buiten bedrijf/gesloten) A-wateren <all other values> primair, hoofdwaterloop; primair, kanaal; primair, stoot; primair, waterloop (watergang) Topo 	Hoofdtitel Sub titel Opmerking
	Auteur: WDD Datum: 09-11-2023

Copyrights: Waterschap De Dommel, Boxtel. Topografische Dienst Kadaster, Emmen (2010). Allerra AHN - www.ahn.nl. Provincie Noord-Brabant. Luchtfoto: Aerodata International Survey. Ministerie van LNV. Rijkswaterstaat. Data-ICT-Dienst Ravon. Vlaamse Milieumaatschappij, AGIV.

Bijlage 3: Tekening en/of stukken





Voor een duidelijk leesbare versie van de tekeningen wordt verwezen naar de tekeningen bij de aanvraag.