

















Vergunning uitweg N839 km 8.735

Kadastraal perceel: 223
Sectie: E
Kadasatrale gemeente: Gendt
Uitweg dient te worden uitgevoerd
in de standaard grijze betonklinkers

224

Legenda

-  Perceel
-  Beheergebied provinciale weg
-  Eigendomsgebied
-  Kilometreringspunt
-  Provinciale wegen
- Punten boven maaiveld**
-  Boom
-  gat Doorvoergat
-  dkp Drukknoppaal
-  gmss GMS sensor
-  GMS GMS-kast
-  Lichtmast; Lichtpunt
-  msg Matrix signaalgever
-  rsg Roostergoot
-  slbm Slagboom
-  s Straatkolk
-  vkv Verkeersbord
-  vrip Verkeersregelinstallatiepaal
-  ww Wegwijzer
- Lijnen boven maaiveld**
-  Balustrade
-  Band
-  Faunaraster
-  Loopplank
-  Geleideconstructie- Geleideconstru
-  Geluidsscherm
-  Geluidswal
-  Hek



0 0 Kilometers

Auteur: [Redacted]

Datum: 11-11-2024