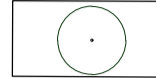
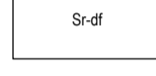




# VERKLARING

-  bestaande boom
-  nieuw te planten bomen
-  te verplanten boom
-  te rooien boom
-  plantvakken (gelaagde beplanting; bodembedekkende planten en heesters)
-  bloemperk - vaste planten en bollen, contour indicatief
-  gazon intensief
-  inritband "Rotterdam"
-  invalidenoprit vlg's Standaard Wegenbouw Detail
-  trottoirband 18/20 x 25 cm. "Rotterdam"  
opsluitband 8 x 20 cm. "Rotterdam"
-  asfalt, rood  
halfverharding zandkleur, opsluiting met cortenstalen strip 3mm, tenzij anders aangegeven
-  Tg  
betontegels "Rotterdam" 30 x 30 x 4.5 cm.  
DTg  
betontegels "Rotterdam" 30 x 15 x 8 cm.
-  Sg-wf  
straatbaksteen rood gereduceerd - waalformaat (met vellingkant)  
Sg-wf  
straatbaksteen kleur nader te bepalen - waalformaat (met vellingkant)
-  Sg-df  
straatbaksteen rood gereduceerd - dikformaat (met vellingkant)
-  ev  
elleboogverband  
hv  
halfsteensverband
-  materiaalgrens
-  kniplijn
-  plantsoehekwerk, type nader te bepalen
-  kegelbinkie, kleur gitzwart
-  kegelbinkie, weglapbaar, kleur gitzwart
-  zitbank "Grace" - historisch romantische gitzwart
-  afvalbak - historisch romantisch gitzwart
-  f i i i  
fietshekje "Rotterdam", 64,5cm, kleur gitzwart, plaatsing 90 cm. h.o.h.
-  lichtmast, te verwijderen
-  lichtmast, te verplaatsen
-  lichtmast met hoogte in m, kleur gitzwart, volgens plan SB
-  lichtmast 4m - historisch romantische paaltop gitzwart, volgens plan SB
-  afvalcontainer, te verplaatsen
-  afvalcontainer ondergronds
-  bestaande situatie
-  bestaande situatie welke vervalt
-  projectgrens

Akkoord Team Openbare Ruimte - voorzitter:	RvdB	25-10-2024	VUZ
Akkoord Stadsontwikkeling - projectmanager:		24-05-2024	VUZ
Akkoord Stadsbeheer - manager openbare werken gebied:		08-11-2023	
Vastgesteld Stadsontwikkeling - gebiedsaccountmanager:	Getekend door	Datum	Versie



Voorlopig Inrichtingsplan  
**Hoofdroute (het Park)**  
 Het Nieuwe Werk

Schaal: 1:1000  
 Formaat: A1  
 Buurt: 0118

**Gemeente Rotterdam**  
 Stadsontwikkeling  
 Afdeling Ruimte & Wonen

Bestandsnaam: CE\_NW\_IP\_Het\_Park\_Hoofdroute.dwg

23-00051