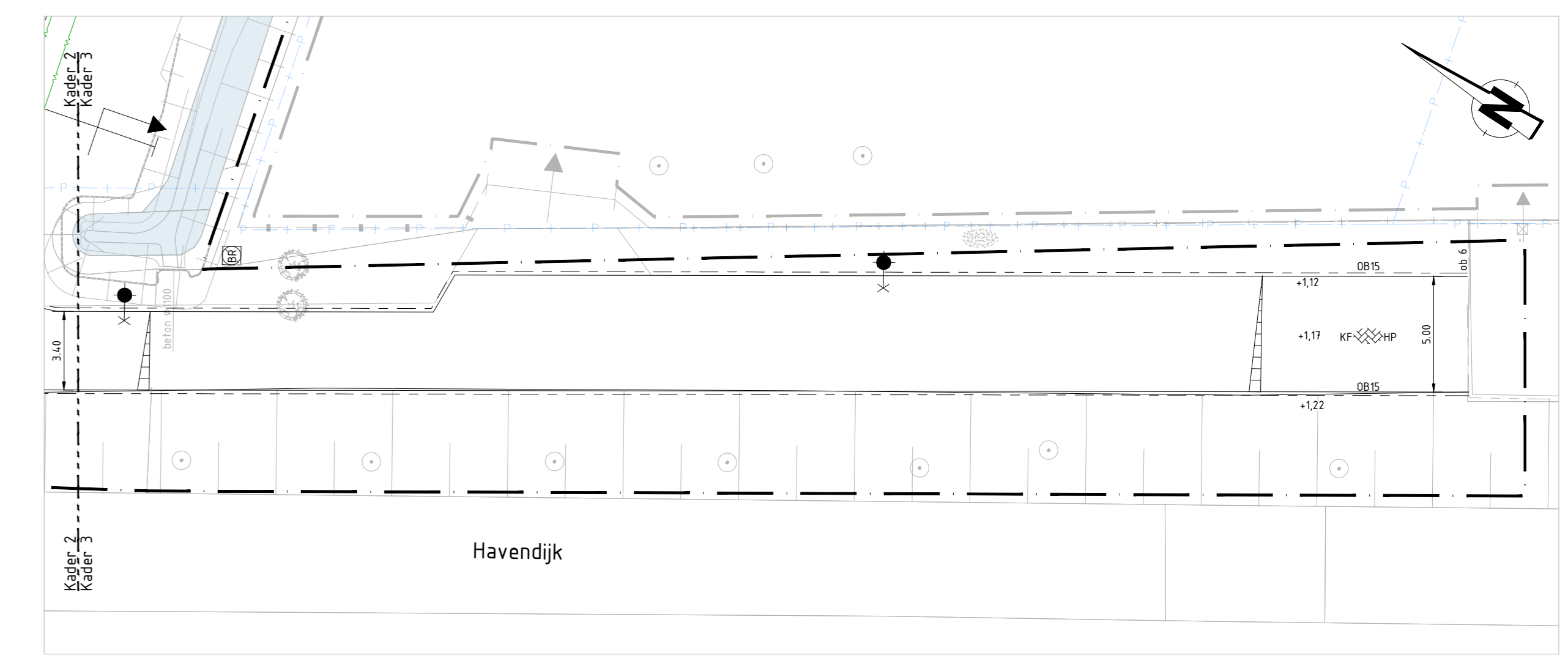
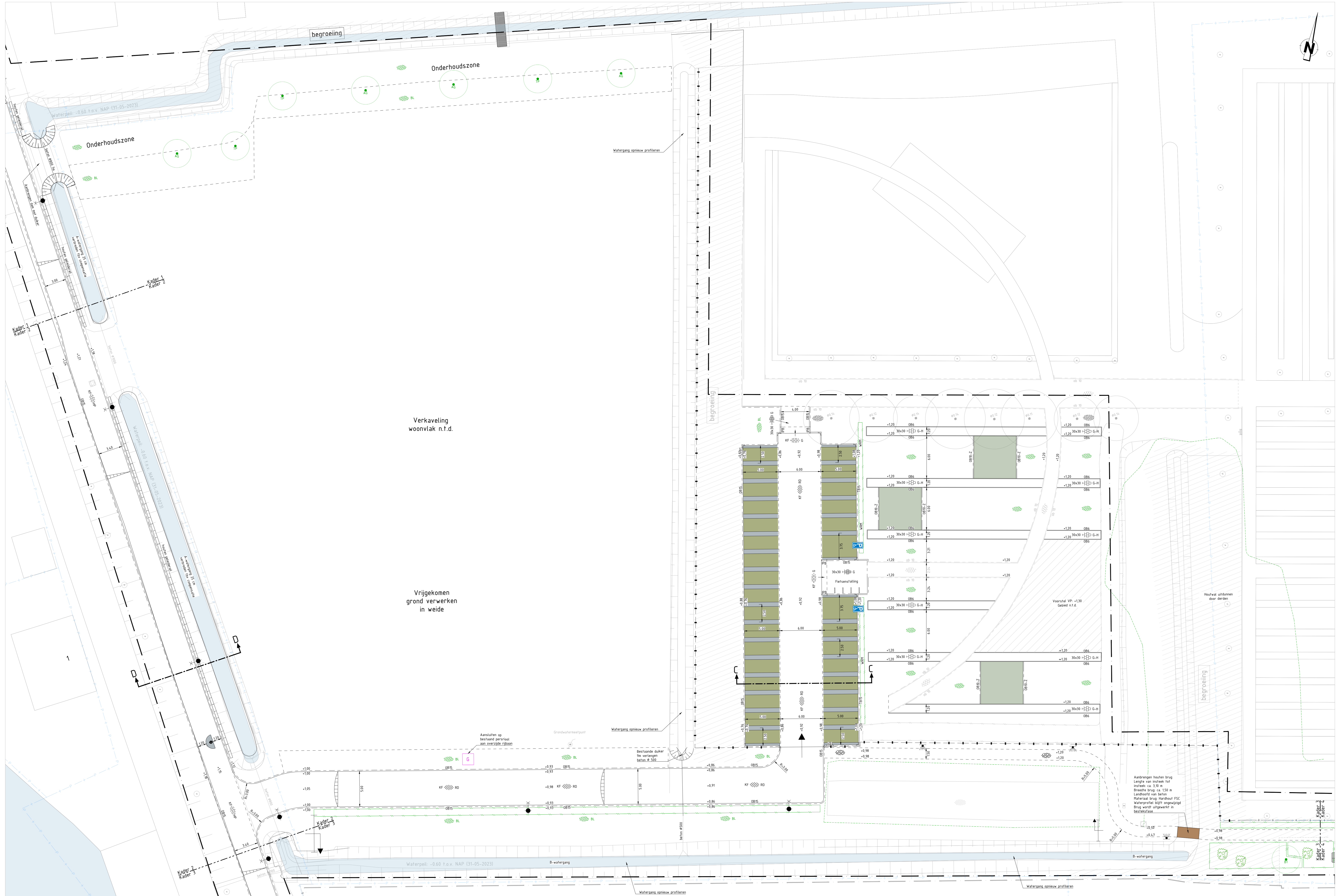


Kader 1
SCHAAL 1 : 200

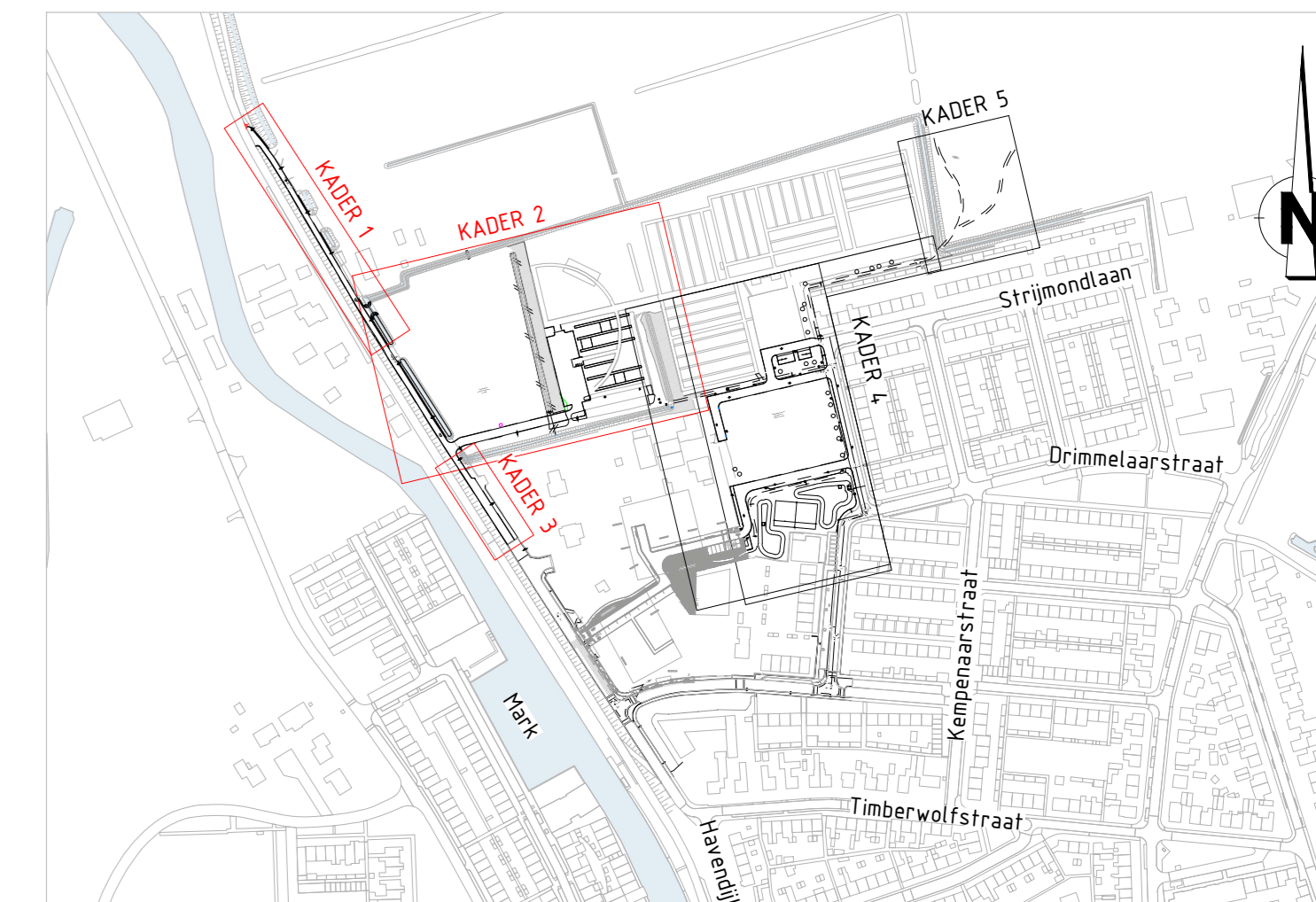


Kader 3
SCHAAL 1 : 200



Kader 2
SCHAAL 1 : 200

Legenda		Riolering	
	Waterpeil		Aanbrengen - gemeel
	Waterpeil		Aanbrengen - gras
	Waterpeil		Aanbrengen - bloemrijk grasveld
	Waterpeil		Aanbrengen - haag/heester
	Waterpeil		Aanbrengen - haag/heester tijdens winterjaren
	Waterpeil		Aanbrengen - heester
	Waterpeil		Aanbrengen - boom
	Waterpeil		Aanbrengen - begroeiing
	Waterpeil		Bestand - kroon begroeiing
	Waterpeil		Tweeënul stamboomlijning
	Waterpeil		Aanbrengen - duiker
	Waterpeil		Aanbrengen - uithoubaar obstakel, behoren straatlantaarn incl. flexibele paal
	Waterpeil		Aanbrengen - poort
	Waterpeil		Aanbrengen - houten slagboom
	Waterpeil		Aanbrengen - hekwerk
	Waterpeil		Aanbrengen - hekwerk
	Waterpeil		Aanbrengen - hekwerk
	Waterpeil		Aanbrengen - houten geveldeval
	Waterpeil		Aanbrengen - verkeerbord E06
	Waterpeil		Aanbrengen - verkeerbord B06
	Waterpeil		Aanbrengen - lichtpaal één uitlauder, één hoog
	Waterpeil		Aanbrengen - lichtpaal één uitlauder, één hoog



Situatieoverzicht
SCHAAL 1 : 4000

OPMERKINGEN

- Coördinatenstelsel RD (x, y).
- Maten in meters, tenzij anders vermeld.
- Materiaalmaten in millimeters, tenzij anders vermeld.
- Peilmaten in meters t.o.v. NAP, tenzij anders vermeld.
- Diameters in millimeters, tenzij anders vermeld.
- Maten exclusief kantopsluitingen.
- Ligging kabels en leiding zijn ter indicatie.

Versie	Datum	Gekeurd door	Omschrijving
01	23-07-2024		

Gemeente Halderberge

Project: **Havendijk Kom Noord te Oudenbosch**

Onderdeel: **Bestekontwerp Bovengrondse infra**

Gekeurd door	Gecontroleerd door	Vrijgegeven door	Projectnummer	Formaat
GvdG	L.v.L.	GFR	242301	(A0) 84x1189 mm
Parafat/Datum	Parafat/Datum	Parafat/Datum	Besteknummer	Tekeningnummer
23-07-2024	23-07-2024	23-07-2024	242301-B0	BG-03

Veringsstraat 51-B
4251 LC Oudenbosch
T +31 (0)6 820348
E vrag@atlab-civieletechniek.nl

Atlab civiele techniek

Schaal 1:200
Blad 1 van 2
Versie 0