




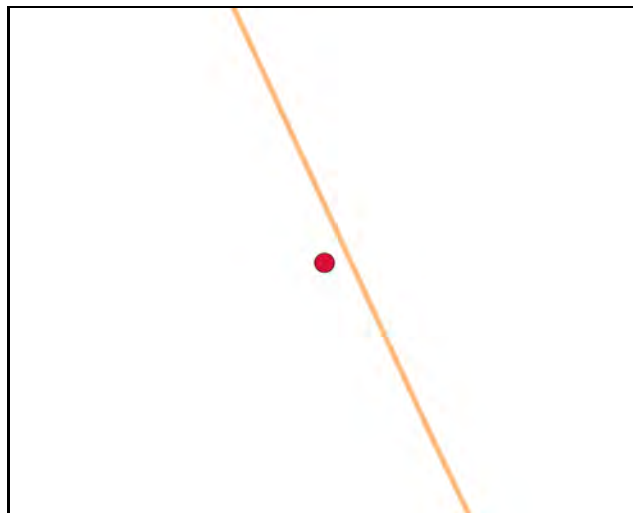
Legenda

- Plan huisnummers
- Huisnummers
- Straatnamen
- Basisregistratie Adressen en Gebouw
- Straatboom
- 🌳 Boom monumentaal gemeente
- 🌳 Boom monumentaal particulier
- Boom beheer NME
- Boom in bos
- Boom in bosplantsoen
- Boomplek gereserveerd
- Boom geplande herplant
- Boom particulier
- BGT ligplaats
- BGT standplaats
- BGT spoortunnel
- BGT spoor
- BGT vlakken
 - BegroeidTerreinDeelDuin
 - BegroeidTerreinDeelGemengd
 - BegroeidTerreinDeelGrasland
 - Gebouwinstallatie
 - Kunstwerkdeel
 - OnbegroeidTerreinDeel
 - OnbegroeidTerreinDeelGemengd
 - OnbegroeidTerreinDeelZand
 - OndersteunendWaterdeel
 - OndersteunendWegdeelBerm
 - OndersteunendWegdeelVerkeerseiland
 - Overbruggingsdeel
 - OverigBouwwerk
 - Pand
 - Scheiding
 - Tunneldeel
 - Vegetatieobject
 - Waterdeel
 - WegdeelFietspad
 - WendeelInrit



Koninginnegracht

Postcode: 2514AE
 Boomnummer: 80
 Mon. nummer: o2505
 Boomsoort: paardenkastanje
 Latijnse naam: Aesculus hippocastanum
 'Baumannii'
 Coördinaten: 81195,108 456526,661



Omtrek: 270 cm
 Locatie kenmerk: To hnr 65

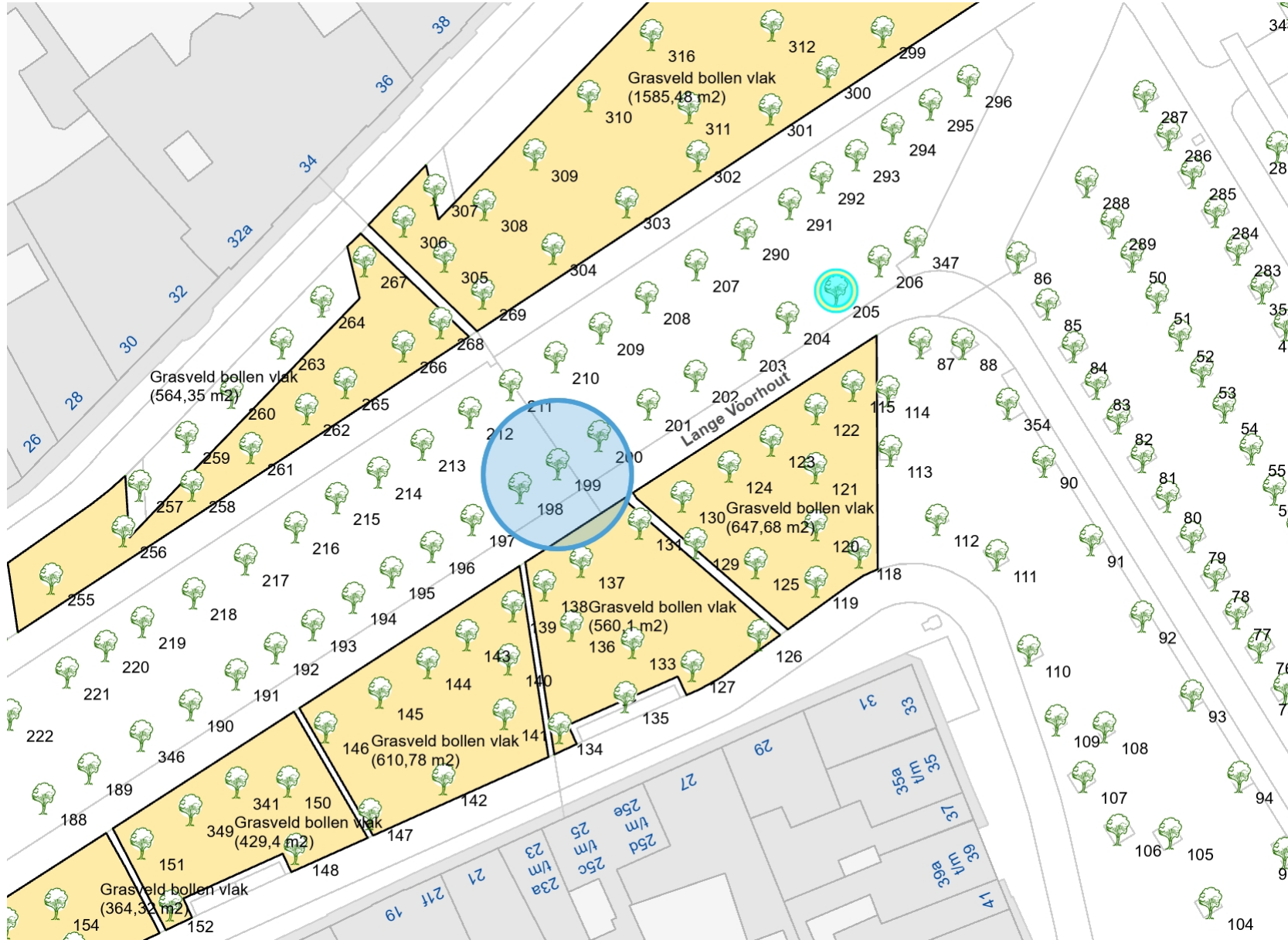
Controle datum: 30-5-2024
 BVC risicocategorie: D

Omschrijving geconstateerde afwijking(en):
 Algemeen bloedingsziekte. Algemeen slechte vitaliteit. Kroon: afstervend.

Vleermuizen: Geen.

Nesten: Geen.

maatregel: Onderzoek: handmatig
 urgentie: -
 omschrijving: kbz ernstig gesteltakken slechte conditie en levensverwachting ,boom is nagenoeg dood
 maatregel: Rooien
 urgentie: In beheerperiode - 12 mnd
 omschrijving:




Legenda

- Plan huisnummers
- Huisnummers
- Straatnamen
- Basisregistratie Adressen en Gebouw
- Straatboom
- Boom monumentaal gemeente
- Boom monumentaal particulier
- Boom beheer NME
- Boom in bos
- Boom in bosplantsoen
- Boomplek gereserveerd
- Boom geplande herplant
- Boom particulier
- Groenvlakte
 - Berm diverse
 - Berm vlak gefaseerd maaien
 - Berm talud gefaseerd maaien
 - Berm trambaan
 - Duinstruweel
 - Fijne heesters diverse
 - Grasveld diverse
 - Kruidrijk grasland, verruigd
 - Grasveld trambaan
 - Grove heesters
 - Haag
 - Zeeuwse haag
 - Hobby tuintjes / prive tuintjes
 - Houtsingel
 - Natuurbos
 - Open vakken / braakliggend terrein
 - Parkbos
 - Rozen
 - Ruiggrasveld diverse
 - Ruigte diverse
 - Ruigte ecologisch 1x per jaar
 - Seizoensbeplanting
 - Struweel diverse
 - Vaste planten diverse
 - Weide diverse



Lange Voorhout

Postcode: 2514EL
Boomnummer: 199
Mon. nummer: o532
Boomsoort: gewone linde
Latijnse naam: Tilia x europaea
Coördinaten: 81335,668 455473,266



Omtrek: 150 cm.
Locatie kenmerk: Rechts van lp 735.

Controle datum: 17-6-2024
BVC risicocategorie: D

Omschrijving geconstateerde afwijking(en):
Kroon: afstervend.

Vleermuizen: Geen.

Nesten: Geen.

maatregel: Rooien
urgentie: In beheerperiode - 12 mnd
omschrijving:





Legenda

- Plan huisnummers
 - Huisnummers
 - Straatnamen
 - Basisregistratie Adressen en Gebouw
 - Straatboom
 - Boom monumentaal gemeente
 - Boom monumentaal particulier
 - Boom beheer NME
 - Boom in bos
 - Boom in bosplantsoen
 - Boomplek gereserveerd
 - Boom geplande herplant
 - Boom particulier
- ### Groenvlak
- Berm diverse
 - Berm vlak gefaseerd maaien
 - Berm talud gefaseerd maaien
 - Berm trambaan
 - Duinstruweel
 - Fijne heesters diverse
 - Grasveld diverse
 - Kruidenrijk grasland, verruigd
 - Grasveld trambaan
 - Grove heesters
 - Haag
 - Zeeuwse haag
 - Hobby tuintjes / prive tuintjes
 - Houtsingel
 - Natuurbos
 - Open vakken / braakliggend terrein
 - Parkbos
 - Rozen
 - Ruiggrasveld diverse
 - Ruigte diverse
 - Ruigte ecologisch 1x per jaar
 - Seizoensbeplanting
 - Struweel diverse
 - Vaste planten diverse
 - Weide diverse



Sophialaan

Postcode: 2514JP
 Boomnummer: 13
 Mon. nummer: o530
 Boomsoort: paardenkastanje
 Latijnse naam: Aesculus hippocastanum
 'Baumannii'
 Coördinaten: 80733,506 455838,263



Omtrek: 353 cm
 Locatie kenmerk: To hnr 4

Controle datum: 19-6-2024
 BVC risicocategorie: D

Omschrijving geconstateerde afwijking(en):
 Algemeen bloedingsziekte.Kroon: dood hout.Algemeen mechanische overbelasting.Stamvoet: zwam/vraat, tonderzwam.

Vleermuizen: Geen.

Nesten: Geen.

maatregel: Onderzoek: handmatig
 urgentie: -
 omschrijving: Tonderzwam aanwezig op meerdere plekken, de boom klinkt bij het kloppen met de hamer voor 70% van de omtrek massief.

maatregel: Rooien
 urgentie: <3 maanden
 omschrijving: optie 2

maatregel: Onderzoek: Picus
 urgentie: -
 omschrijving: De uitslag is 43% gezond hout aanwezig en 39% rot zwamaantasting aanwezig. De boom zal door de aantasting binnen afzienbare tijd afsterven.

maatregel: Dood hout verwijderen

urgentie: <3 maanden

omschrijving: optie 1

maatregel: Kroonreductie

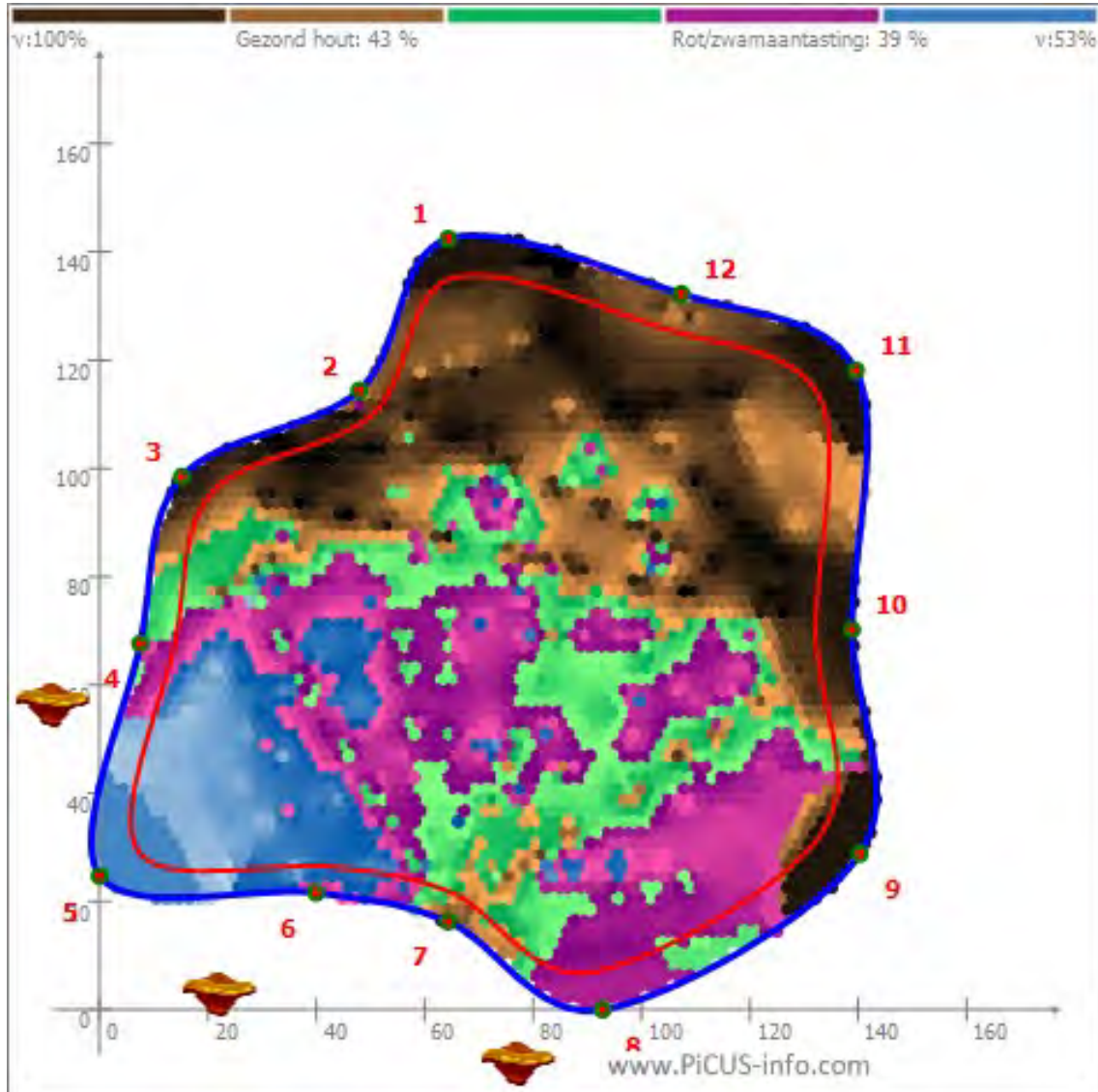
urgentie: <3 maanden

omschrijving: De gesteltakken welke bijna zijn afgestorven voor 20% innemen aan het uiteinde van de tak om windbelasting te verminderen.optie 1

Picusbeeld(en)

Nader onderzoek met de Picus geluidstomograaf;
Hiermee worden geluidsgolven door meerdere meetpunten rond de boom gestuurd die een indicatie van de stamdoorsnede weergeven en een uitslag geven over de houtkwaliteit en in hoeverre houtrot aanwezig is.
Meetpunt 1 is het Noorden.

Sophialaan: boomnummer 13



43% gezond hout en 39% rot/zwamaantasting

Reactiehout
Normaal hout
Overgangszone
Licht aangetast hout
Sterk aangetast hout
Holte met vrijwel geen houtweefsel

