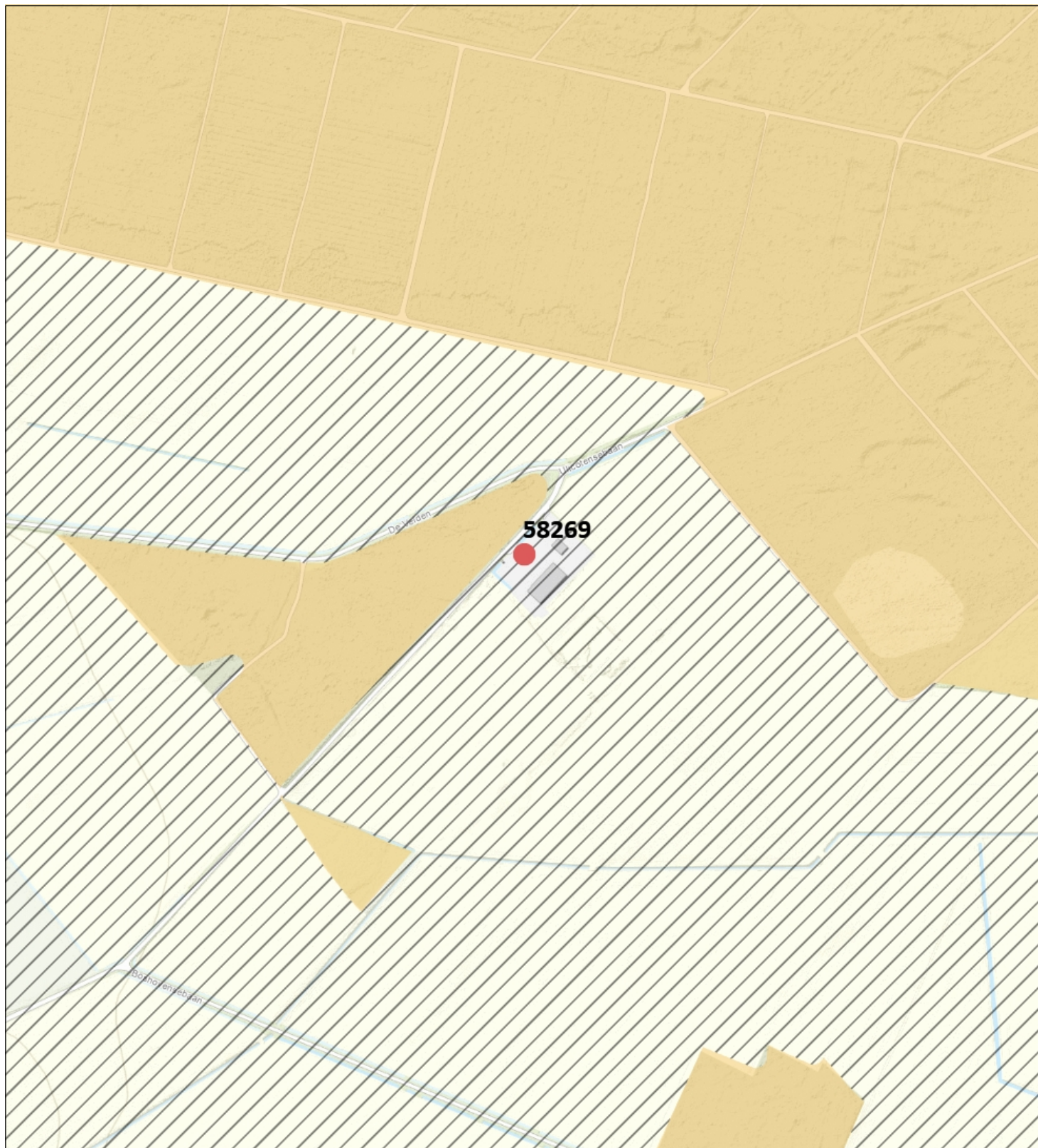






Tekening bij Watervergunning grondwateronttrekking beregning



-  Attentiegebied
-  Beperkt beschermd gebied
-  Beschermd gebied
-  Invloedsgebied Natura2000 Topo

Kenmerken v/d vergunning:

Registratienummer:
18422

Coördinaten put:
X: 122668
Y: 387413



Proces:
Vergunningen

Datum: 15-04-2024
Teknr.: 18422-58269
Schaal: 1:5,000

