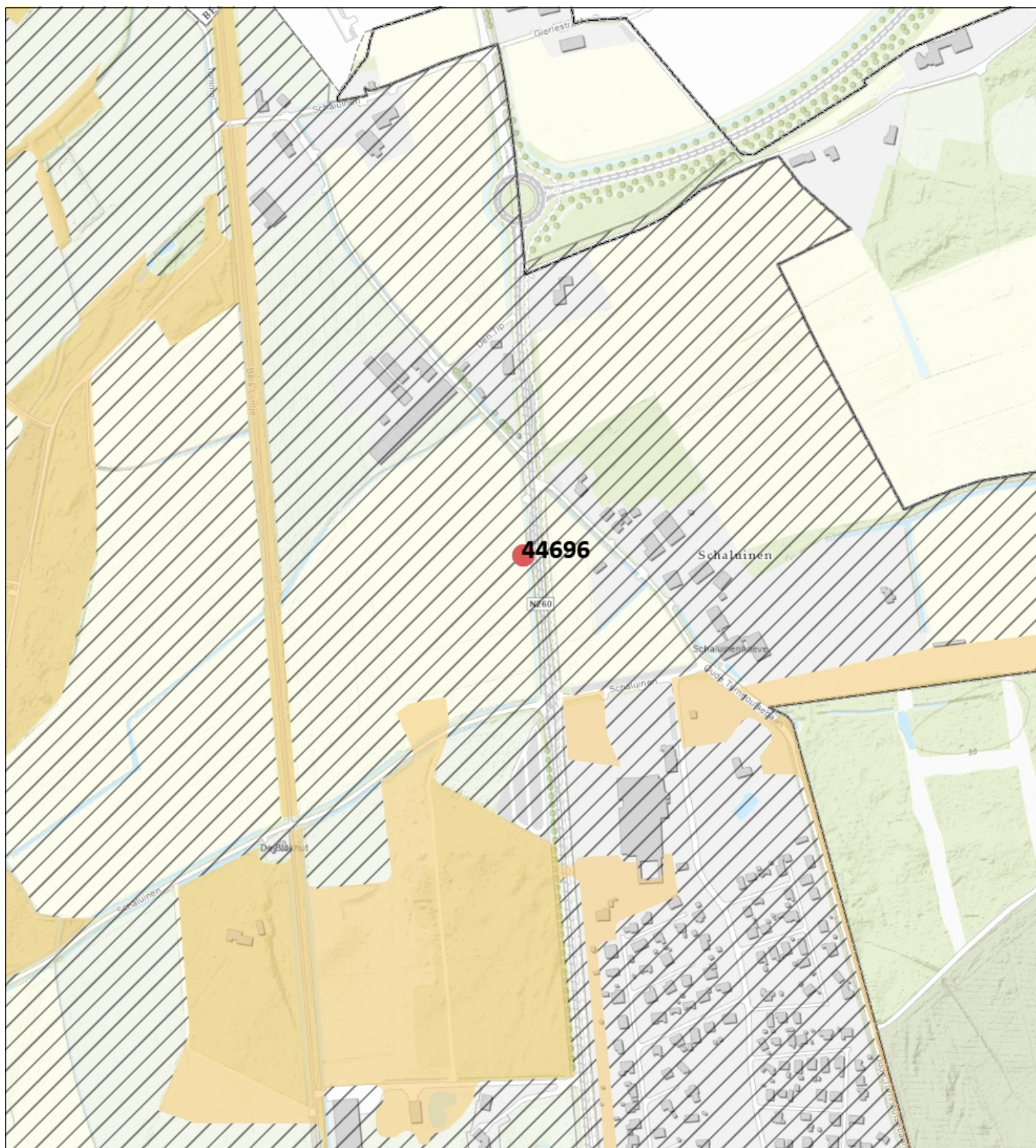







Tekening bij Watervergunning grondwateronttrekking beregning



-  Attentiegebied
-  Beperkt beschermd gebied
-  Beschermd gebied
-  Invloedsgebied Natura2000
-  Topo

Kenmerken v/d vergunning:

Registratienummer:
18422

Coördinaten put:
X: 123420
Y: 381983



Proces:
Vergunningen

Datum: 11-11-2024
Teknr.: 18422 - 44696
Schaal: 1:5,000

