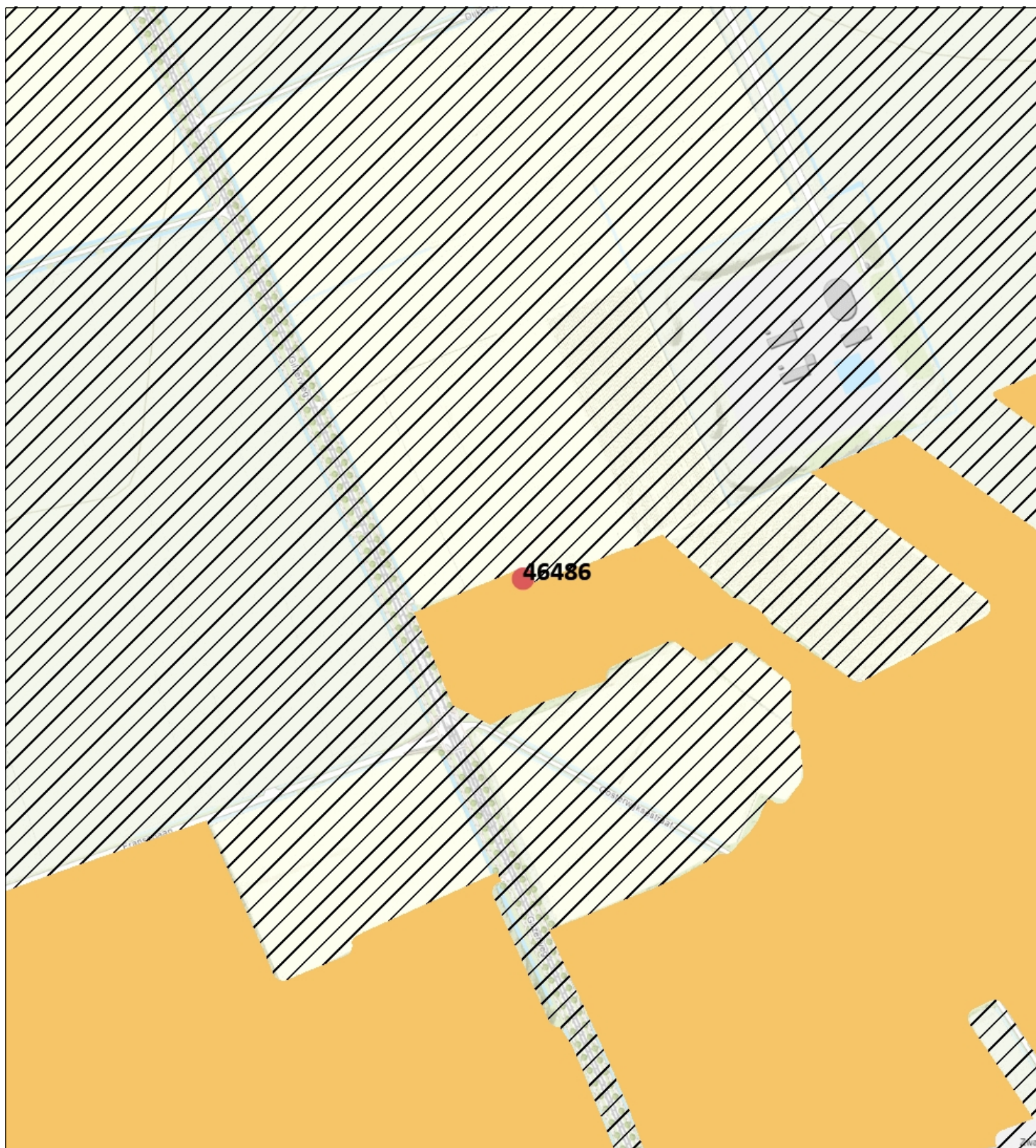






# Tekening bij Watervergunning grondwateronttrekking beregning



-  Attentiegebied
-  Beperkt beschermd gebied
-  Beschermd gebied
-  Invloedsgebied Natura2000 Topo

## Kenmerken v/d vergunning:

Registratienummer:  
18422

Coördinaten put:  
X: 125617  
Y: 391370



**Proces:**  
Vergunningen

**Datum:** 10-01-2023  
**Teknr.:** 18422 - 46486  
**Schaal:** 1:5,000

