
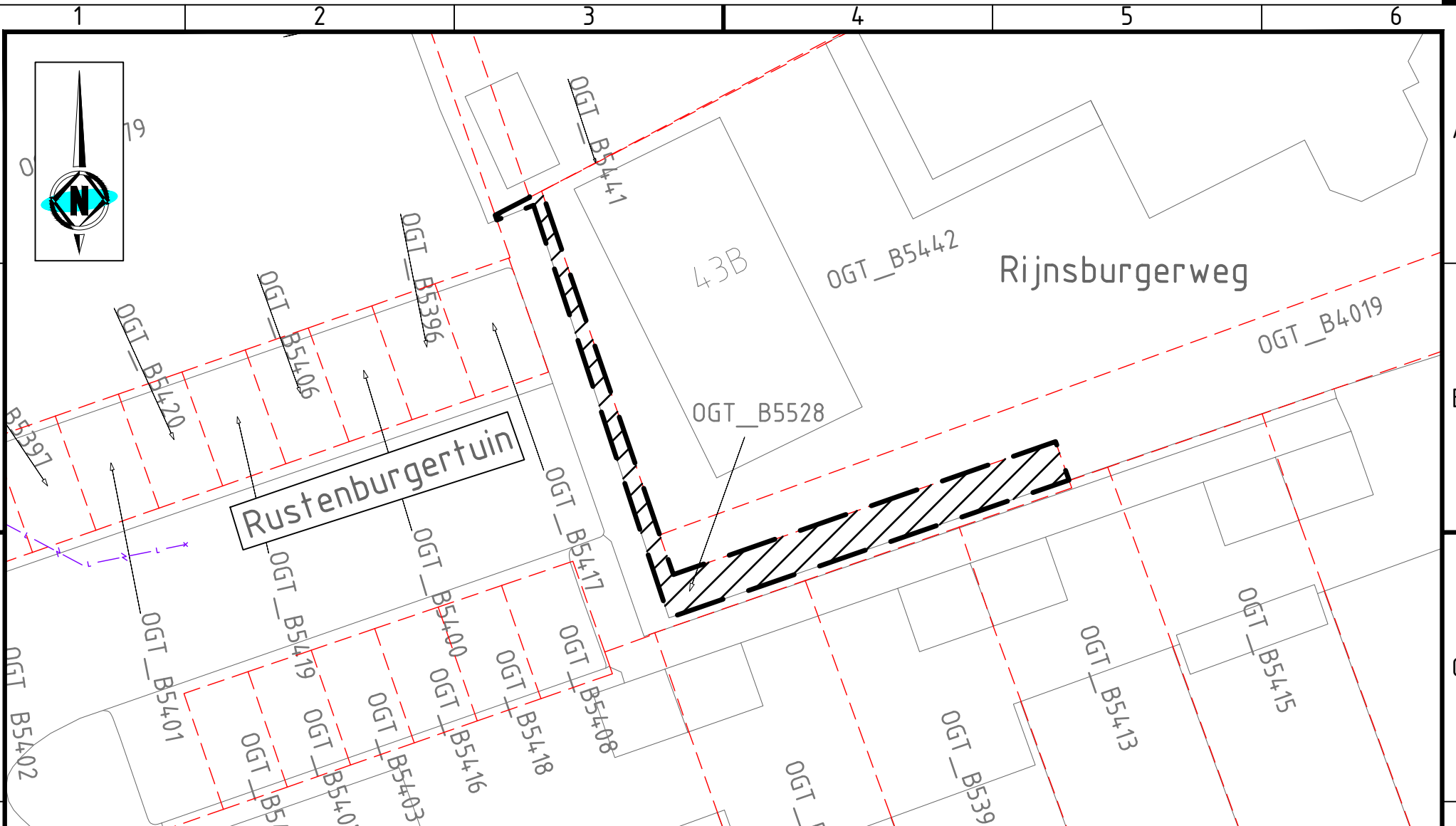


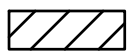
<p>12345 Perceelnummer</p> <p>25 Huisnummer</p> <p>— Vastgestelde kadastrale grens</p> <p>— Voorlopige kadastrale grens</p> <p>— Administratieve kadastrale grens</p> <p>— Bebouwing</p>	<p>Deze kaart is noordgericht</p> <p>Schaal 1: 500</p> <p>Kadastrale gemeente Oegstgeest</p> <p>Sectie B</p> <p>Perceel 5442</p>	<p><b>kadaster</b></p> 
--	--	--

Voor een eensluitend uittreksel, geleverd op 11 november 2024  
De bewaarder van het kadaster en de openbare registers


Aan dit uittreksel kunnen geen betrouwbare maten worden ontleend.  
De Dienst voor het kadaster en de openbare registers behoudt zich de intellectuele eigendomsrechten voor, waaronder het auteursrecht en het databankenrecht.



BGT versie oktober 2024



Kadastraal nummer: ged. OGT\_B5528  
te verkopen gemeentegrond  
ca. 32 m<sup>2</sup>



Bestaande kadastrale grens



Nieuwe kadastrale grens

## VERKOOP GEMEENTELIJKE EIGENDOMMEN

Locatie Rijnsburgerweg 43B

Datum: Paraaf koper:	Datum: Paraaf verkoper:	Getekend: RvdB	Datum: 08-11-2024
		Gezien: RvdH	Schaal: 1:200
		Formaat: A4	Blad: 1 van 1 bladen
		Wijziging A:	Datum:
		Wijziging B:	Datum:

Gemeente  Oegstgeest

Team  
Beheer en onderhoud  
Vastgoed

Rhijngeesterstraatweg 13  
Postbus 1270, 2340 BG Oegstgeest  
Tel. 14071 [www.oegstgeest.nl](http://www.oegstgeest.nl)

Status: Definitief  
Tekeningnummer: A-1354