

Aanleg Rioolpersleiding Heemraadsplein - Westzeedijk e.o._gemeente Rotterdam publiceerbaar

Uw verzoek

Ingediend bij	Hoogheemraadschap van Delfland
Soort	Aanvraag vergunning
Activiteit(en)	Kabel of leiding aanbrengen Kabel, leiding of mantelbuis weghalen
Doel	Definitief
Status	Ingediend
Verzoeknummer(s)	20241107 01739 000 (ingediend op 07-11-2024)

Project

Naam van dit project

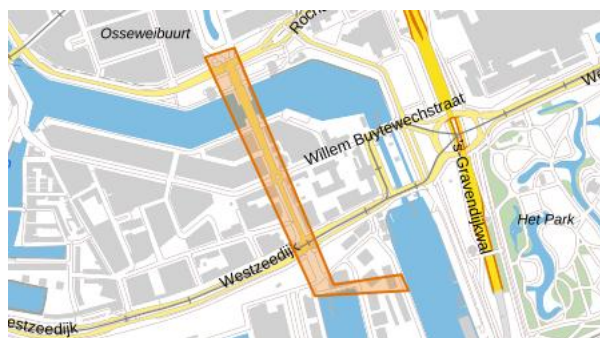
Aanleg Rioolpersleiding Heemraadsplein - Westzeedijk e.o._gemeente Rotterdam

Projectomschrijving

Realisatie rioolpersleiding d.m.v. een boring tussen het Heemraadsplein - Westzeedijk e.o. incl. aanleg veldstrekking.

Locatie

Teken een gebied op de kaart



Algemeen

U kunt een bijlage toevoegen over het contact met anderen over uw plannen.

Geen documenten.

Voeg als bijlage toe: gegevens over de grens van de locatie.

Geen documenten.

Contact met anderen over uw plannen

Heeft u contact gehad met anderen over uw plannen?

Ja

Hoe heeft u anderen betrokken bij uw plannen?

geen openbare informatie

Welke reacties heeft u gekregen?

geen openbare informatie

Verzoek

Geef uw verzoek een naam

Aanleg Rioolpersleiding Heemraadsplein - Westzeedijk e.o._gemeente Rotterdam

Toelichting op uw verzoek

geen openbare informatie

Uw referentienummer

geen openbare informatie

Hierbij verklaar ik alle vragen naar waarheid te hebben ingevuld.

Ja

Is er informatie die u later pas opstuurt? Geef hier dan aan welke informatie dat is. Geef ook aan waarom u die pas later opstuurt.

geen openbare informatie

Is er informatie die u niet opstuurt? Geef dan aan waarom. Bijvoorbeeld omdat u die al eerder heeft ingestuurd.

geen openbare informatie

Uw gegevens

E-mailadres en telefoonnummer initiatiefnemer

E-mailadres

geen openbare informatie

Telefoonnummer

geen openbare informatie

Gegevens vestiging of bedrijf initiatiefnemer

KVK-nummer

24483298

Vooraf ingevuld antwoord.

Handelsnaam

Gemeente Rotterdam

Vooraf ingevuld antwoord.

RSIN

001876387

Vooraf ingevuld antwoord.

Adresgegevens bedrijf initiatiefnemer

Straatnaam

Coolsingel

Vooraf ingevuld antwoord.

Huisnummer

40

Vooraf ingevuld antwoord.

Huisletter

-

Huisnummertoevoeging

-

Postcode

3011AD

Vooraf ingevuld antwoord.

Plaats

Rotterdam

Vooraf ingevuld antwoord.

Is het postadres hetzelfde als het hoofdadres?

Nee

Vooraf ingevuld antwoord.

Postadres bedrijf initiatiefnemer**Wat voor adres wilt u opgeven als postadres?**

afwijkend adres

*Vooraf ingevuld antwoord.***Wat voor adres wilt u opgeven als afwijkend adres?**

postbusnummer

*Vooraf ingevuld antwoord.***Nummer**

70012

*Vooraf ingevuld antwoord.***Postcode**

3000KP

*Vooraf ingevuld antwoord.***Plaats**

Rotterdam

*Vooraf ingevuld antwoord.***Contactpersoon****Wilt u een contactpersoon voor deze aanvraag of melding opgeven?**

Nee

Vragen en antwoorden

Kabel of leiding aanbrengen

Heeft u een vergunningcheck gedaan en de uitkomst (pdf) opgeslagen?

Nee

Gaat het om een nieuwe aanvraag of om een wijziging van een vergunning?

Nieuwe aanvraag

Op welke datum start de activiteit?

13-10-2025

Beschrijf de duur (periode) van de activiteit.

1 jaar

Bent u voornemens af te wijken van de regels uit de waterschapsverordening?

Nee

Bekijk de kaart hieronder. Gaat u de activiteit doen in het parse (gearceerde) vlak?

nee

Het vooraf ingevulde antwoord is gewijzigd. Dit was 'deels'.



Bekijk de kaart hieronder. Gaat u de activiteit doen in het parse (gearceerde) vlak?

nee

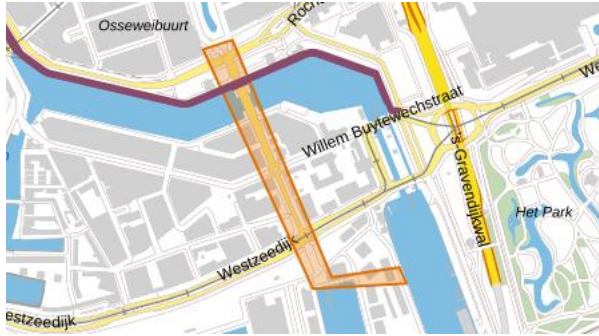
Het vooraf ingevulde antwoord is gewijzigd. Dit was 'deels'.



Bekijk de kaart hieronder. Gaat u de activiteit doen in het parse (gearceerde) vlak?

ja

Het vooraf ingevulde antwoord is gewijzigd. Dit was 'deels'.



Bekijk de kaart hieronder. Gaat u de activiteit doen in het parse (gearceerde) vlak?
nee

Het vooraf ingevulde antwoord is gewijzigd. Dit was 'deels'.



Bekijk de kaart hieronder. Gaat u de activiteit doen in het parse (gearceerde) vlak?
ja

Het vooraf ingevulde antwoord is gewijzigd. Dit was 'deels'.



Bekijk de kaart hieronder. Gaat u de activiteit doen in het parse (gearceerde) vlak?
ja

Het vooraf ingevulde antwoord is gewijzigd. Dit was 'deels'.



Bekijk de kaart hieronder. Gaat u de activiteit doen in het paarse (gearceerde) vlak?

nee

Het vooraf ingevulde antwoord is gewijzigd. Dit was 'deels'.



Bekijk de kaart hieronder. Gaat u de activiteit doen in het paarse (gearceerde) vlak?

nee

Het vooraf ingevulde antwoord is gewijzigd. Dit was 'deels'.



Bekijk de kaart hieronder. Gaat u de activiteit doen in het paarse (gearceerde) vlak?

nee

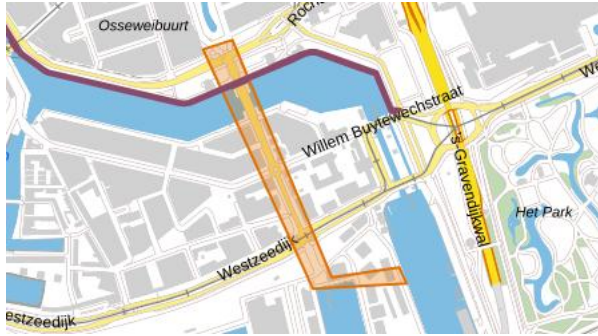
Het vooraf ingevulde antwoord is gewijzigd. Dit was 'deels'.



Bekijk de kaart hieronder. Gaat u de activiteit doen in het paarse (gearceerde) vlak?

ja

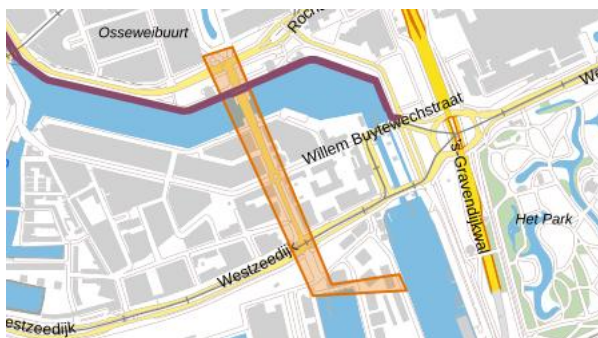
Het vooraf ingevulde antwoord is gewijzigd. Dit was 'deels'.



Bekijk de kaart hieronder. Gaat u de activiteit doen in het parse (gearceerde) vlak?

ja

Het vooraf ingevulde antwoord is gewijzigd. Dit was 'deels'.



Wat zijn de gevolgen van de activiteit voor onderstaande punten?

geen gevolgen, er wordt een boring gerealiseerd onder de waterkering door.

Hoe wordt de kabel of leiding aangelegd?

met sleufloze technieken

Geef de maat van de kabel of leiding.

900

Van welk materiaal is de kabel of leiding gemaakt?

HDPE PE100 SDR11 RC

Gaat u een kabel of leiding aanleggen of instandhouden?

Ja

Kruist de kabel of leiding een waterstaatswerk (dijk, kade, watergang of plas)?

Ja

Wordt het waterstaatswerk gekruist door een boring?

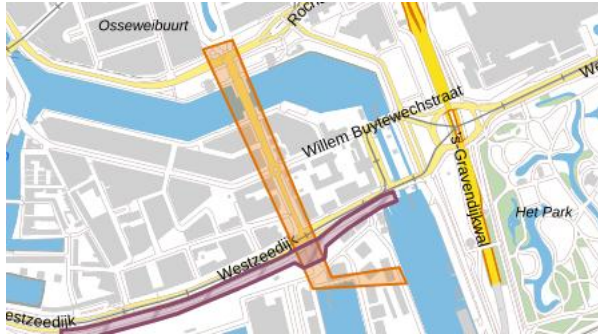
Ja

Kabel, leiding of mantelbuis weghalen

Bekijk de kaart hieronder. Gaat u de activiteit doen in het parse (gearceerde) vlak?

ja

Het vooraf ingevulde antwoord is gewijzigd. Dit was 'deels'.



Bekijk de kaart hieronder. Gaat u de activiteit doen in het parse (gearceerde) vlak?

ja

Het vooraf ingevulde antwoord is gewijzigd. Dit was 'deels'.



Bekijk de kaart hieronder. Gaat u de activiteit doen in het parse (gearceerde) vlak?

nee

Het vooraf ingevulde antwoord is gewijzigd. Dit was 'deels'.



Bekijk de kaart hieronder. Gaat u de activiteit doen in het parse (gearceerde) vlak?

ja

Het vooraf ingevulde antwoord is gewijzigd. Dit was 'deels'.



Geef aan of het om een nieuwe aanvraag gaat of om het wijzigen van een bestaande vergunning.

Nieuwe aanvraag

Geef een omschrijving van de werkzaamheden.

Maken van een boring vanaf Heemraadsplein onder de Coolhaven door naar de Westzeedijk.
Vervolgens aanleg van de leiding vanaf de Westzeedijk naar de Mullerpier om aan te sluiten in de bestaande persleiding.

Geef de verwachte startdatum.

13-10-2025

Geef de verwachte einddatum.

13-10-2026

Wat legt u aan of verwijdert u?

Leiding

Geef een aanlegwijze of verwijderwijze van de leiding(en) en/of mantelbuis tijdens de werkzaamheden.

Gestuurde boring

Welk type leiding legt u aan of verwijdert u?

Afvalwaterleiding

Bijlagen

Kabel of leiding aanbrengen

Werkplan waterstaatswerken

Document	Vertrouwelijk
Bijlage 2_[01] RE24010-R01-D-Boorplan HDD1 en HDD2.pdf	Nee

Tekening bestaande en toekomstige situatie

Document	Vertrouwelijk
Bijlage 1a_[16] RE24010-DT100-E-HDD's.pdf	Nee
Bijlage 1b_[17] RE24010-DT101-D-HDD's met grondlagen.pdf	Nee

Stabiliteitsberekening kade of waterkering

Document	Vertrouwelijk
Bijlage 3a_[03] RE24010-R03-B-Sterktetechnische analyse.pdf	Nee

Tekening tracé kabel of leiding

Document	Vertrouwelijk
Bijlage 1g_[23] RE24010-TT01-C-Totaaloverzicht.pdf	Nee

Gegevens erosieberekening

Document	Vertrouwelijk
Bijlage 4a_[05] RE24010-M07-A-Erosiekrater berekening.pdf	Nee
Bijlage 4b_[13] RE24010-DT13-B-Detail erosiekrater.pdf	Nee

Boorplan

Document	Vertrouwelijk
Bijlage 2_[01] RE24010-R01-D-Boorplan HDD1 en HDD2.pdf	Nee

Kabel, leiding of mantelbuis weghalen

Voeg een situatietekening toe van de werkzaamheden.

Document	Vertrouwelijk
0_Begleitend schrijven vergunnig HHvD.pdf	Nee
Bijlage 1a_[16] RE24010-DT100-E-HDD's.pdf	Nee
Bijlage 1b_[17] RE24010-DT101-D-HDD's met grondlagen.pdf	Nee

Document	Vertrouwelijk
Bijlage 1c_29-R-0630_a blad 1.pdf	Nee
Bijlage 1d_29-R-0630_a blad 2.pdf	Nee
Bijlage 1g_[23] RE24010-TT01-C-Totaaloverzicht.pdf	Nee

Voeg een technische tekening toe met het dwarsprofiel van het tracé ten opzichte van het leggerprofiel en ten opzichte van de werkelijke maaiveldligging van de waterkering.

Document	Vertrouwelijk
Bijlage 1e_[10] RE24010-DT10-B-Detail Dijkprofiel uittrede HDD 1.pdf	Nee
Bijlage 1f_[11] RE24010-DT11-C-Detail Dijkprofiel uittrede HDD 2.pdf	Nee

Bij een gestuurde boring die de waterkering kruist: voeg een boorplan toe met een beschrijving van de boring en het in- en uittredepunt bepaald volgens de NEN 3650-serie.

Document	Vertrouwelijk
Bijlage 2_[01] RE24010-R01-D-Boorplan HDD1 en HDD2.pdf	Nee
Bijlage 3a_[03] RE24010-R03-B-Sterktetechnische analyse.pdf	Nee
Bijlage 3b_[04] RE24010-N03-A-Resultaten Lab onderzoek.pdf	Nee
Bijlage 4a_[05] RE24010-M07-A-Erosiekrater berekening.pdf	Nee
Bijlage 4b_[13] RE24010-DT13-B-Detail erosiekrater.pdf	Nee
Bijlage 5_RE24010-M09B- beantwoording vragen HHvD.pdf	Nee