



















## Eerste opzet EVZ Bevelander

### Eerste oriëntatie

-  Riet- of biezenoever
-  Natuurvriendelijke oever
-  Zeggenoever
-  Plas-, riet- en moerasland
-  Poel
-  Ecologisch/landschappelijk water
-  Paaiplaats voor vis
-  Vispassage natuurtechnisch
-  Houtsingel
-  Bossingel
-  Elzensingel
-  Struweelrand
-  Hakhoutbosje
-  Bosje
-  Griend
-  Topo

-- Onderwaterbeschoeiing



**Naam/Proces:**  
Onderhouden Noord



**Datum:** 29-01-2024  
**Formaat:** A3  
**Schaal:** 1:1,000



Afbeelding 001



Afbeelding 002



Afbeelding 002A



Afbeelding 003



Afbeelding 004