



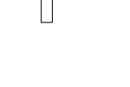





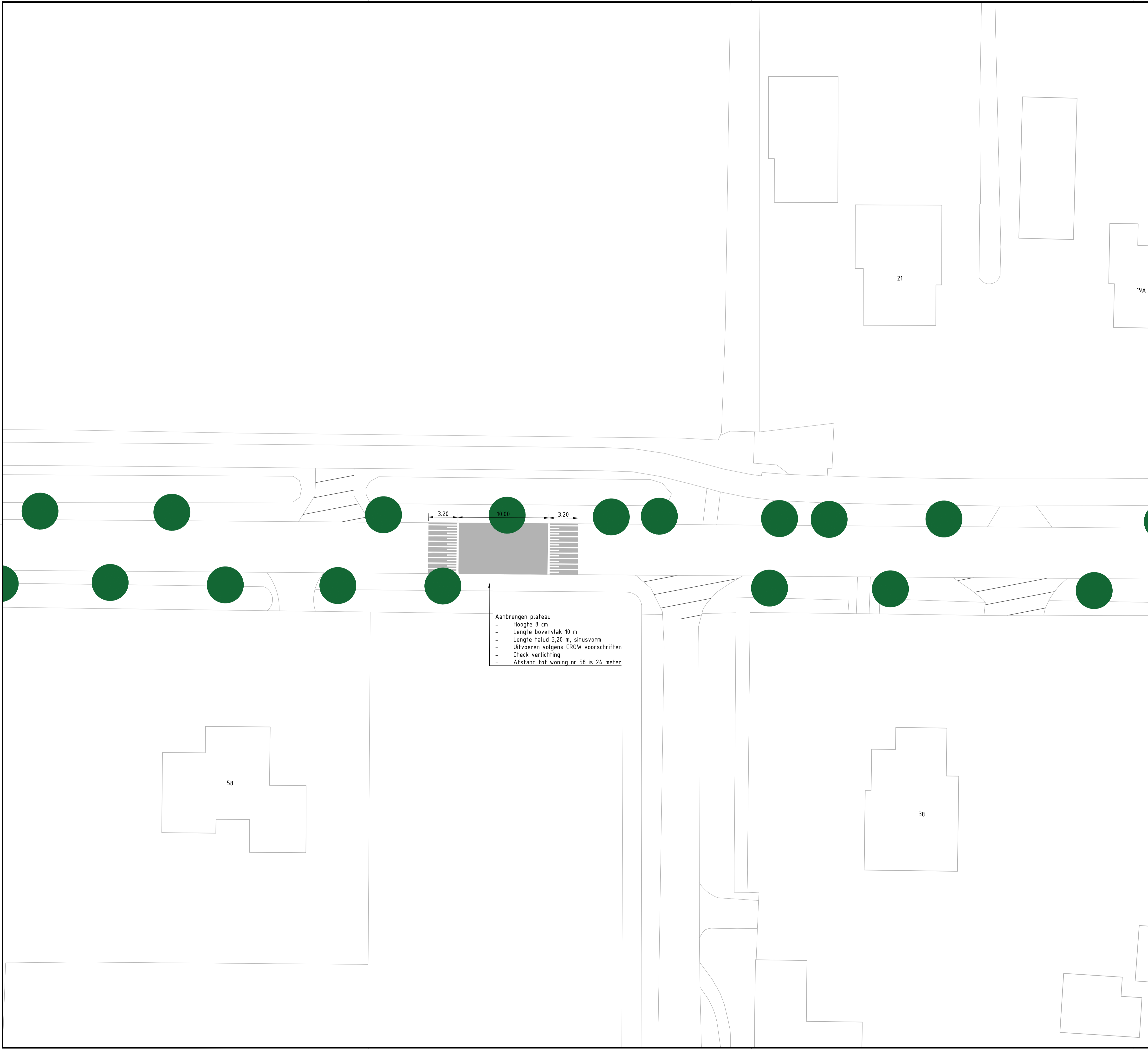
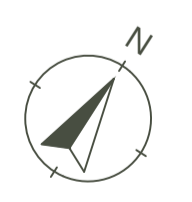


- Legenda
-  Houten geleiderail
  -  Bestaande boom
  -  Te verwijderen boom
  -  Nieuw verkeersbord
  -  Bochtschild
  -  Pavement rozen
  -  Plukmengsel XL
  -  Houten reflectie paaltjes
  -  Nieuwe markering
  -  Bestaande landbouwuitrit



Aanbrengen plateau

- Hoogte 0 cm
- Lengte bovenvlak 10 m
- Lengte falud 3,20 m, sinusvorm
- Uitvoeren volgens CROW voorschriften
- Check verlichting
- Afstand tot woning nr 58 is 24 meter



### Verkeersmaatregelen Zevenhuisterweg Nieuw-Roden

Onderdeel: Definitief ontwerp | Situatietekening  
 Opdrachtgever: Gemeente Noordenveld

Projectcode	Tekening nr.	Status	Versie	Schaal	Formaat	Blad
23 0082 001	301	Concept	D03	1:200	A1	05
Getekend door S. Visser		Gecontroleerd door W. van Turenout		Vrijgegeven door M. Bentum		Datum van uitgifte 2 mei 2024

