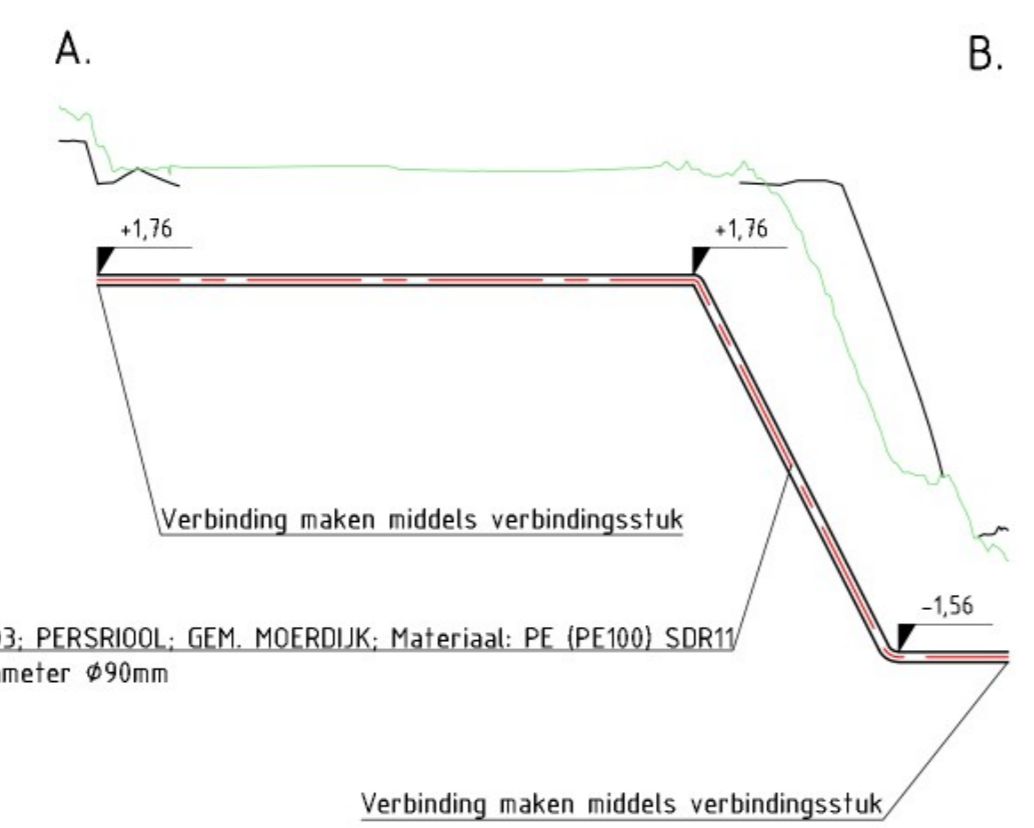
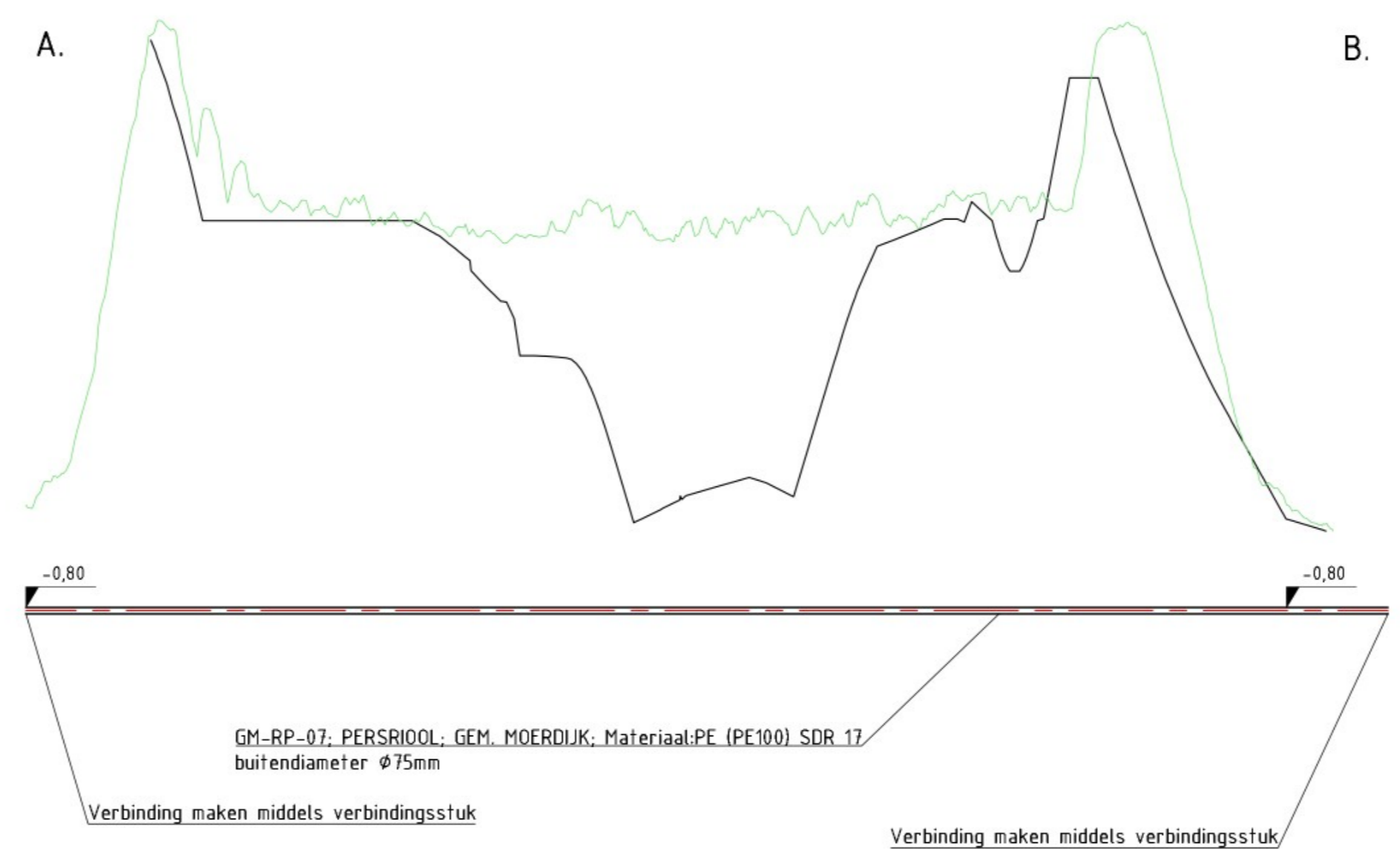


- bestaande as persleiding
- bestaande buitenwand persleiding
- vervallen en te verwijderen (as) persleiding
- vervallen en te verwijderen (buitenwand) persleiding
- nieuwe as persleiding
- nieuwe buitenwand persleiding
- watersluitswerk, Waterkering, Boezemkade
- watersluitswerk Bestemmingszone A
- omliggende waterkering
- omliggende waterkering
- profiel van wijerslote



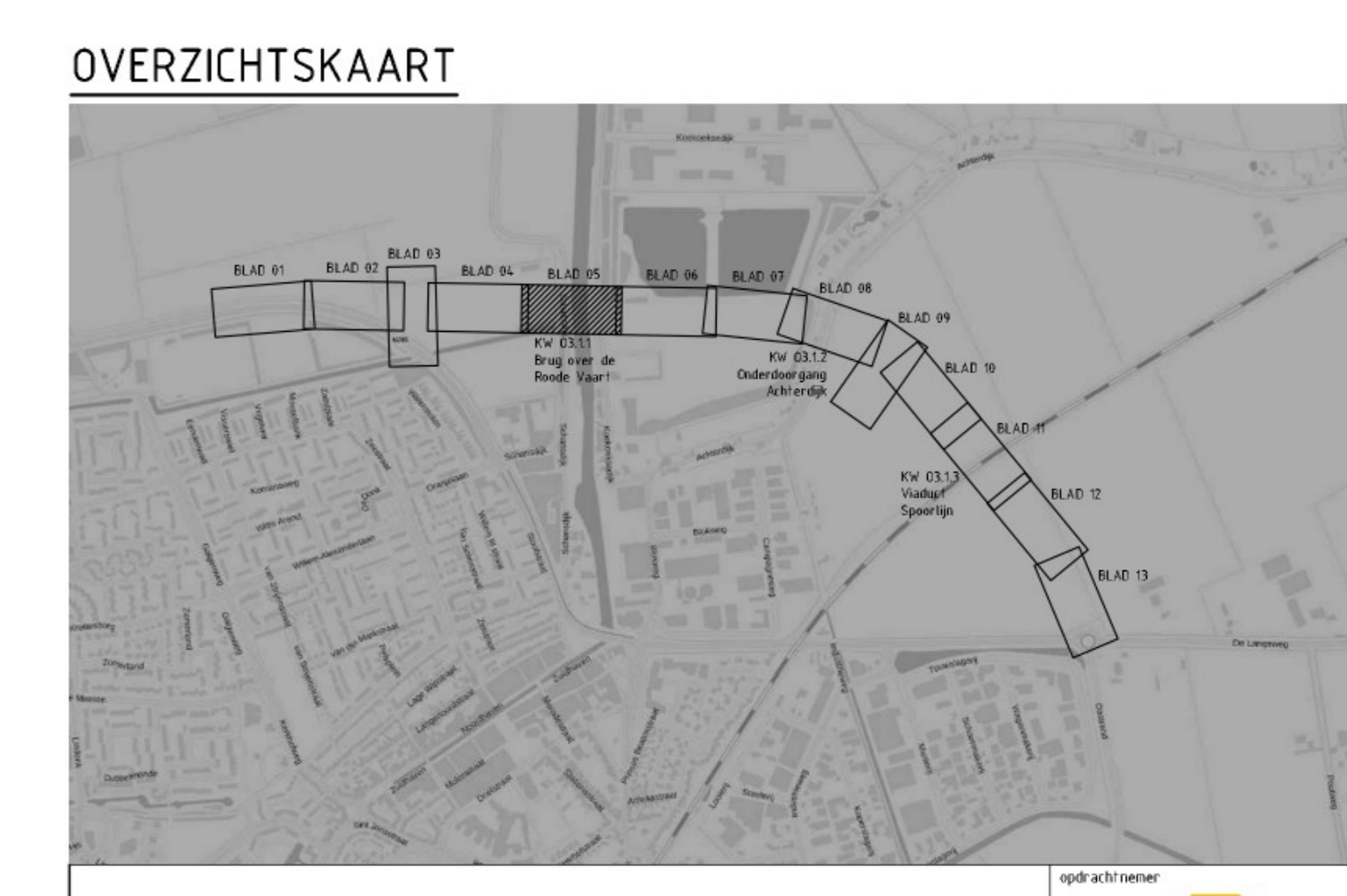
ALM - KW 1, Persleidingtracé Koekoeksedijk  
Lengteprofiel as ALM - KW 1  
Metrering 0.000 tot 83.639

Metrering	0.000	10.000	20.000	30.000	40.000	50.000	60.000	70.000	80.000
Ontwerphoogte		2.563						2.302	



ALM - Persleiding kw2, Persleidingtracé Achterdijk  
Lengteprofiel as ALM - Persleiding kw2  
Metrering 0.000 tot 161.878

Metrering	0.000	10.000	20.000	30.000	40.000	50.000	60.000	70.000	80.000	90.000	100.000	110.000	120.000	130.000	140.000	150.000	160.000
Ontwerphoogte		4.235	3.800	3.800	3.544	2.795	0.957	0.575	0.581	3.235	3.827	3.720	4.675	2.041	0.247		



Provincie Noord-Brabant

N285 NOORDELIJKE RANDWEG ZEVENBERGEN

Waterhuishouding  
UD  
Donsleidingen

MOURIK

1:1 Schaal, Maat nr. 1  
Formaat A0  
Schaal 1:200

DEFINITIEF

P14420023-TEK-UO-00021-WHH

1.0