

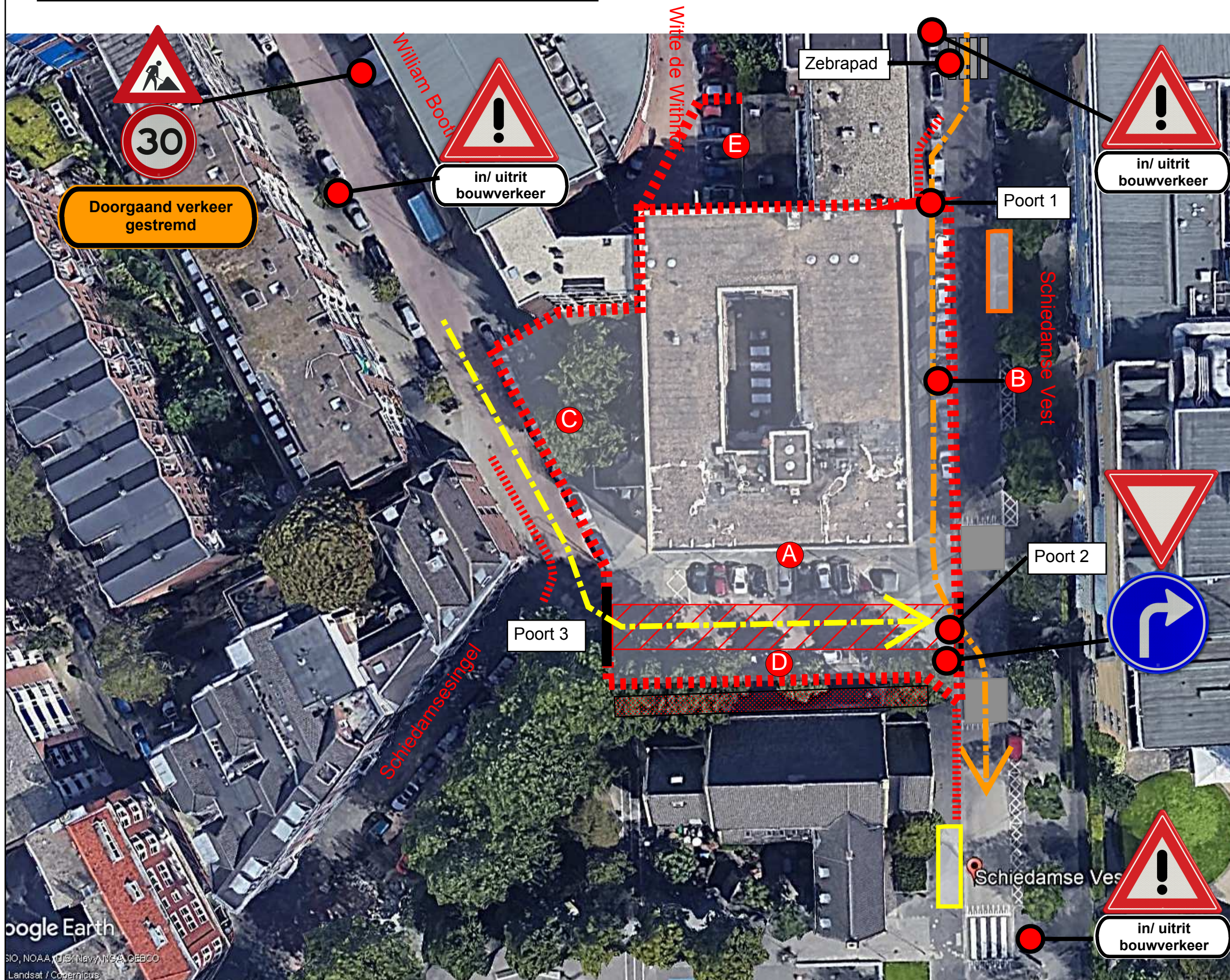
**Legenda**

- Werkvak
- Doorgang voetgangers en fietsers
- Tijdelijke voetgangers oversteekplaats
- Bakens
- Bouwhekken
- Deze weg is dicht X t/m X
- P 5X
- P 1X
- P 5X
- Valet parking 2x OZH
- K+R 2x OZH
- Semi permanent hek 1,20 m
- Op te heffen oversteekpunten












Opdrachtgever:	Project: Project Maasbode (Schiedamsingel) te Rotterdam		
	Onderdeel: Verkeersmaatregelen met omleiding		
Aard werkzaamheden opdr. geveer: Bouwwerkplaats	Datum: 23-10-2020		
Getekend: JC van der Heijden	Datum: 23-10-2020		
Gecontroleerd: S. de Jong	Tekeningnummer: 220-03986-01		
Referentie:	Status: Concept		
Formaat: A2   Schaal: nvt	Plaatsing conform CROW 96a en 96b - Conflictreeds bebording / bewegwijzering afdekken		

# MAASBODE - VERKEERSPLAN



## Legenda

- 
**Afsluiting Schiedamsesingel**  
 Ten gevolg van het hijsgebied dient de Schiedamsesingel te worden afgesloten.
  
- 
**Opheffen parkeerplekken**  
 Ten gevolg van het hijsgebied en bouwveiligheidszone dienen parkeerplekken te worden opgeheven.  
 A = 10 parkeerplaatsen  
 B = 12 parkeerplaatsen  
 C = 6 parkeerplaatsen  
 D = 6 parkeerplaatsen  
 E = 5 parkeerplaatsen
  
- 
**Afsluiting Schiedamsesingel**  
 Overdekte doorgang voor verkeer .
  
- 
**Primaire routing vrachtverkeer**  
 Route van het vrachtverkeer voor het project Maasbode
  
- 
**Secundaire routing vrachtverkeer**  
 Route van het vrachtverkeer voor het project Maasbode
  
- 
**Semi permanent hek 2 m**
  
- 
**Semi permanent hek 1,2 m**
  
- 
**K+R parkeervak 2x OZH**
  
- 
**Valet parking 2x OZH**

Project:	Maasbode
Document:	Bouwveiligheidsplan
Onderdeel:	Verkeersplan - V3

Google Earth  
 SIO, NOAA, JIB, Navy, NGA, GEBCO  
 Landsat / Copernicus