

# IVO-P Vergulde Hand-West, Vlaardingen publiceerbaar

## Uw verzoek

<b>Ingediend bij</b>	<b>Hoogheemraadschap van Delfland</b>
<b>Soort</b>	Aanvraag vergunning
<b>Activiteit(en)</b>	Grondmechanisch onderzoek uitvoeren
<b>Doel</b>	Definitief
<b>Status</b>	Ingediend
<b>Verzoeknummer(s)</b>	20241014 00562 000 (ingediend op 14-10-2024)

## Project

### Naam van dit project

IVO-P Vergulde Hand-West, Vlaardingen

### Projectomschrijving

Het project betreft het graven van drie proefsleuven ten behoeve van archeologisch onderzoek in opdracht van de Gemeente Vlaardingen

## Locatie

### Teken een gebied op de kaart



## Algemeen

**U kunt een bijlage toevoegen over het contact met anderen over uw plannen.**

*Geen documenten.*

**Voeg als bijlage toe: gegevens over de grens van de locatie.**

*Geen documenten.*

**Contact met anderen over uw plannen**

**Heeft u contact gehad met anderen over uw plannen?**

Ja

**Hoe heeft u anderen betrokken bij uw plannen?**

geen openbare informatie

**Welke reacties heeft u gekregen?**

geen openbare informatie

**Verzoek**

**Geef uw verzoek een naam**

IVO-P Vergulde Hand-West, Vlaardingen

**Toelichting op uw verzoek**

geen openbare informatie

**Uw referentienummer**

geen openbare informatie

**Hierbij verklaar ik alle vragen naar waarheid te hebben ingevuld.**

Ja

**Is er informatie die u later pas opstuurt? Geef hier dan aan welke informatie dat is. Geef ook aan waarom u die pas later opstuurt.**

geen openbare informatie

**Is er informatie die u niet opstuurt? Geef dan aan waarom. Bijvoorbeeld omdat u die al eerder heeft ingestuurd.**

geen openbare informatie

## Uw gegevens

### E-mailadres en telefoonnummer initiatiefnemer

**E-mailadres**

geen openbare informatie

**Telefoonnummer**

geen openbare informatie

### Gegevens vestiging of bedrijf initiatiefnemer

**KVK-nummer**

24346983

*Vooraf ingevuld antwoord.*

**Handelsnaam**

SOB Research

*Vooraf ingevuld antwoord.*

**RSIN**

811855600

*Vooraf ingevuld antwoord.*

### Adresgegevens bedrijf initiatiefnemer

**Straatnaam**

Hofweg

*Vooraf ingevuld antwoord.*

**Huisnummer**

13

*Vooraf ingevuld antwoord.*

**Huisletter**

-

**Huisnummertoevoeging**

-

**Postcode**

3274BK

*Vooraf ingevuld antwoord.*

**Plaats**

Heinoord

*Vooraf ingevuld antwoord.*

**Is het postadres hetzelfde als het hoofdadres?**

Nee

*Vooraf ingevuld antwoord.*

**Postadres bedrijf initiatiefnemer****Wat voor adres wilt u opgeven als postadres?**

afwijkend adres

*Vooraf ingevuld antwoord.***Wat voor adres wilt u opgeven als afwijkend adres?**

postbusnummer

*Vooraf ingevuld antwoord.***Nummer**

5060

*Vooraf ingevuld antwoord.***Postcode**

3274ZK

*Vooraf ingevuld antwoord.***Plaats**

Heinenoord

*Vooraf ingevuld antwoord.***Contactpersoon****Wilt u een contactpersoon voor deze aanvraag of melding opgeven?**

Ja

**Functie contactpersoon**

Senior KNA-archeoloog SOB Research

**Voorletters**

geen openbare informatie

**Voorvoegsel**

geen openbare informatie

**Achternaam**

geen openbare informatie

**E-mailadres**

geen openbare informatie

**Telefoonnummer**

geen openbare informatie

**Wat voor adres wilt u opgeven als postadres?**

binnenlands adres

**Straatnaam**

geen openbare informatie

**Huisnummer**

geen openbare informatie

**Huisletter**

geen openbare informatie

**Huisnummertoevoeging**

geen openbare informatie

**Postcode**

geen openbare informatie

**Plaats**

geen openbare informatie

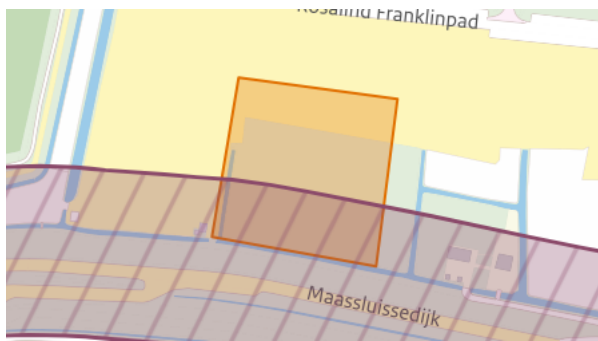
## Vragen en antwoorden

### Grondmechanisch onderzoek uitvoeren

**Bekijk de kaart hieronder. Gaat u de activiteit doen in het paarse (gearceerde) vlak?**

ja

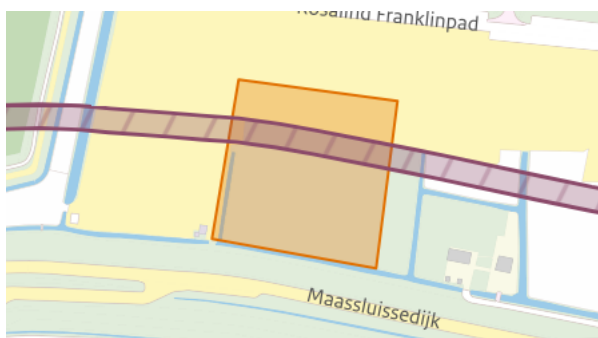
*Het vooraf ingevulde antwoord is gewijzigd. Dit was 'deels'.*



**Bekijk de kaart hieronder. Gaat u de activiteit doen in het paarse (gearceerde) vlak?**

nee

*Het vooraf ingevulde antwoord is gewijzigd. Dit was 'deels'.*



**Bekijk de kaart hieronder. Gaat u de activiteit doen in het paarse (gearceerde) vlak?**

nee

*Het vooraf ingevulde antwoord is gewijzigd. Dit was 'deels'.*



**Bekijk de kaart hieronder. Gaat u de activiteit doen in het paarse (gearceerde) vlak?**

nee

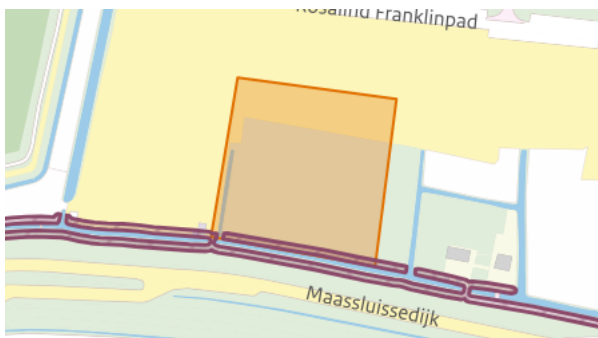
*Het vooraf ingevulde antwoord is gewijzigd. Dit was 'deels'.*



**Bekijk de kaart hieronder. Gaat u de activiteit doen in het parse (gearceerde) vlak?**

nee

*Het vooraf ingevulde antwoord is gewijzigd. Dit was 'deels'.*



**Bekijk de kaart hieronder. Gaat u de activiteit doen in het parse (gearceerde) vlak?**

nee

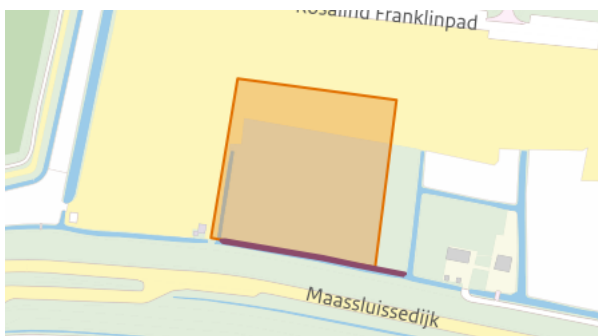
*Het vooraf ingevulde antwoord is gewijzigd. Dit was 'deels'.*



**Bekijk de kaart hieronder. Gaat u de activiteit doen in het parse (gearceerde) vlak?**

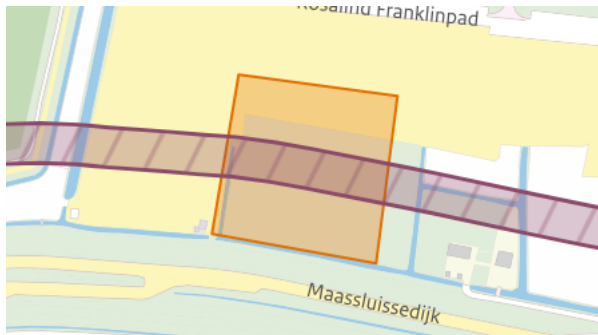
nee

*Het vooraf ingevulde antwoord is gewijzigd. Dit was 'deels'.*



**Bekijk de kaart hieronder. Gaat u de activiteit doen in het paarse (gearceerde) vlak?**  
deels

*Vooraf ingevuld antwoord.*



**Geef aan of het om een nieuwe aanvraag gaat of om het wijzigen van een bestaande vergunning.**

Nieuwe aanvraag

**Geef een omschrijving van de werkzaamheden.**

het graven van drie proefsleuven voor archeologisch onderzoek. Het betreft 2 proefsleuven van 15 x 2 meter en 1 proefsleuf van 30 x 2 meter. De diepte van de proefsleuven zal tot circa 1.0 meter beneden het huidige maaiveld reiken.

**Geef de verwachte startdatum.**

04-11-2024

**Geef de verwachte einddatum.**

07-11-2024

**Geef het gewicht van het gebruikte materieel.**

28000



## Bijlagen

### Grondmechanisch onderzoek uitvoeren

Voeg een situatietekening toe van de werkzaamheden.

Document	Vertrouwelijk
Delfland ligging proefsleuven met bestemmingen.pdf	Nee
Delfland profielen proefsleuven.pdf	Nee

Voeg een werkplan toe.

Document	Vertrouwelijk
PvA IVO-P Vergulde Hand-West-241014.docx	Nee