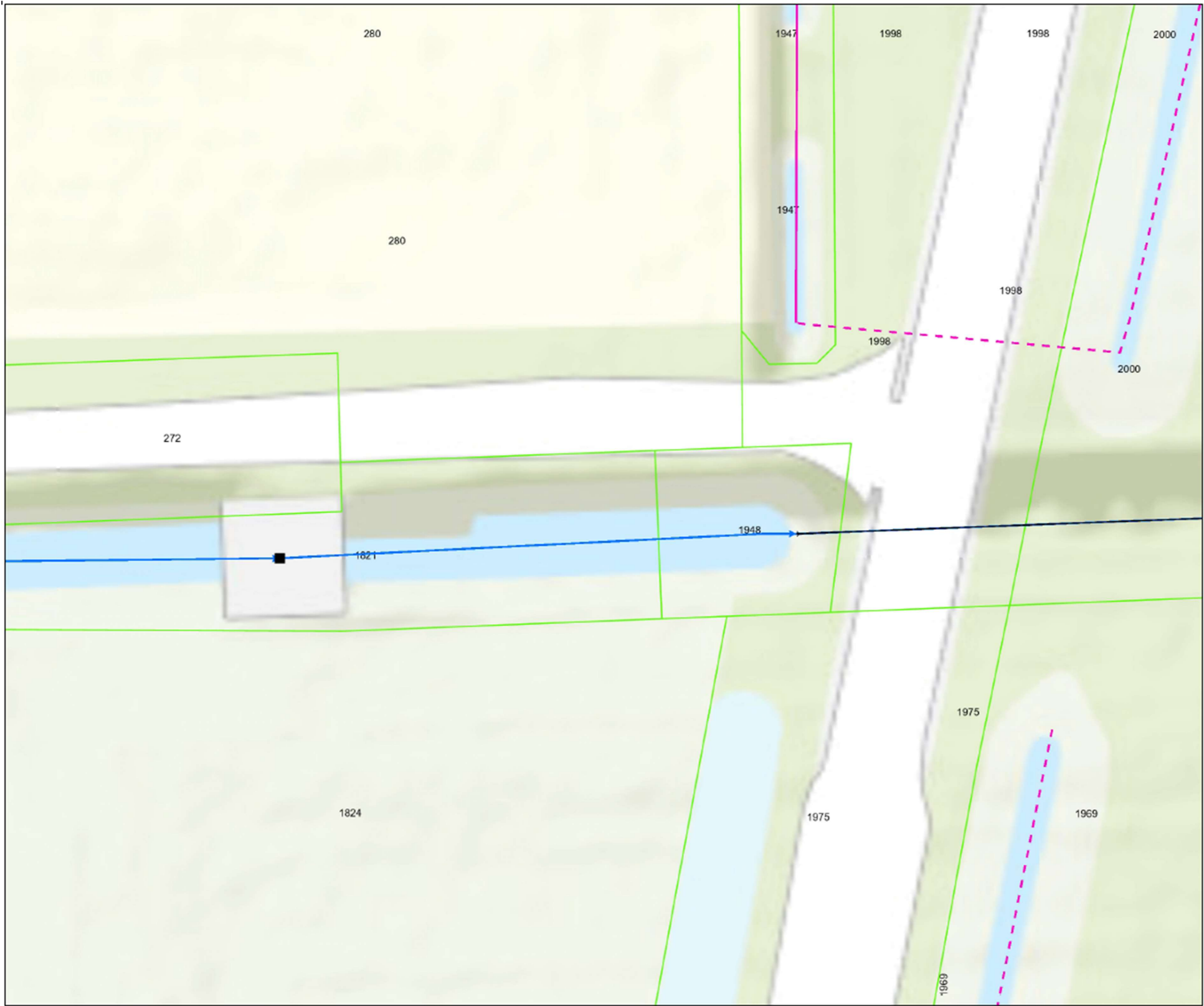


WBD24-828940-B
Legger en kadastrale situatie



Inlaat Korteind

legger en kadastrale situatie

- Afsluitmiddel (klein) BHR
- Gemaal
- ↔ Duiker
- Categorie A waterloop
- Categorie B waterloop
- - - Afwijkend
- Aangelande
- Percelen
- Topo



Naam/Proces:
VTH



Datum: 04-10-2024
Formaat: A3
Schaal: 1:188

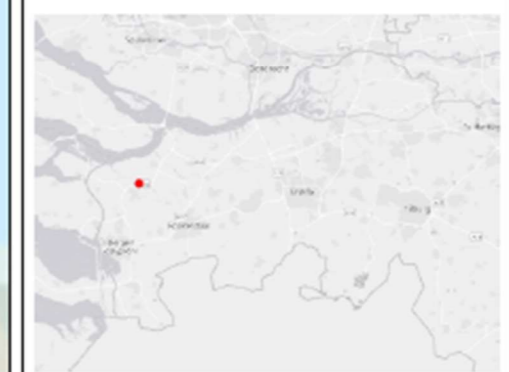




Inlaat Dinteloordeseweg 49A

legger en kadastrale situatie

- Afsluitmiddel (klein) BHR
- ↔ Duiker
- Categorie A waterloop
- Categorie B waterloop
- Afwijkend
- Aangelande
- Overige waterkering
- Waterstaatwerk waterkering
- Percelen
- Topo

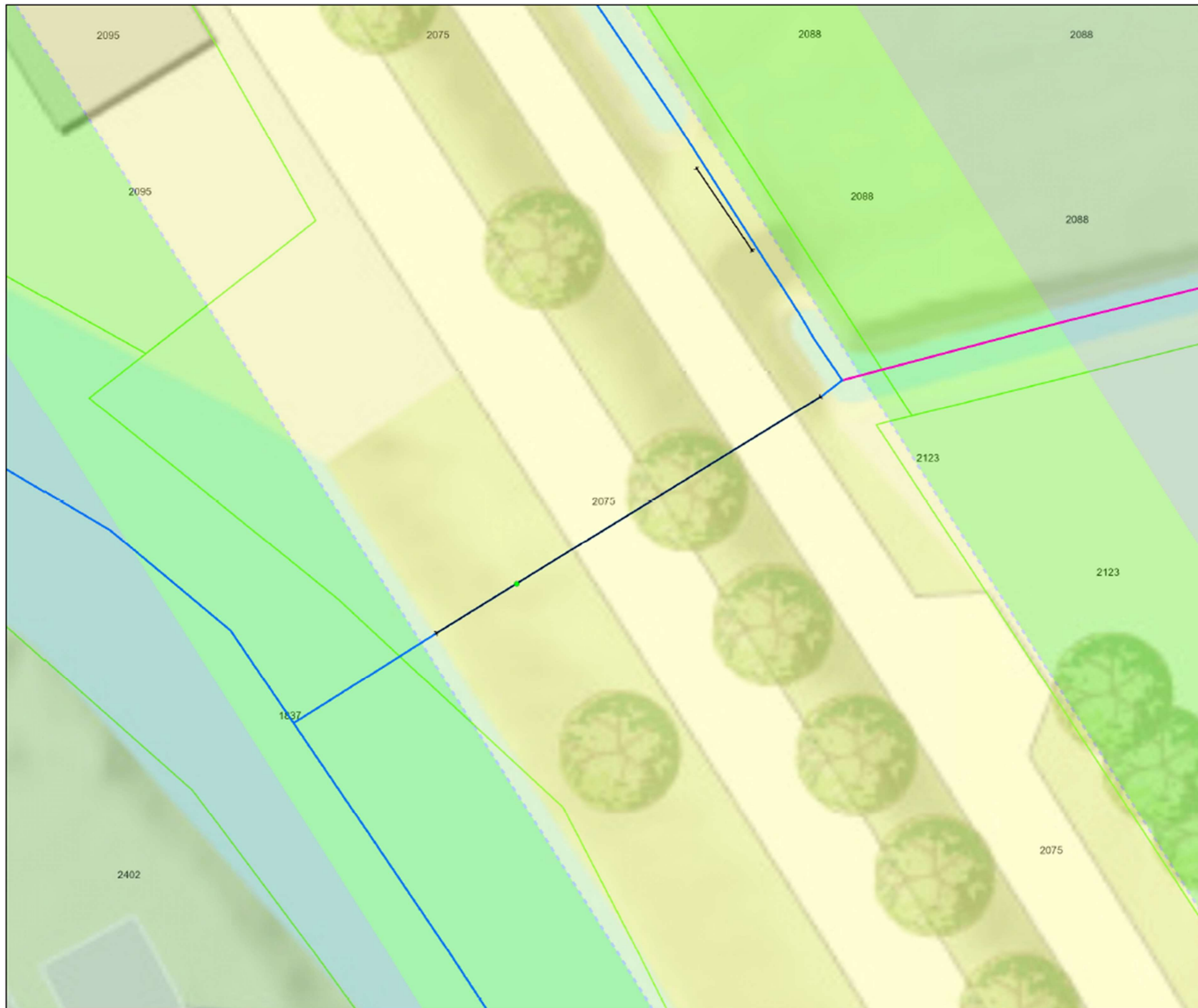


Naam/Proces:
VTH



Datum: 04-10-2024
Formaat: A3
Schaal: 1:250





Inlaat Havendijk

legger en kadastrale situatie

- Afsluitmiddel (klein) BHR
- ↔ Duiker
- Categorie A waterloop
- Categorie B waterloop
- - - Afwijkend
- Aangelande
- - - Teenlijn Regionale waterkering langs regionale rivieren
- Waterstaatwerk waterkering langs regionale rivieren
- Beschermingszone waterkering langs regionale rivieren
- Beschermingszone A
- Beschermingszone B
- Percelen
- Topo



Naam/Proces:
VTH



Datum: 04-10-2024
Formaat: A3
Schaal: 1:188





Inlaat Markweg-Noord

legger en kadastrale situatie

- Afsluitemiddel (klein) BHR
- Gemaal
- ↔ Duiker
- Categorie A waterloop
- Categorie B waterloop
- Afwijkend
- Aangelande
- Teenlijn Regionale waterkering langs regionale rivieren
- Waterstaatwerk waterkering langs regionale rivieren
- Beschermingszone waterkering langs regionale rivieren
- Beschermingszone A
- Beschermingszone B
- Percelen
- Topo



Naam/Proces:
VTH



Datum: 04-10-2024
Formaat: A3
Schaal: 1:188

