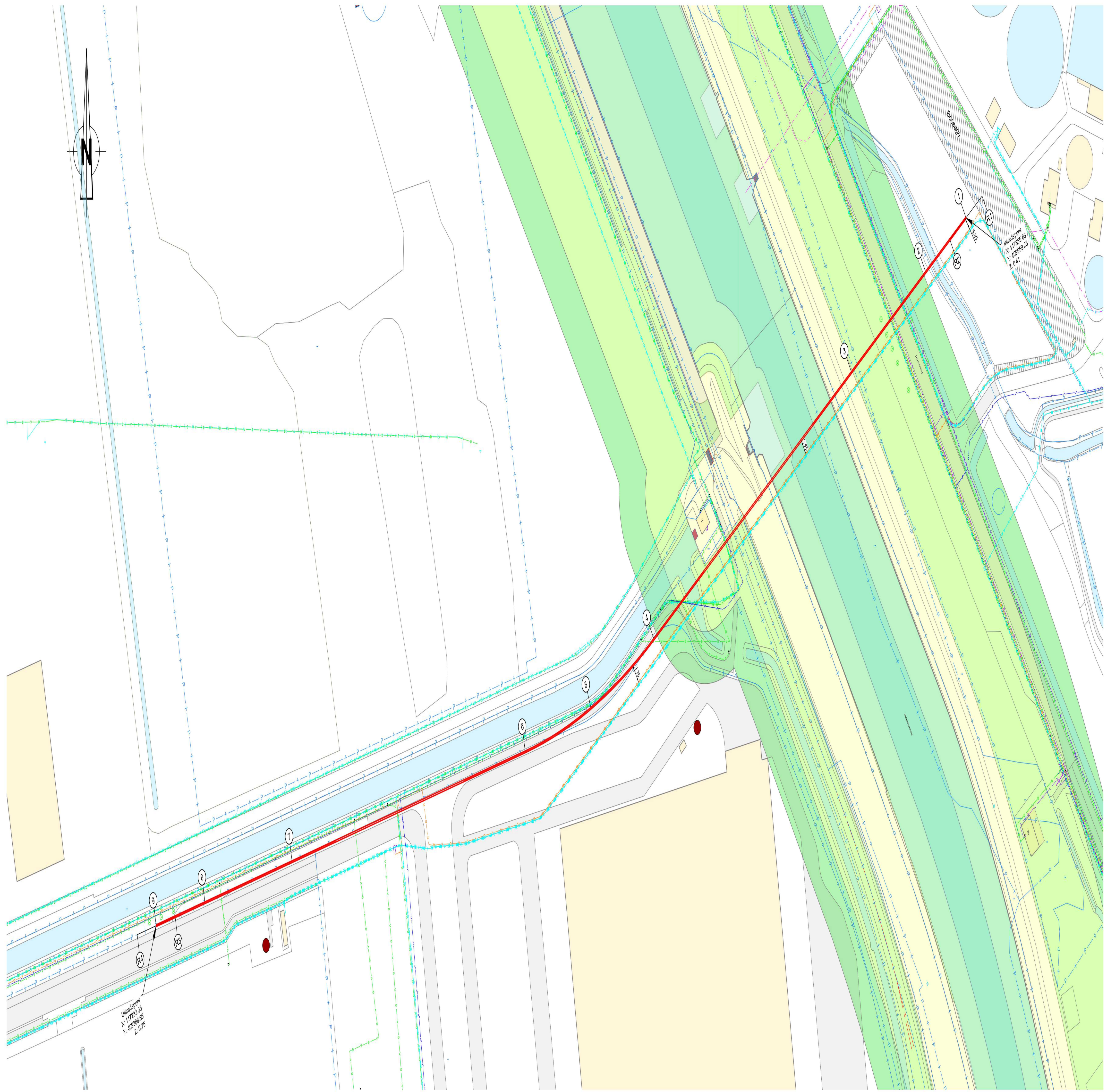
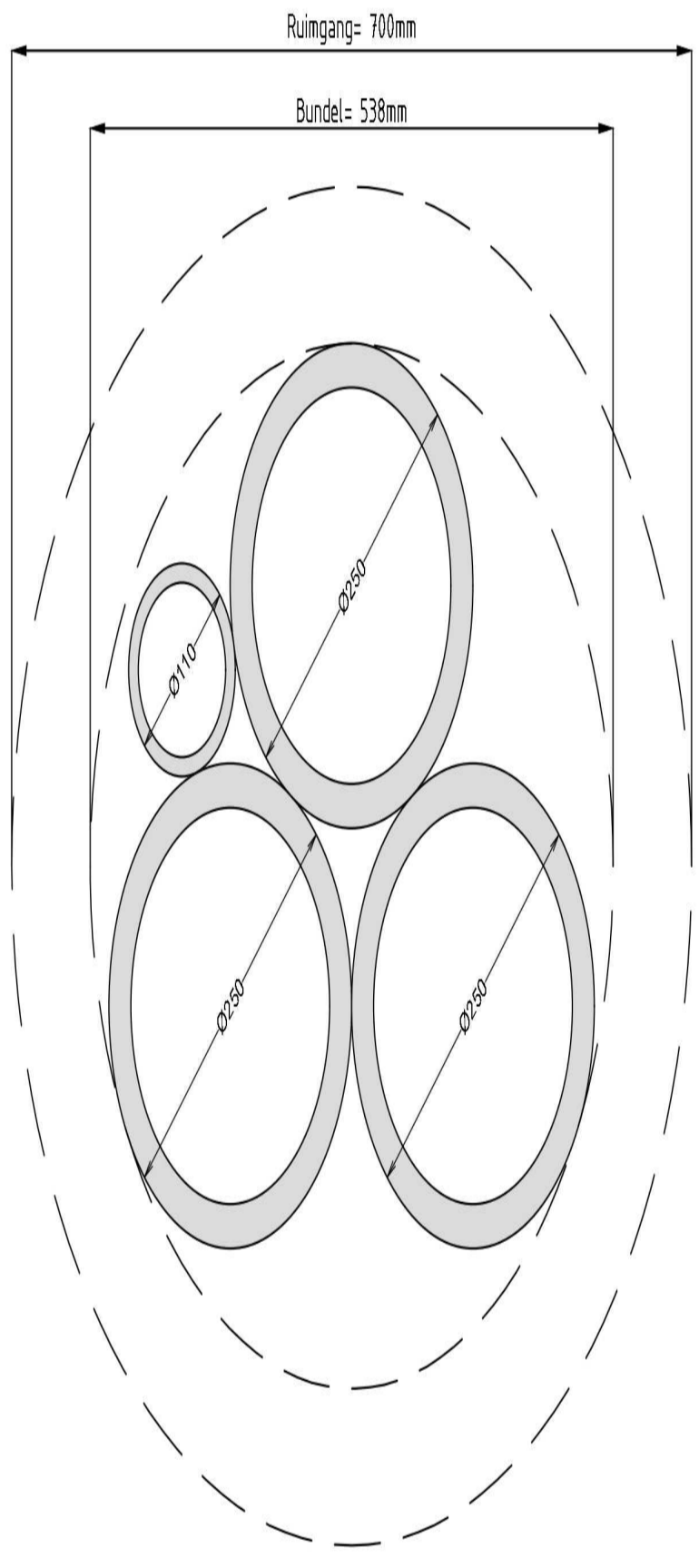


Overzicht  
schaal 1:500




Overzicht  
schaal 1:500



3x 4250mm HDPE PE100 SDR11 MS  
1x 410mm HDPE PE100 SDR11 Data

Doorsnede ruimgang  
schaal 1:5

KUC Legenda	Beveiliging	Grondtoestand
	Data	
	Goe Hoop Draak	
	Laagspanning	
	Middelspanning	
	Risico Onder Draak	
	Risico Vrij Versnel	
	Water	
<b>KUC waakveld</b>	<b>Beveiliging</b>	<b>Grondtoestand</b>
24007891	Bestaande kabels en ladingen zijn ingeklemd volgens Klemmelding Exacte locatie van de bestaande kabels en ladingen tijdens uitvoering bepalen door middel van profielseven	<input checked="" type="checkbox"/> Sondering <input checked="" type="checkbox"/> Grondborring
<b>Legenda</b>	<b>Beveiliging</b>	
	Kernzone	
	Beschermingszone A	
	Beschermingszone B	



Lengteprofiel  
schaal 1:500

Totale lengte van de boorlijn is 695.46 m.

nr.	omschrijving	X-Coord	Y-Coord	Z-Coord
R1	15 m voor intredepunt	117888.26	408687.84	
1	Intredepunt	117855.83	408659.25	0.41
R2	15 m na intredepunt	117842.40	408650.85	
2	Start verticale bocht	117824.94	408638.32	-10.32
3	Einde verticale bocht	117767.73	408599.75	-20.00
4	Start horizontale bocht	117615.61	408497.00	-20.00
5	Middenpunt van boog	117567.09	408470.38	-20.00
6	Einde horizontale bocht	117516.50	408453.81	-20.00
7	Start verticale bocht	117336.99	408411.31	-20.00
8	Einde verticale bocht	117269.82	408395.51	-10.32
R3	15 m voor uitredepunt	117246.95	408390.10	
9	Uitredepunt	117232.35	408386.86	0.75
R4	15 m na uitredepunt	117217.75	408383.22	

Coördinaten in meters. Z-maat op basis van N.A.P.

0 Einde ontwerp	05-06-2024	JA	JS
1 Versie Beschrijving / Wijziging	Datum	Getekend	Gecont.
<b>ENEXIS</b>			
PROJECT: GTB.R.01359 Tracé elektrika MS Stalenweg - Logistiekweg Gemeente Oosterschouwen		PROFIEL: : 04-26-2024 DINWESP GETEREC SADUM : 04-26-2024	
OORZAKEN: Te maken gestuurde boring		SCHAAK: : 1:500 / 1000 / 15 FORMAAT: : A4	
bacc Engineering & Consultancy		Schipperdreef 80 4824 AN Breda www.baabv.nl 088 - 222 7000	
		TEKENING NR: <b>1424.7002-100</b>	