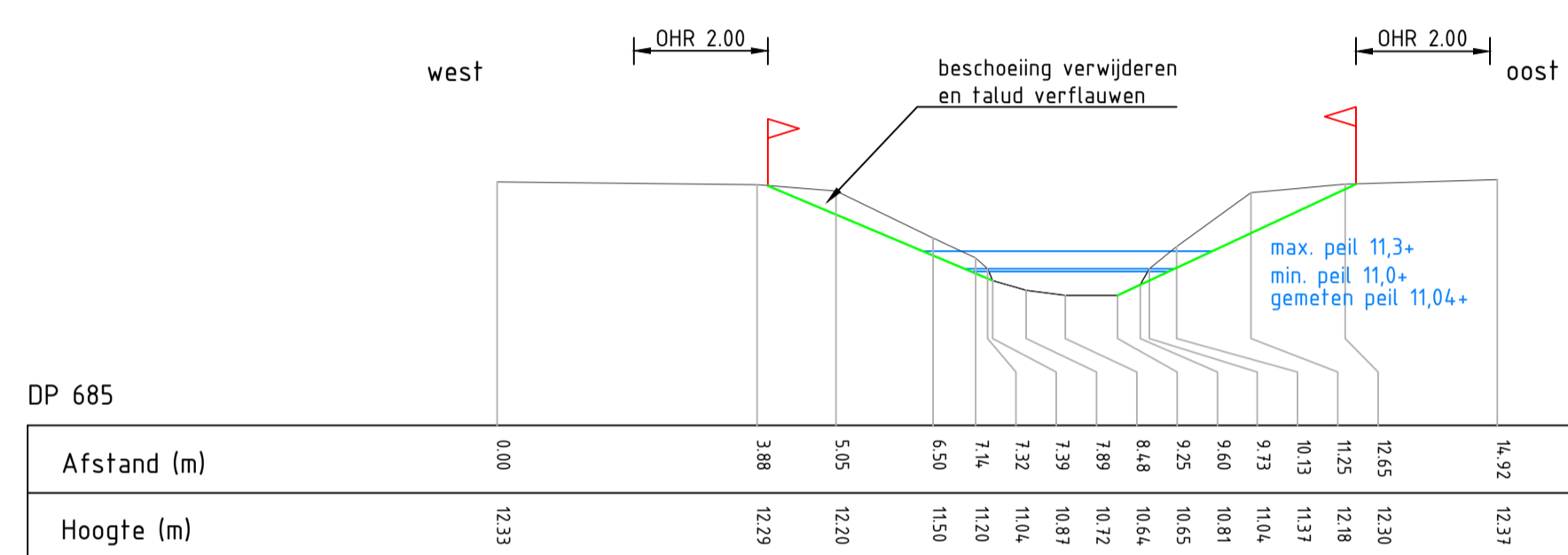
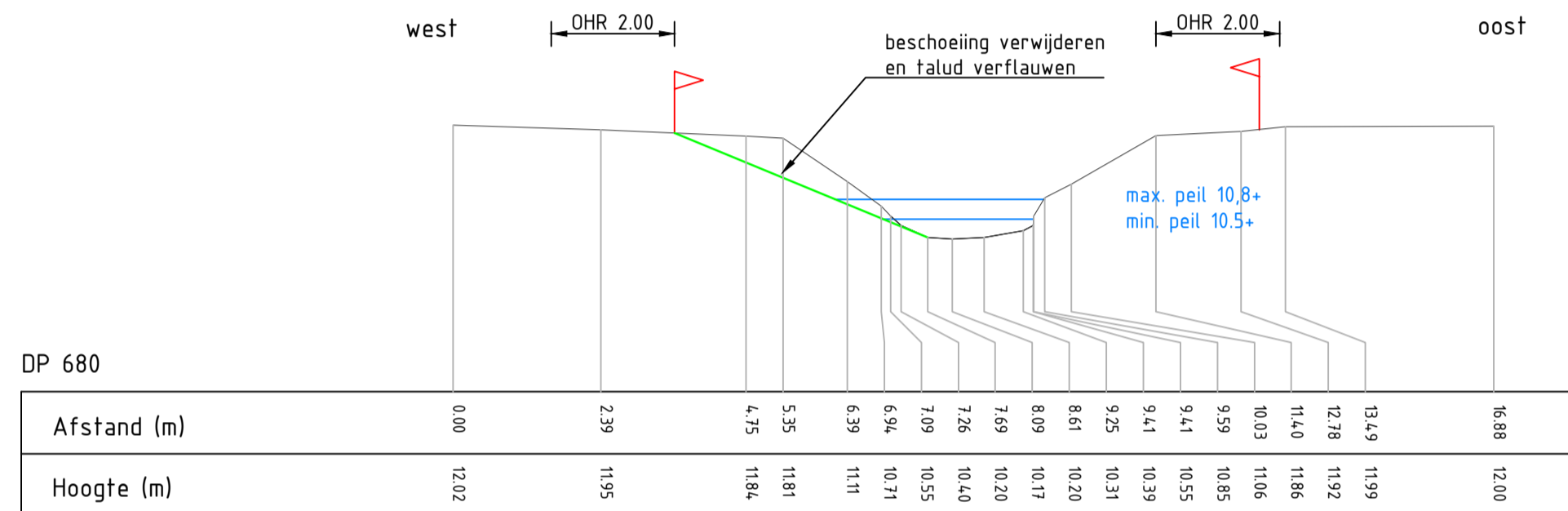
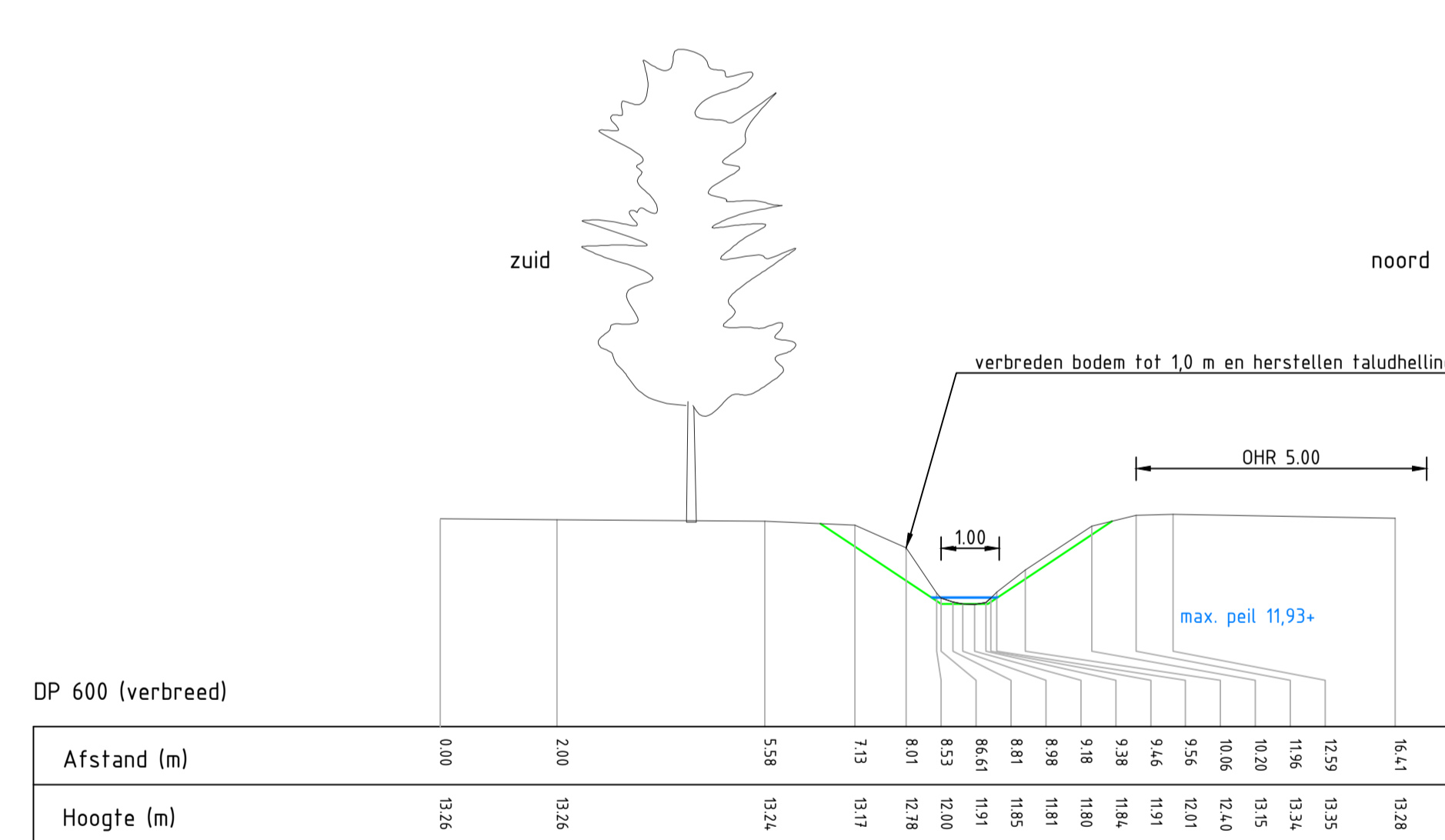
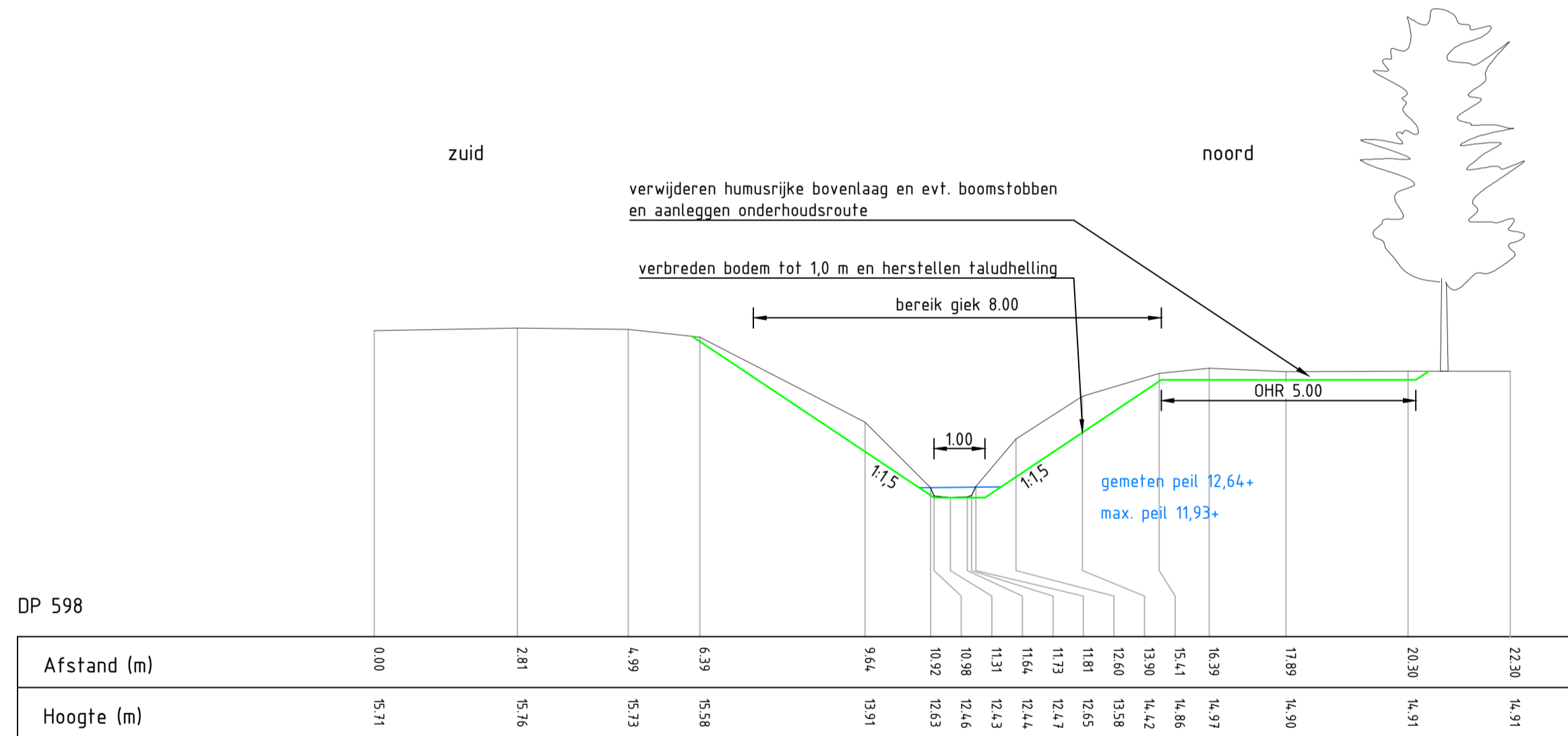


Herprofilen watergang (WA324\_1)  
Schaal 1:100

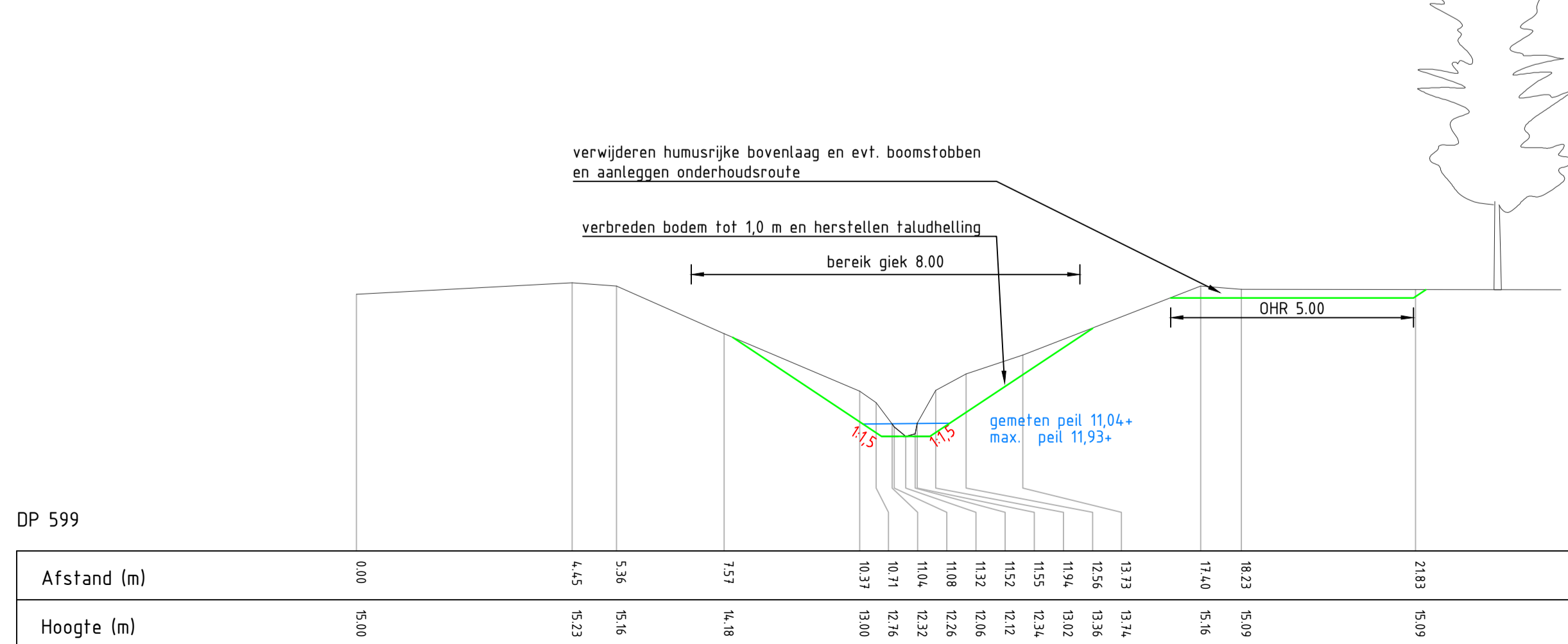
Legenda	
	Bestaande situatie
	Nieuwe situatie
	Waterlijn
	Kadastrale grs



Profielen Ruiner Aa (WA312\_2)  
Schaal 1:100



Profielen watergang Veldman (WA304\_2)  
Schaal 1:100



0 1 2 3 4m  
SCHAAL 1:100

Witteveen Bos

Wijz. Getekend Datum Omschrijving

A  
B  
C

Opdrachtgever  
Waterschap Drents Overijsselse Delta  
Project  
Ruiner Aa  
Definitief ontwerp  
Onderdeel  
Dwarsprofielen watergangen

Status Definitief  
Datum 23-8-2024

Formaat A0  
Schaal 1:100

Getekend Gecontroleerd Goedgekeurd  
Projectcode 131197  
Tekeningsnummer 12.3002  
Bladnummer 1/1

Witteveen Bos Raadgevende ingenieurs B.V. | Deventer  
Leeuwenbrug 8 | Postbus 233 | 7400 AE Deventer | +31 (0)570 69 79 11 | www.witteveenbos.com | KvK 38020751