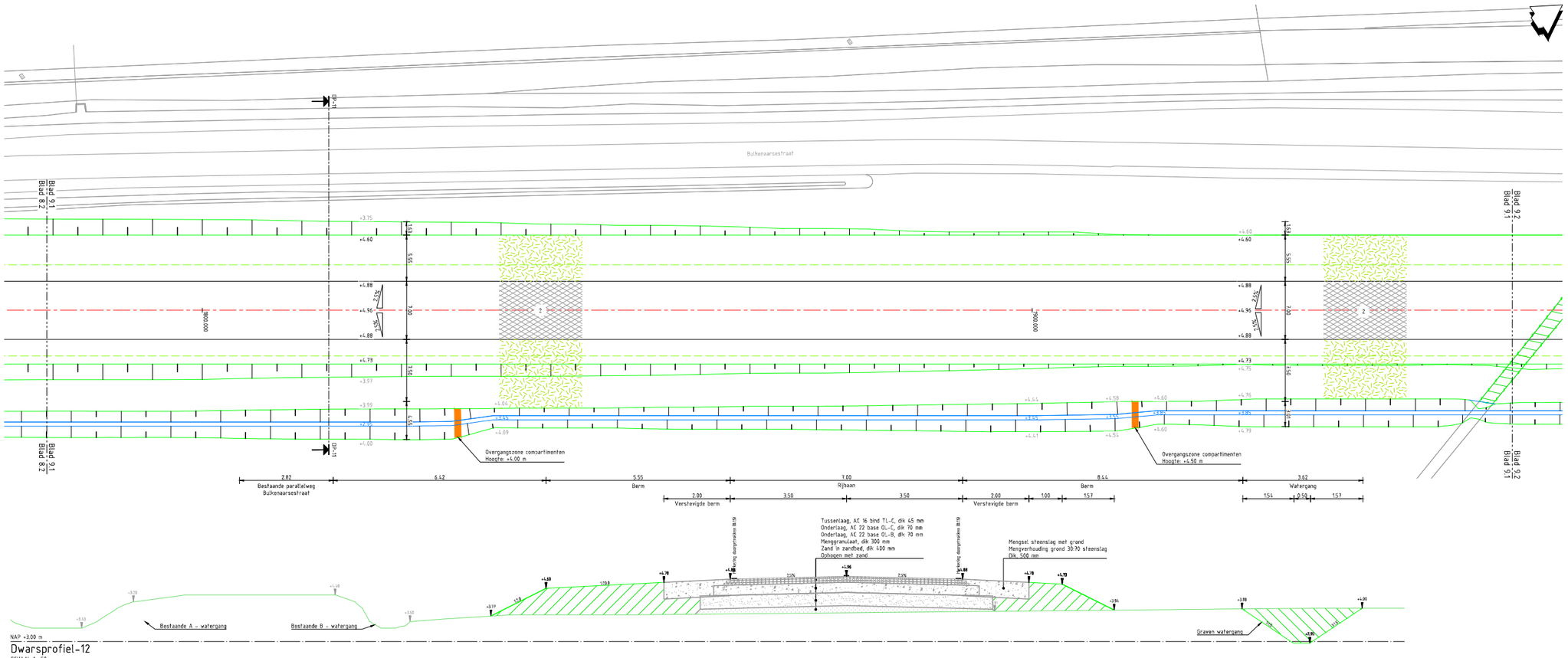

Dwarsprofiel-12

SCHAAL 1 : 50

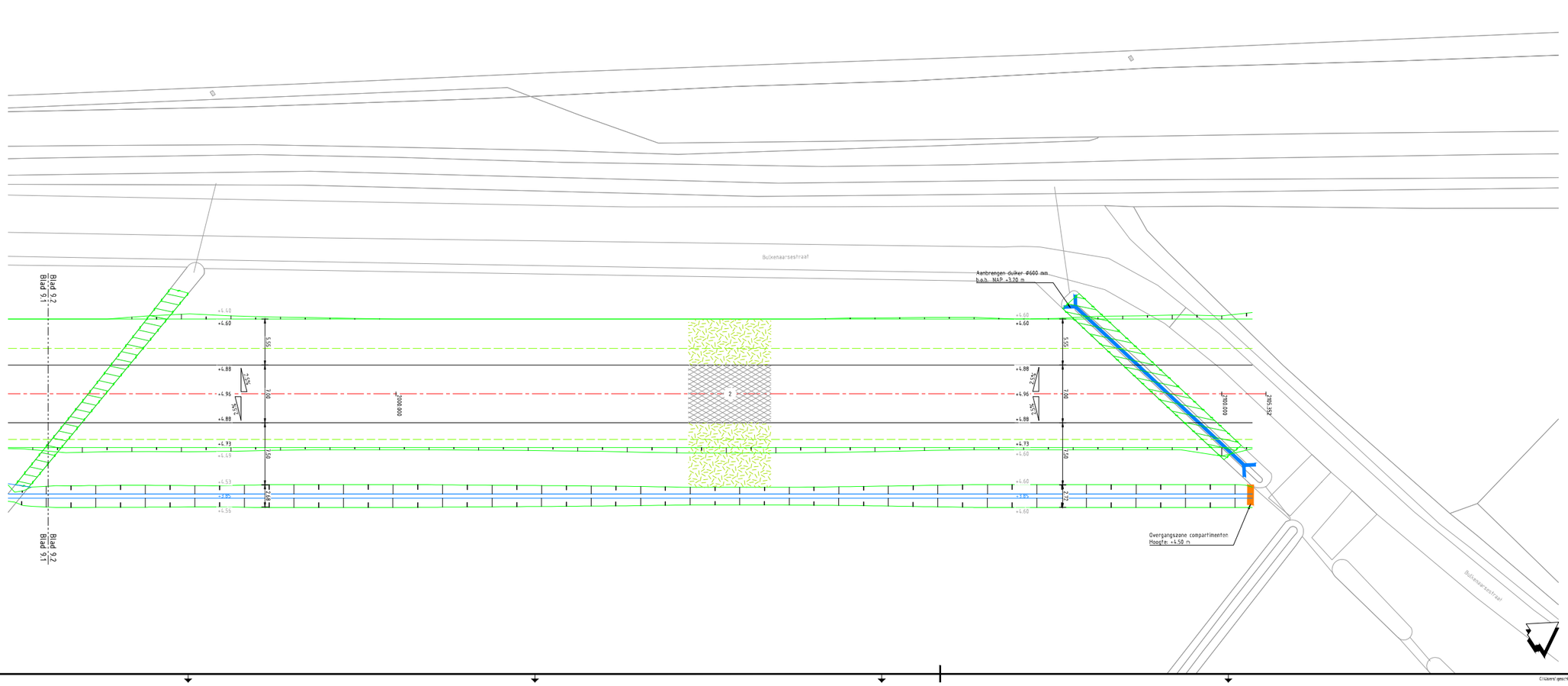

Verklaring

- Bestaande situatie en hoogte
- Kadastrale grens
- Ontwerphoogte
- Kant nieuwe verharding
- Berm
- Verstevigde berm
- Graven watergang
- Dempen watergang
- Aanbrengen voorhuigkering
- Verhardingstype 1:
  - SMA NL 8B 70/100, dik 30 mm
  - AC 16 bind TL-B, dik 45 mm
  - AC 22 base DL-B, dik 65 mm
- Bouwweg - verhardingstype 2:
  - AC 16 bind TL-C, dik 45 mm
  - AC 22 base DL-C, dik 70 mm
  - AC 22 base DL-C, dik 70 mm
- Overklulzing - verhardingstype 3:
  - AC 16 bind TL-C, dik 45 mm
  - Hydrofobeermembraan 5 mm
  - Kunstwerk, dik 1145 mm
- Verhardingstype 4:
  - AC 11 surf DL roac, dik 30 mm
  - AC 22 base OL dik 60 mm
- Trapfrezen aansluiting, 1,0 m breed per asfaltlaag
- Verwijderen bestaande asfaltverharding
- Overklulzing
- Grasbetontegel 400x600x120 mm
- Berm, inzaaien gras
- Verwijderen bomen / bosschage
- Aanbrengen markering doorgetrokken (0,15)
- Aanbrengen duiker
- Bestaande boom
- Verwijderen boom
- DP-01 — Aanduiding locatie dwarsprofiel

Opmerkingen:
- Maten in meters tenzij anders aangegeven;
- Hoogtematen ten opzichte van N.A.P.;
- Coördinaten in Rijksdriehoeksstelsel.

Planoverzicht

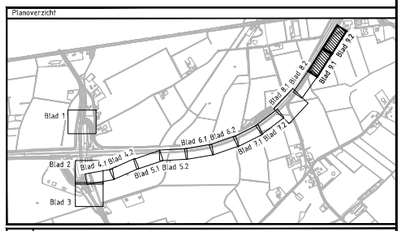

Versie	Omschrijving: Concept bestek		
V1	Datum: 19-01-2021 Ger.	Con.	Vrij.
Versie	Omschrijving: Concept tekening		
V0.1	Datum: 22-07-2022 Ger.	Con.	Vrij.

Opdrachtgever — Gemeente Roosendaal — Contact

Advies- en Ingenieursorganisatie — ARCADIS — Architect

Project — Contact

Bulkenaar - Bestek Ontsluitingsweg

Projectnummer : 30088452
Fase : Technisch ontwerp / bestek

Security Category: ASZ - Internal

Onderwerp : Situatietekening

Schaal : 1:200 — Bladformaat : A0 — Status : Concept

Contractnummer: — Bladnummer : 9 van 9

Tekeningnummer: BULK-ARC-SI-00-DR-CE-BT-2409 — Versie: V0.1