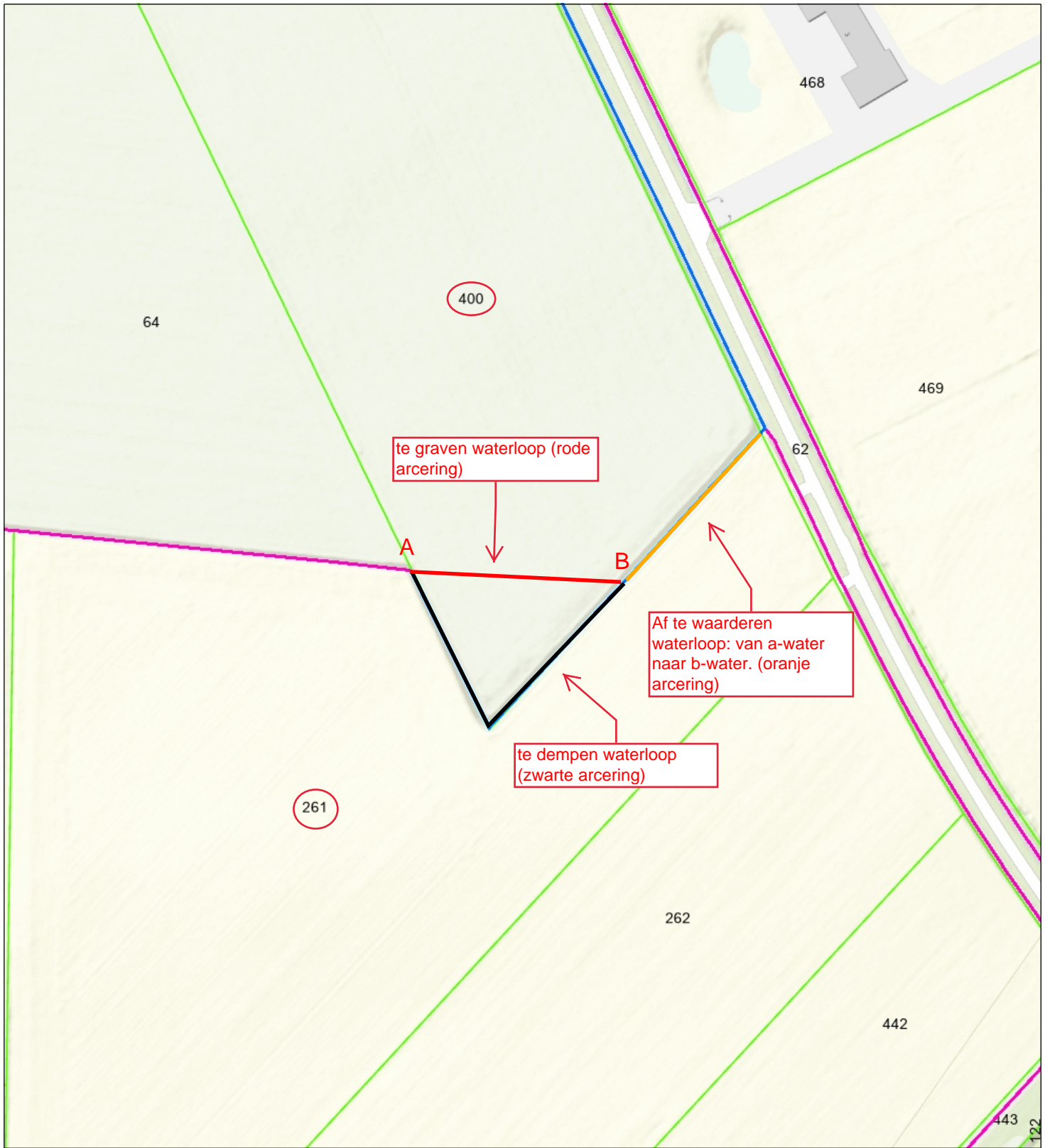














811231-B

Gemeente Wouw, sectie M, nummers 261 en 400



-  Duiker
-  Overige waterkering
-  Waterstaatwerk waterkering
-  Beschermingszone A waterkering
-  Bergingsgebied
-  Overige waterkering
-  Aangelande
-  Waterstaatwerk waterkering
-  Beschermingszone A waterkering
-  Overige waterkering
-  Categorie A waterloop
-  Afwijkende waterkering



Naam/Proces:

Datum: 03-10-2024

Formaat: A4

Schaal: 1:1,500

