# Hellingvispassage Oosteindseweg Rijsbergen

Schaal: 1:2.000

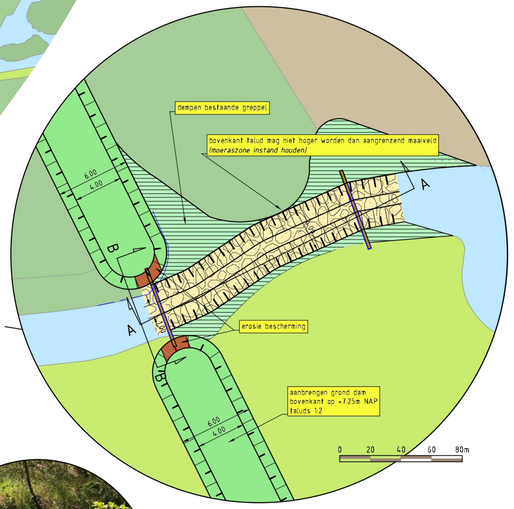

## Vooraanzicht stuwconstructie B-B

Schaal: 1:50

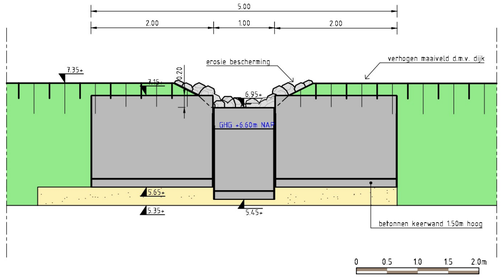


## Legenda

- waterpartij
- oever
- houtwal/bossage
- maaiveld
- rijbaan
- natuursteen kelen t.b.v. vispassage
- aanbrengen grondlichaam t.p.v. voormalige greppel
- dempen greppel/watergang
- maaiveld verlaging ca. 30 centimer oppervlak: ca. 1,3 hectare
- verwijderen hekwerk (paal en draad)
- bestaande waterplanten
- bestaande riekfraag
- 6.65 ingemeten hoogtemaat weergegeven in meter t.o.v. NAP

## Principeprofiel dijkverhoging / maaiveld verlaging

Schaal: 1:50

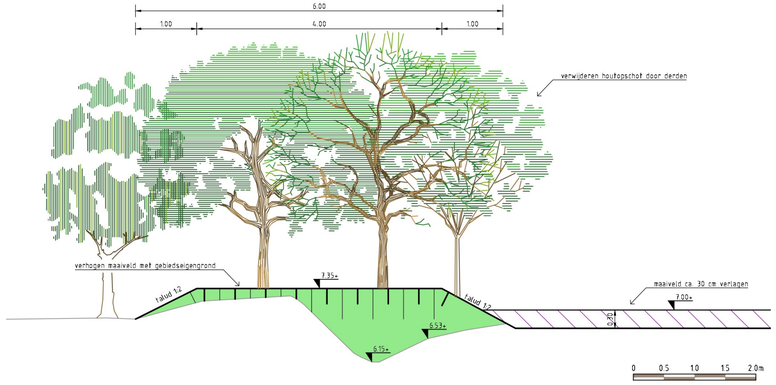


## Principeprofiel A-A

Vispassage | Schaal: 1:50

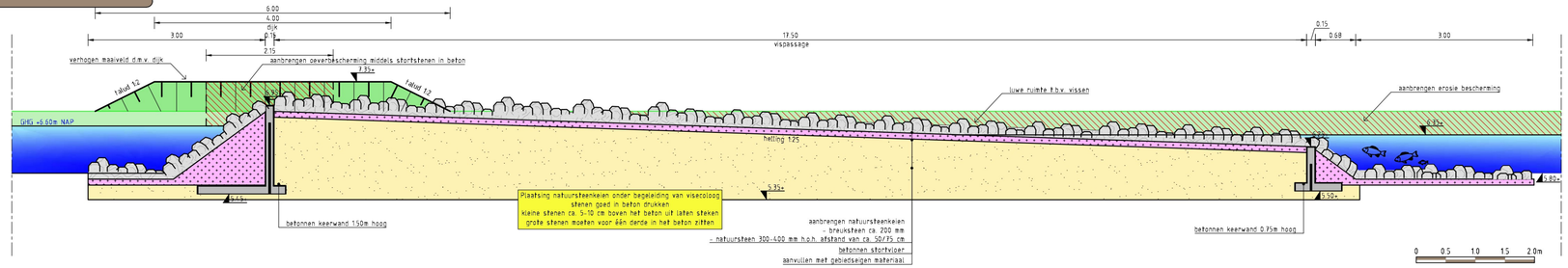


| | |
|---|---|
| Project: Hellingvispassage Oosteindseweg Rijsbergen | datum: 10-07-2023 |
| onderdeel: Definitief Ontwerp | versie: A |
| opdrachtgever: Brabants Landschap | getekend: |
| | gecontroleerd: |
| | schaal: 1:2000 · formaat: 841x420 · bladnr.: 1 · van: 1 |

projectnummer: P22038

tekeningnummer: TEK-P22038-VO-001

status: **DEFINITIEF**

file: 2022070 P22038 Hellingvispassage Oosteindseweg Rijsbergen_01.dwg
sketchartic Layout1