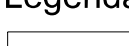

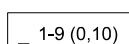
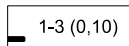



Terwoldseweg

120

- Legenda :**
-  Doorgetrokken streep , breedte 0,10 m
 -  1-1 streep , breedte 0,10 m
 -  1-9 streep , breedte 0,10 m
 -  1-3 streep , breedte 0,10 m
 -  0,10-0,20-0,10 streep , breedte 0,10 m

Hoogten in meters t.o.v. NAP, overige maten in meters en millimeters.

Apeldoorn Stadsdeel Ruimtelijk Ontwerp en Roadcode
Hantwerpen 1 7311 LG Apeldoorn Tel: 055 4655 (algemeen nummer)

P0921 Toegangsweg Terwoldseweg-Deventerstraat
- Bebording en markering - **Onderdeel Bestek**

<small>Gekend :</small> M. van der Spreng	<small>Deur :</small> 04-09-2024	<small>Schaal :</small> 1:200
<small>Gecontroleerd :</small>		<small>Formaat :</small> A0
<small>Projectleider :</small> A. Bouwmeester		<small>Tek. no. :</small> 20240042
<small>Dat. :</small>	<small>Grondpl. :</small>	<small>Status :</small>

K:\gdx\2024\042\PROJECTEN\0900 In 10999\001 Grnd. Terwoldseweg-Deventerstraat\09 Tekening\0921_Ontwerp Toegangsweg Terwoldseweg-Deventerstraat.dwg