OMG-009618 Bijlage 3. Schermafbeeldingen depositie op habitattypen na extern salderen

AERIUS-verschilberekening gebruiksfase met kenmerk RSMeaaR66sqe

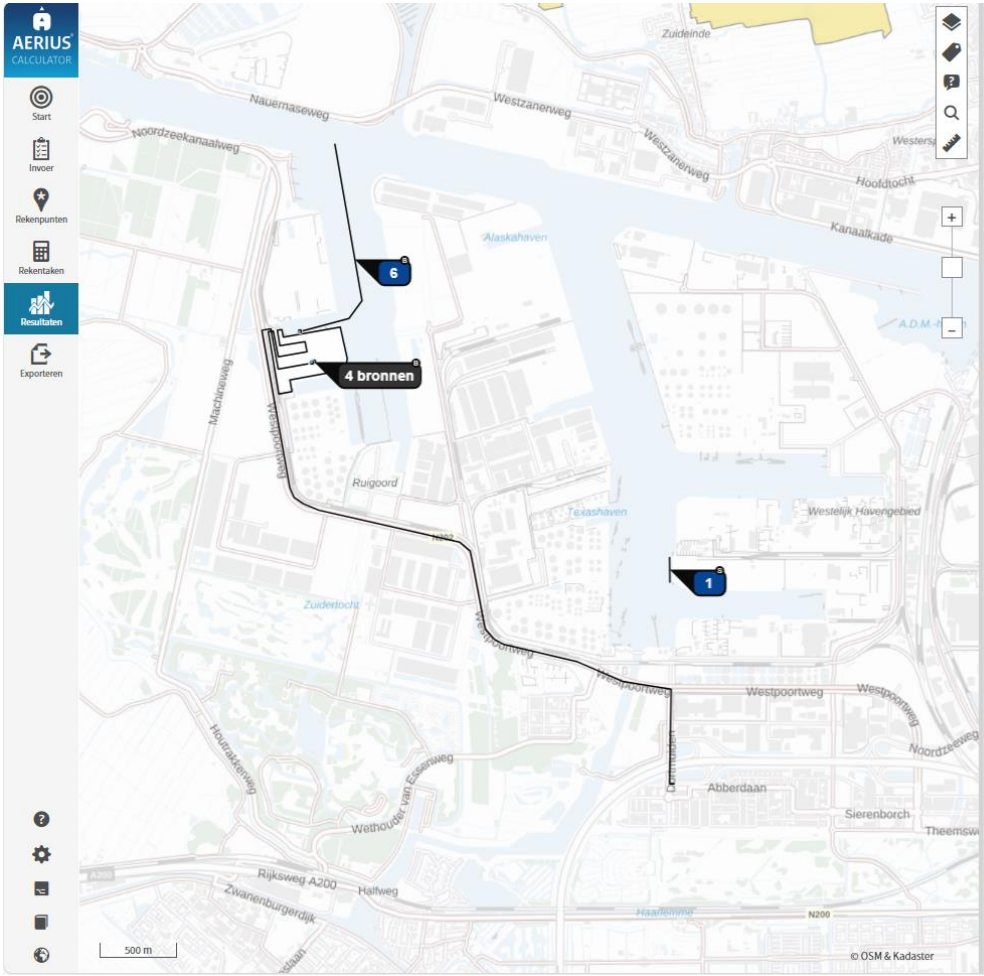

Situatie	Resultaat	Stof	Weergave
Gebruiksfase Afrikahaven - Beoogd	Projectberekening	$NO_x + NH_3$	OwN2000-registratieset

Berekend (ha gekarteerd)	Hoogste totale depositie (mol N/ha/jr)	Met toename (ha gekarteerd)	Grootste toename (mol N/ha/jr)
3.160,18	4.271,77	132,85	0,02

Met afname (ha gekarteerd)	Grootste afname (mol N/ha/jr)
3.027,33	0,16

Depositieverdeling | Markers | Habitattypen

Habitattypen en maximale belasting		Berekend (ha gekarteerd)	KDW (mol N/ha/jr)	Grootste toename (mol N/ha/jr)
Kennemerland-Zuid				
H2130B	Grijze duinen (kalkarm)	554,44	929,00	0,02
H2160	Duindoornstruwelen	384,45	2.000,00	0,02
H2130A	Grijze duinen (kalkrijk)	318,73	1.071,00	0,02
H2180C	Duinbossen (binnenduinrand)	190,53	1.786,00	0,02
H2170	Kruipwilgstruwelen	0,30	2.286,00	0,02
H2180A	Duinbossen (droog), berken-eikenbos	300,60	1.071,00	0,01
Lg12	Zoom, mantel en droog struweel van de duinen	18,88	1.643,00	0,01
H2180Ao	Duinbossen (droog), overig	535,32	1.071,00	-
H2180B	Duinbossen (vochtig)	23,54	2.214,00	-
H2190B	Vochtige duinvalleien (kalkrijk)	16,64	1.429,00	-
ZGH2130B	Grijze duinen (kalkarm)	9,42	929,00	-
H2180Abe	Duinbossen (droog), berken-eikenbos	6,83	1.071,00	-
H2190Ae	Vochtige duinvalleien (open water), (matig) eutrofe vormen	5,71	2.143,00	-
H2190Aom	Vochtige duinvalleien (open water), oligo- tot mesotrofe vormen	5,68	1.000,00	-
H2150	Duinheiden met struikhei	4,81	857,00	-
H2120	Witte duinen	3,99	1.429,00	-
ZGH2180Ao	Duinbossen (droog), overig	1,63	1.071,00	-
H2130C	Grijze duinen (heischraal)	1,29	786,00	-
H2190C	Vochtige duinvalleien (ontkalkt)	1,27	1.071,00	-
ZGH2130A	Grijze duinen (kalkrijk)	1,24	1.071,00	-
ZGH2160	Duindoornstruwelen	0,33	2.000,00	-
H2190A	Vochtige duinvalleien (open water)	0,19	1.000,00	-
H9999:88	Habitattype onbekend/onzeker KDW op basis meest kritische relevante type (H2130C).	0,15	786,00	-
ZGH2180C	Duinbossen (binnenduinrand)	0,09	1.786,00	-
H2110	Embryonale duinen	0,00	1.429,00	-

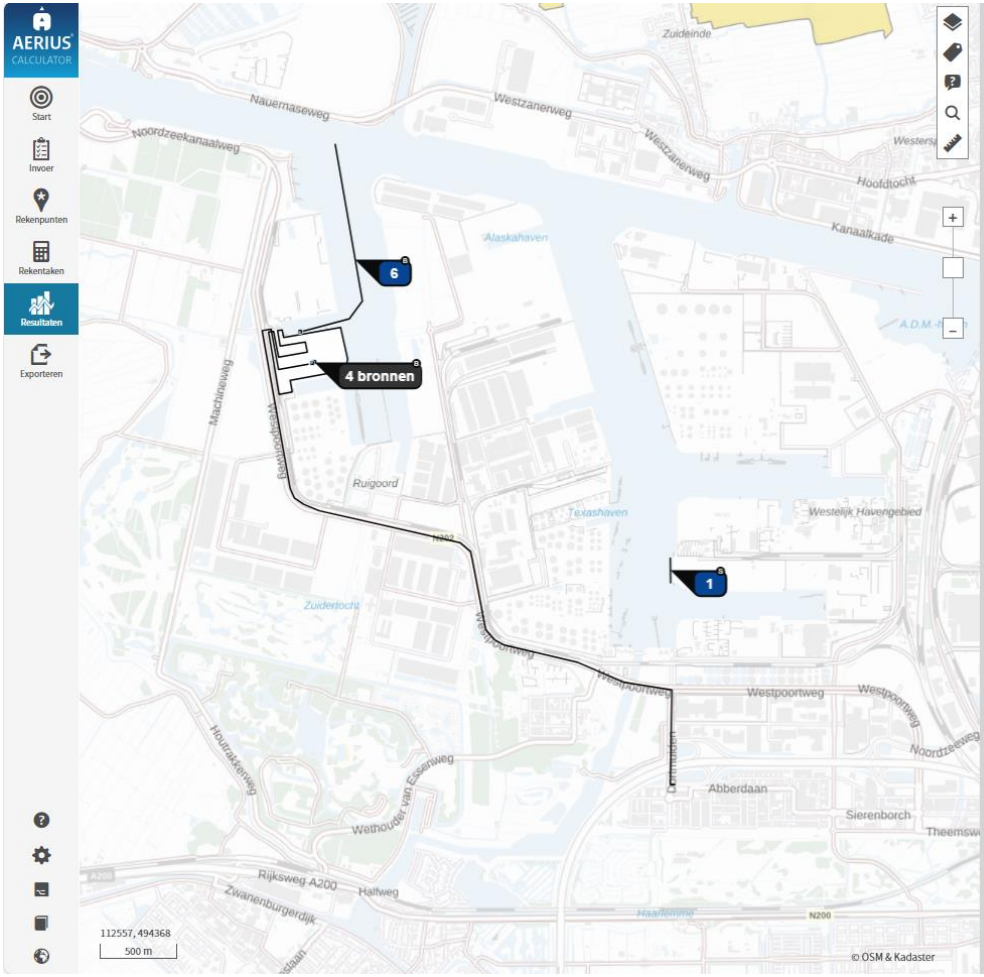

Rekentaak 1 - RL OMG-009618 AERIUS verschilberekening gebruiksfase met scheepvaart 15032024

Resultaten

Situatie	Resultaat	Stof	Weergave
Gebruiksfase Afrikahaven - Beoogd	Projectberekening	$NO_x + NH_3$	OwN2000-registratieset

Berekend (ha gekarteerd)	Hoogste totale depositie (mol N/ha/jr)	Met toename (ha gekarteerd)	Grootste toename (mol N/ha/jr)
3.160,18	4.271,77	132,85	0,02

Met afname (ha gekarteerd)	Grootste afname (mol N/ha/jr)
3.027,33	0,16

Depositieverdeling | Markers | Habitattypen

Habitattypen en maximale belasting

		Berekend (ha gekarteerd)	KDW (mol N/ha/jr)	Grootste toename (mol N/ha/jr)
Kennemerland-Zuid				
Noordhollands Duinreservaat				
H2180A	Duinbossen (droog), berken-eikenbos	306,83	1.071,00	0,02
H2180C	Duinbossen (binnenduinrand)	98,50	1.786,00	0,02
H2130A	Grijze duinen (kalkrijk)	89,79	1.071,00	0,02
H2160	Duindoornstruwelen	37,36	2.000,00	0,02
H2130B	Grijze duinen (kalkarm)	22,44	929,00	0,01
Lg12	Zoom, mantel en droog struweel van de duinen	12,56	1.643,00	0,01
H2120	Witte duinen	4,74	1.429,00	0,01
H2180B	Duinbossen (vochtig)	1,81	2.214,00	0,01
H2170	Kruipwilgstruwelen	0,32	2.286,00	0,01
H2140B	Duinheiden met kraaihei (droog)	0,04	857,00	0,01
H2110	Embryonale duinen	0,03	1.429,00	0,01
H2190A	Vochtige duinvalleien (open water)	0,63	1.000,00	-
ZGH2180A	Duinbossen (droog), berken-eikenbos	0,49	1.071,00	-
H2190B	Vochtige duinvalleien (kalkrijk)	0,19	1.429,00	-
ZGH2180C	Duinbossen (binnenduinrand)	0,08	1.786,00	-
H2150	Duinheiden met struikhei	0,00	857,00	-
IJperveld, Varkensland, Oostzanerveld & Twiske				
Botshol				
Naardermeer				
Oostelijke Vechtplassen				
Wormer- en Jisperveld & Kalverpolder				
Polder Westzaan				

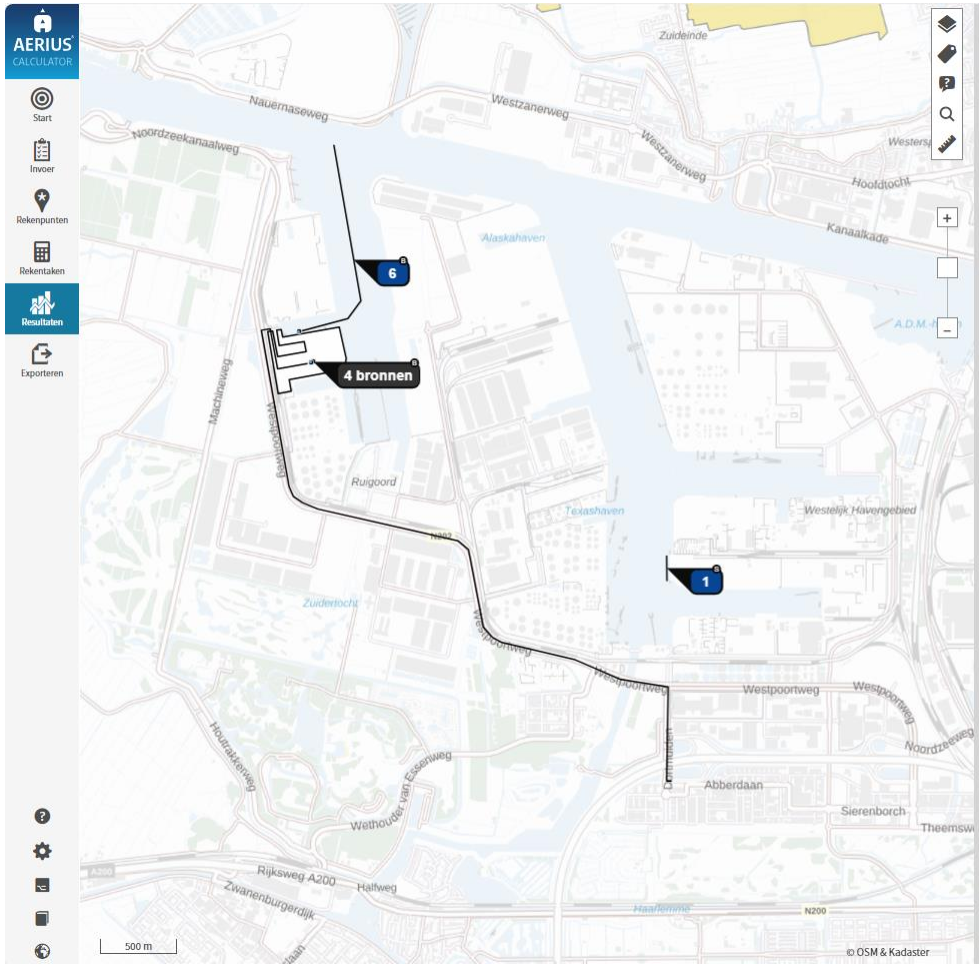

Rekentaak 1 - RL OMG-009618 AERIUS verschilberekening gebruiksfase met scheepvaart 15032024

Resultaten

Situatie	Resultaat	Stof	Weergave
Gebruiksfase Afrikahaven - Beoogd	Projectberekening	$NO_x + NH_3$	OwN2000-registratieset

Berekend (ha gekarteerd)	Hoogste totale depositie (mol N/ha/jr)	Met toename (ha gekarteerd)	Grootste toename (mol N/ha/jr)
3.160,18	4.271,77	132,85	0,02

Met afname (ha gekarteerd)	Grootste afname (mol N/ha/jr)
3.027,33	0,16

Depositieverdeling | Markers | Habitattypen

Habitattypen en maximale belasting

		Berekend (ha gekarteerd)	KDW (mol N/ha/jr)	Grootste toename (mol N/ha/jr)
Kennemerland-Zuid				
Noordhollands Duinreservaat				
Ilperveld, Varkensland, Oostzanerveld & Twiske				
H7140B	Overgangs- en trilvenen (veenmosrietlanden)	52,77	500,00	-
H91D0	Hoogveenbossen	5,83	1.786,00	-
H4010B	Vochtige heiden (laagveengebied)	0,58	500,00	-
ZGH7140B	Overgangs- en trilvenen (veenmosrietlanden)	0,37	500,00	-
ZGH3140lv	Kranswierwateren, in laagveengebieden	0,12	2.143,00	-
H3140lv	Kranswierwateren, in laagveengebieden	0,03	2.143,00	-
Botshol				
Naardermeer				
Oostelijke Vechtplassen				
Wormer- en Jisperveld & Kalverpolder				
Polder Westzaan				
Eilandspolder				

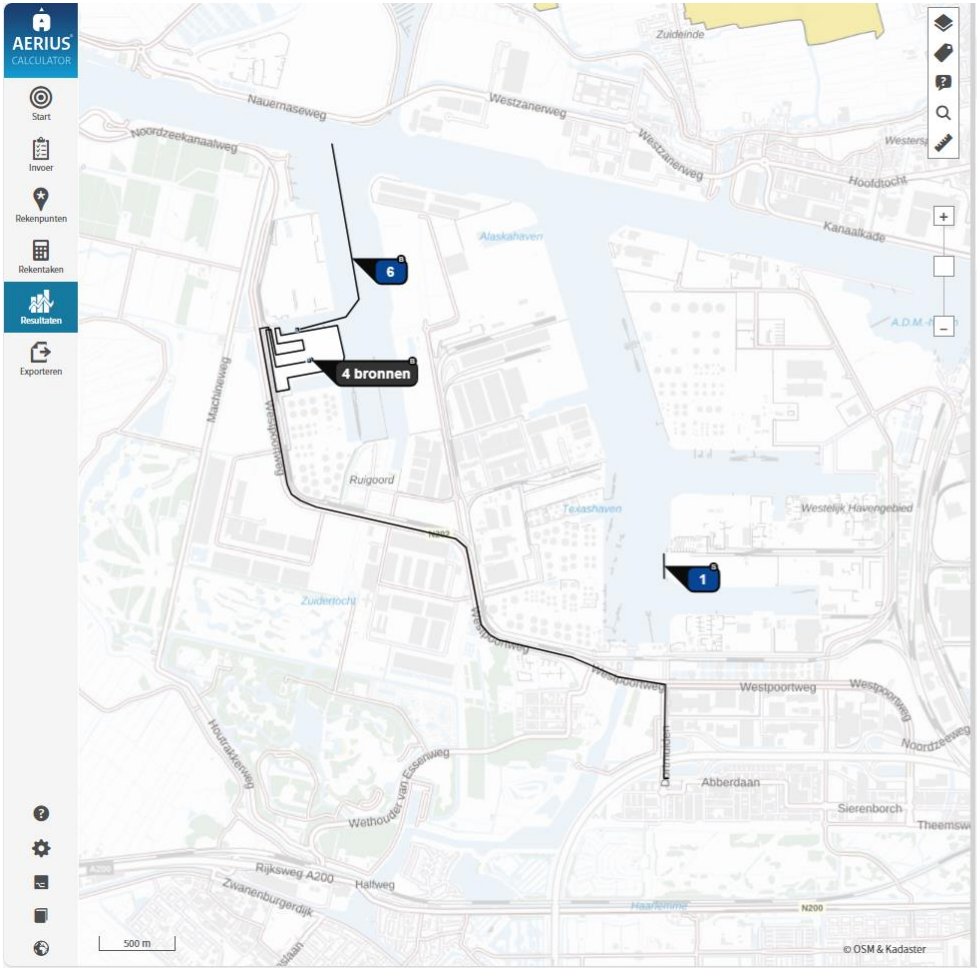

Rekentaak 1 - RL OMG-009618 AERIUS verschilberekening gebruiksfase met scheepvaart 15032024

Resultaten

Situatie	Resultaat	Stof	Weergave
Gebruiksfase Afrikahaven - Beoogd	Projectberekening	$NO_x + NH_3$	OwN2000-registratieset

Berekend (ha gekarteerd)	Hoogste totale depositie (mol N/ha/jr)	Met toename (ha gekarteerd)	Grootste toename (mol N/ha/jr)
3.160,18	4.271,77	132,85	0,02

Met afname (ha gekarteerd)	Grootste afname (mol N/ha/jr)
3.027,33	0,16

Depositieverdeling | Markers | Habitattypen

Habitattypen en maximale belasting

		Berekend (ha gekarteerd)	KDW (mol N/ha/jr)	Grootste toename (mol N/ha/jr)
Kennemerland-Zuid				
Noordhollands Duinreservaat				
Ilperveld, Varkensland, Oostzanerveld & Twiske				
Botshol				
H7140B	Overgangs- en trilvenen (veenmosrietlanden)	35,43	500,00	-
H91D0	Hoogveenbossen	15,55	1.786,00	-
H7210	Galigaanmoerassen	0,69	1.429,00	-
H6510A	Glanshaver- en vossenstaarthooilanden (glanshaver)	0,23	1.357,00	-
Naardermeer				
Oostelijke Vechtplassen				
Wormer- en Jisperveld & Kalverpolder				
Polder Westzaan				
Eilandspolder				

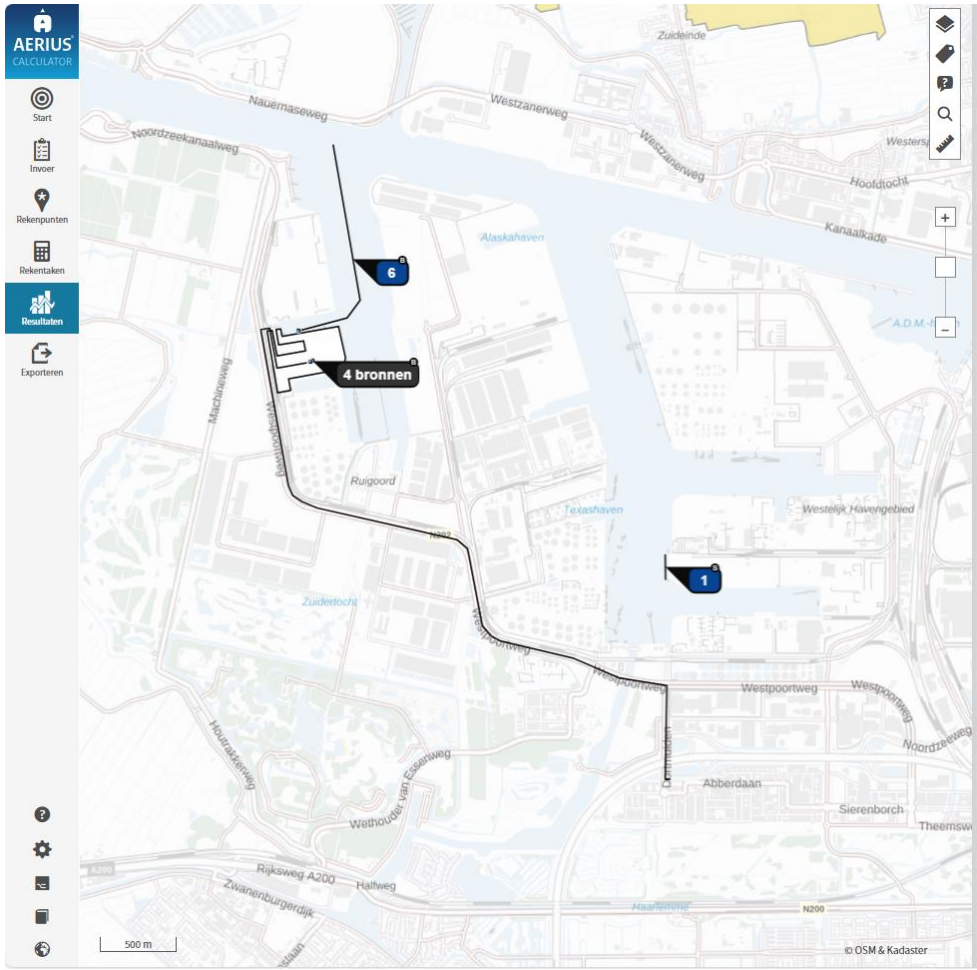

Rekentaak 1 - RL OMG-009618 AERIUS verschilberekening gebruiksfase met scheepvaart 15032024

Resultaten

Situatie	Resultaat	Stof	Weergave
Gebruiksfase Afrikahaven - Beoogd	Projectberekening	$NO_x + NH_3$	OwN2000-registratieset

Berekend (ha gekarteerd)	Hoogste totale depositie (mol N/ha/jr)	Met toename (ha gekarteerd)	Grootste toename (mol N/ha/jr)
3.160,18	4.271,77	132,85	0,02

Met afname (ha gekarteerd)	Grootste afname (mol N/ha/jr)
3.027,33	0,16

Depositieverdeling | Markers | Habitattypen

Habitattypen en maximale belasting

- Kennemerland-Zuid
- Noordhollands Duinreservaat
- IJperveld, Varkensland, Oostzanerveld & Twiske
- Botshol
- **Naardermeer**

		Berekend (ha gekarteerd)	KDW (mol N/ha/jr)	Grootste toename (mol N/ha/jr)
Lg05	Grote-zeggenmoeras	16,52	1.714,00	-
H7140B	Overgangs- en trilvenen (veenmosrietlanden)	9,34	500,00	-
H91D0	Hoogveenbossen	8,82	1.786,00	-
H3150baz	Meren met krabbenscheer en fonteinkruiden, buiten afgesloten zeearmen	2,84	2.143,00	-
H3140lv	Kranswierwateren, in laagveengebieden	1,33	2.143,00	-
H7140A	Overgangs- en trilvenen (trilvenen)	0,18	1.214,00	-
H4010B	Vochtige heiden (laagveengebied)	0,11	500,00	-
H9999:94	Habitattype onbekend/onzeker KDW op basis meest kritische relevante type (H3130;H4010B;H7140B).	0,06	500,00	-

- Oostelijke Vechtplassen
- Wormer- en Jisperveld & Kalverpolder
- Polder Westzaan
- Eilandspolder

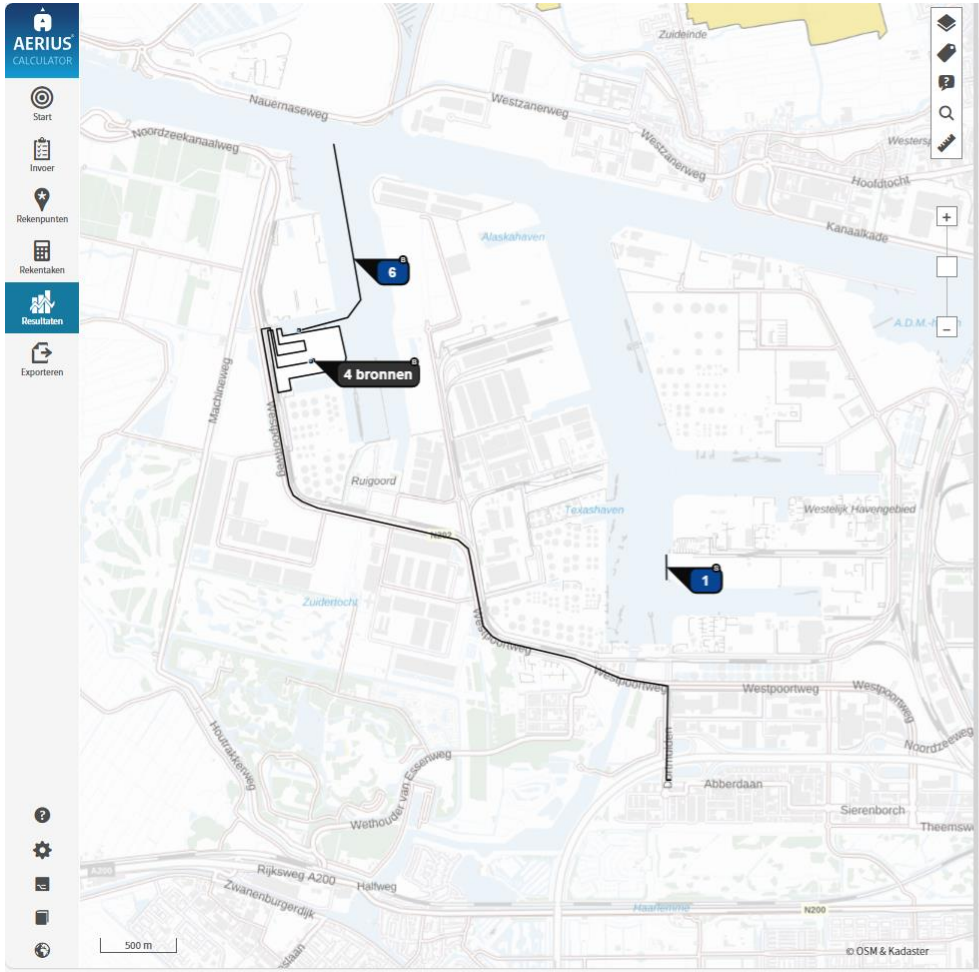

Rekentaak 1 - RL OMG-009618 AERIUS verschilberekening gebruiksfase met scheepvaart 15032024

Resultaten

Situatie	Resultaat	Stof	Weergave
Gebruiksfase Afrikahaven - Beoogd	Projectberekening	$NO_x + NH_3$	OwN2000-registratieset

Berekend (ha gekarteerd)	Hoogste totale depositie (mol N/ha/jr)	Met toename (ha gekarteerd)	Grootste toename (mol N/ha/jr)
3.160,18	4.271,77	132,85	0,02

Met afname (ha gekarteerd)	Grootste afname (mol N/ha/jr)
3.027,33	0,16

Depositieverdeling | Markers | Habitattypen

Habitattypen en maximale belasting

- Kennemerland-Zuid
- Noordhollands Duinreservaat
- Ilperveld, Varkensland, Oostzanerveld & Twiske
- Botshol
- Naardermeer
- **Oostelijke Vechtplassen**

		Berekend (ha gekarteerd)	KDW (mol N/ha/jr)	Grootste toename (mol N/ha/jr)
Lg05	Grote-zeggenmoeras	9,46	1.714,00	-
ZGH3140	Kranswierwateren	6,65	571,00	-
ZGH3150	Meren met krabbenscheer en fonteinkruiden, buiten afgesloten zeearmen	0,38	2.143,00	-
H3150baz	Meren met krabbenscheer en fonteinkruiden, buiten afgesloten zeearmen	0,21	2.143,00	-

- Wormer- en Jisperveld & Kalverpolder
- Polder Westzaan
- Eilandspolder

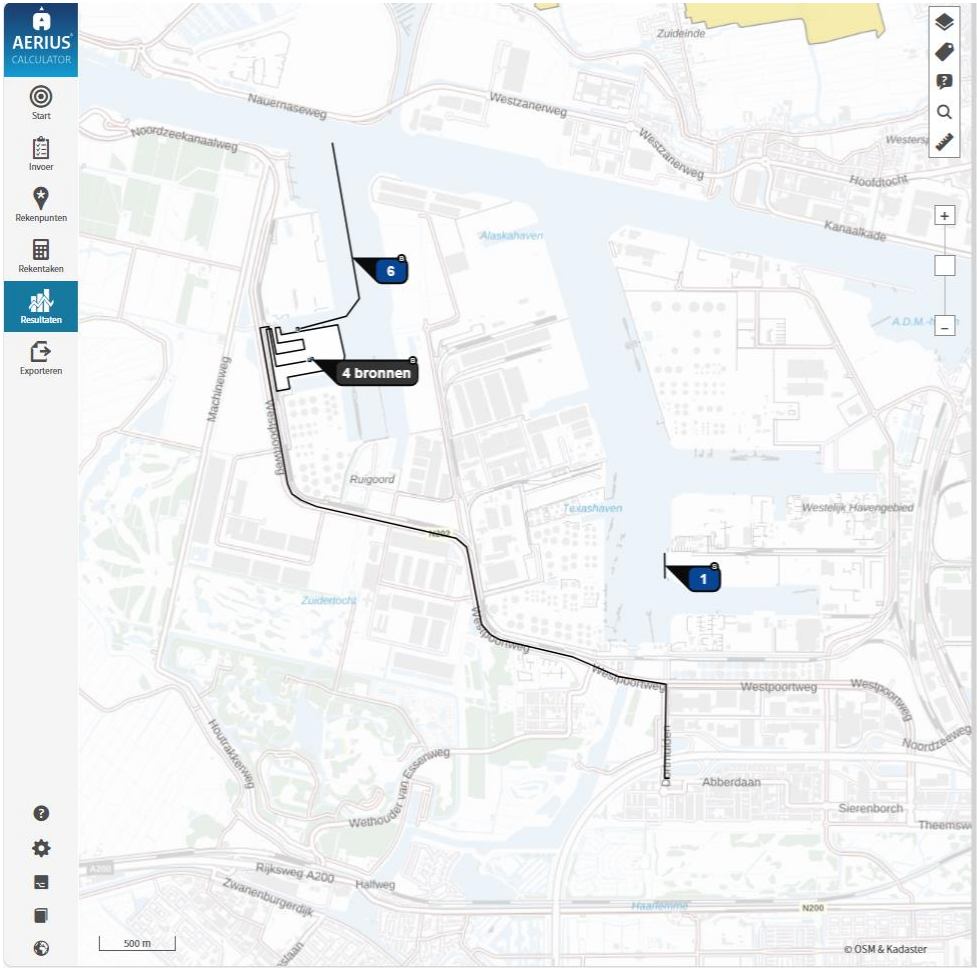

Rekentaak 1 - RL OMG-009618 AERIUS verschilberekening gebruiksfase met scheepvaart 15032024

Resultaten

Situatie	Resultaat	Stof	Weergave
Gebruiksfase Afrikahaven - Beoogd	Projectberekening	$NO_x + NH_3$	OwN2000-registratieset

Berekend (ha gekarteerd)	Hoogste totale depositie (mol N/ha/jr)	Met toename (ha gekarteerd)	Grootste toename (mol N/ha/jr)
3.160,18	4.271,77	132,85	0,02

Met afname (ha gekarteerd)	Grootste afname (mol N/ha/jr)
3.027,33	0,16

Depositieverdeling | Markers | Habitattypen

Habitattypen en maximale belasting

		Berekend (ha gekarteerd)	KDW (mol N/ha/jr)	Grootste toename (mol N/ha/jr)
Kennemerland-Zuid				
Noordhollands Duinreservaat				
Ilperveld, Varkensland, Oostzanerveld & Twiske				
Botshol				
Naardermeer				
Oostelijke Vechtplassen				
Wormer- en Jisperveld & Kalverpolder				
H7140B	Overgangs- en trilvenen (veenmosrietlanden)	14,32	500,00	-
H4010B	Vochtige heiden (laagveengebied)	1,02	500,00	-
H91D0	Hoogveenbossen	0,40	1.786,00	-
Polder Westzaan				
Eilandspolder				

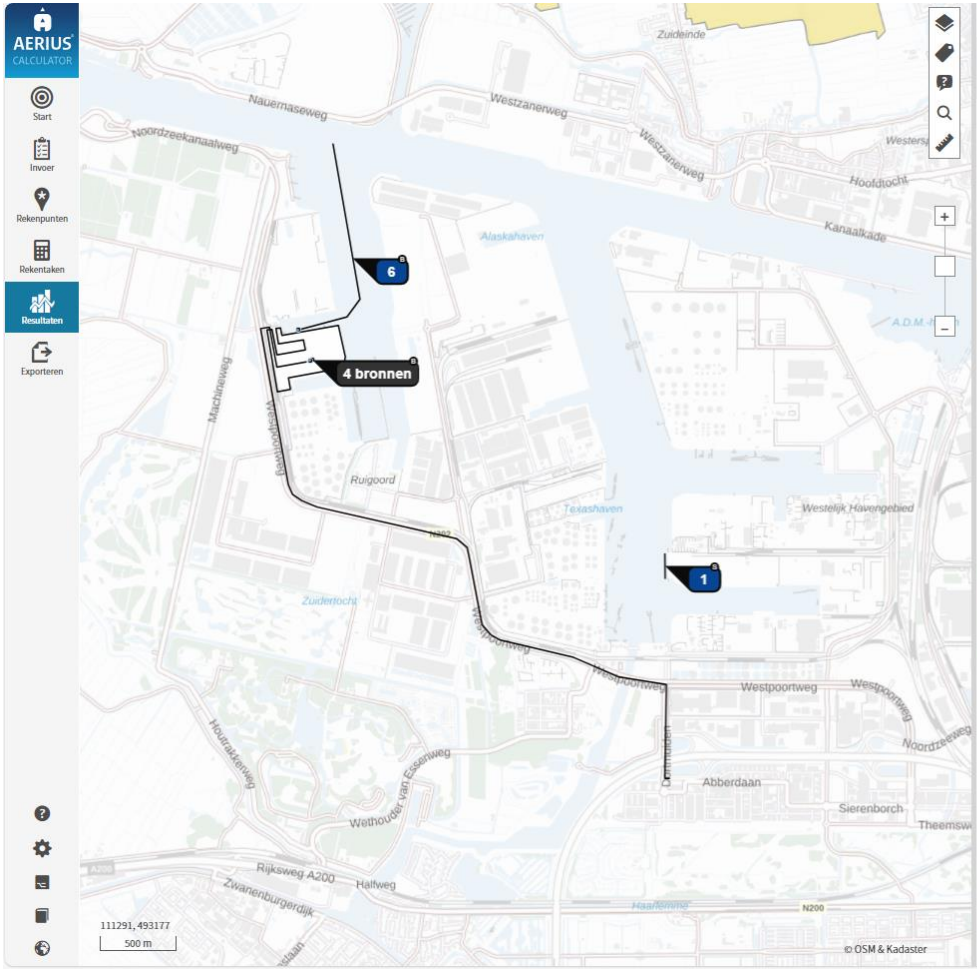

Rekentaak 1 - RL OMG-009618 AERIUS verschilberekening gebruiksfase met scheepvaart 15032024

Resultaten

Situatie	Resultaat	Stof	Weergave
Gebruiksfase Afrikahaven - Beoogd	Projectberekening	$NO_x + NH_3$	OwN2000-registratieset

Berekend (ha gekarteerd)	Hoogste totale depositie (mol N/ha/jr)	Met toename (ha gekarteerd)	Grootste toename (mol N/ha/jr)
3.160,18	4.271,77	132,85	0,02

Met afname (ha gekarteerd)	Grootste afname (mol N/ha/jr)
3.027,33	0,16

Depositieverdeling | Markers | Habitattypen

Habitattypen en maximale belasting

		Berekend (ha gekarteerd)	KDW (mol N/ha/jr)	Grootste toename (mol N/ha/jr)
Kennemerland-Zuid				
Noordhollands Duinreservaat				
Ilperveld, Varkensland, Oostzanerveld & Twiske				
Botshol				
Naardermeer				
Oostelijke Vechtplassen				
Wormer- en Jisperveld & Kalverpolder				
Polder Westzaan				
H7140B	Overgangs- en trilvenen (veenmosrietlanden)	14,02	500,00	-
H91D0	Hoogveenbossen	0,66	1.786,00	-
ZGH7140B	Overgangs- en trilvenen (veenmosrietlanden)	0,09	500,00	-
H4010B	Vochtige heiden (laagveengebied)	0,09	500,00	-
Eilandspolder				

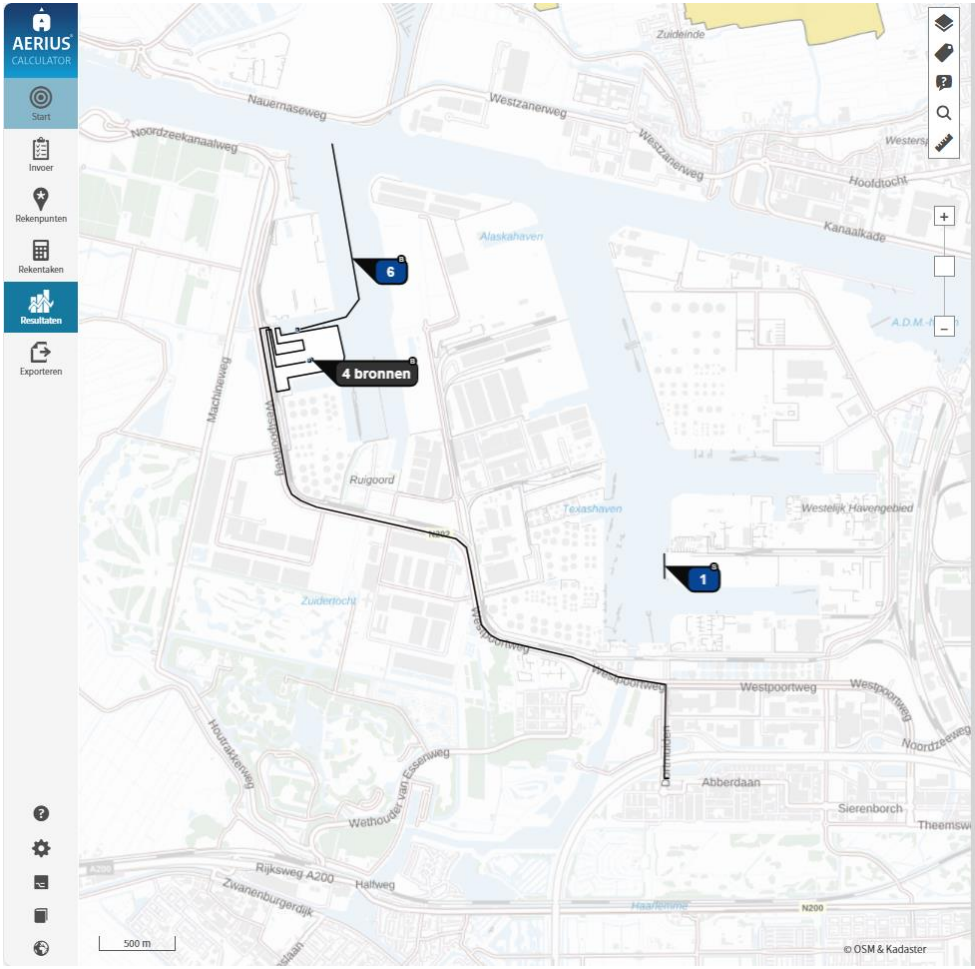

Rekentaak 1 - RL OMG-009618 AERIUS verschilberekening gebruiksfase met scheepvaart 15032024

Resultaten

Situatie	Resultaat	Stof	Weergave
Gebruiksfase Afrikahaven - Beoogd	Projectberekening	$NO_x + NH_3$	OwN2000-registratieset

Berekend (ha gekarteerd)	Hoogste totale depositie (mol N/ha/jr)	Met toename (ha gekarteerd)	Grootste toename (mol N/ha/jr)
3.160,18	4.271,77	132,85	0,02

Met afname (ha gekarteerd)	Grootste afname (mol N/ha/jr)
3.027,33	0,16

Depositieverdeling | Markers | Habitattypen

Habitattypen en maximale belasting

	Berekend (ha gekarteerd)	KDW (mol N/ha/jr)	Grootste toename (mol N/ha/jr)
Kennemerland-Zuid			
Noordhollands Duinreservaat			
Ilperveld, Varkensland, Oostzanerveld & Twiske			
Botshol			
Naardermeer			
Oostelijke Vechtplassen			
Wormer- en Jisperveld & Kalverpolder			
Polder Westzaan			
Eilandspolder			
H7140B Overgangs- en trilvenen (veenmosrietlanden)	0,21	500,00	-

AERIUS-verschilberekening aanlegfase met kenmerk RoS21o2oafi9

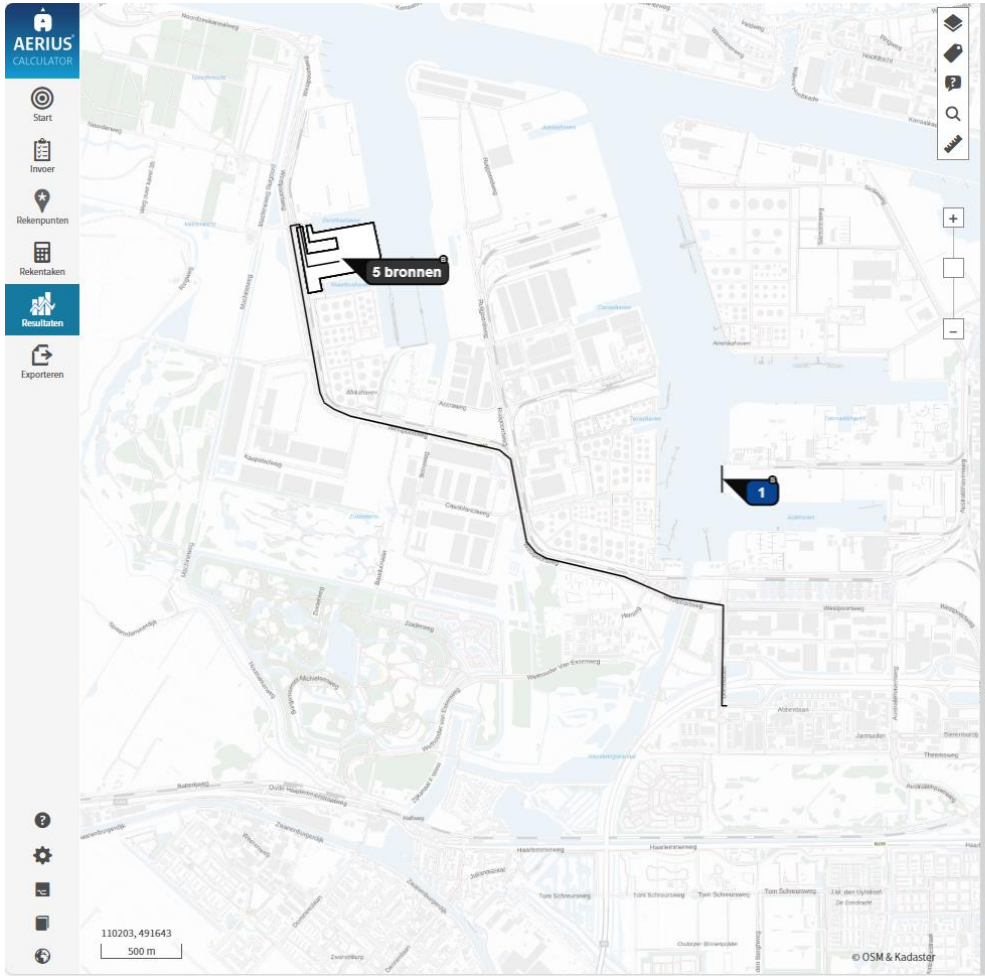

Situatie	Resultaat	Stof	Weergave
Bouwfase - Beoogd	Projectberekening	$NO_x + NH_3$	OwN2000-registratieset

Berekend (ha gekarteerd)	Hoogste totale depositie (mol N/ha/jr)	Met toename (ha gekarteerd)	Grootste toename (mol N/ha/jr)
4.827,56	4.271,75	23,14	0,01

Met afname (ha gekarteerd)	Grootste afname (mol N/ha/jr)
4.804,43	0,28

Depositieverdeling | Markers | Habitattypen

Habitattypen en maximale belasting		Berekend (ha gekarteerd)	KDW (mol N/ha/jr)	Grootste toename (mol N/ha/jr)
Kennemerland-Zuid				
H2130B	Grijze duinen (kalkarm)	631,36	929,00	0,01
H2160	Duindoornstruwelen	567,04	2.000,00	0,01
H2130A	Grijze duinen (kalkrijk)	524,64	1.071,00	0,01
H2180A	Duinbossen (droog), berken-eikenbos	470,27	1.071,00	0,01
H2180C	Duinbossen (binnenduinrand)	266,07	1.786,00	0,01
Lg12	Zoom, mantel en droog struweel van de duinen	22,74	1.643,00	0,01
H2170	Kruipwilgstruwelen	0,52	2.286,00	0,01
H2180Ao	Duinbossen (droog), overig	593,98	1.071,00	-
H2180B	Duinbossen (vochtig)	26,82	2.214,00	-
H2190B	Vochtige duinvalleien (kalkrijk)	20,94	1.429,00	-
H2180Abe	Duinbossen (droog), berken-eikenbos	17,42	1.071,00	-
ZGH2130B	Grijze duinen (kalkarm)	9,42	929,00	-
H2120	Witte duinen	8,94	1.429,00	-
H2190Ae	Vochtige duinvalleien (open water), (matig) eutrofe vormen	6,26	2.143,00	-
H2190Aom	Vochtige duinvalleien (open water), oligo- tot mesotrofe vormen	5,87	1.000,00	-
H2150	Duinheiden met struikhei	4,81	857,00	-
ZGH2130A	Grijze duinen (kalkrijk)	3,09	1.071,00	-
ZGH2180Ao	Duinbossen (droog), overig	2,75	1.071,00	-
H9999:88	Habitattype onbekend/onzeker KDW op basis meest kritische relevante type (H2130C).	1,91	786,00	-
H2190C	Vochtige duinvalleien (ontkalkt)	1,37	1.071,00	-
H2130C	Grijze duinen (heischraal)	1,29	786,00	-
H2190A	Vochtige duinvalleien (open water)	0,56	1.000,00	-
ZGH2160	Duindoornstruwelen	0,33	2.000,00	-
ZGH2180C	Duinbossen (binnenduinrand)	0,16	1.786,00	-
H2110	Embryonale duinen	0,00	1.429,00	-

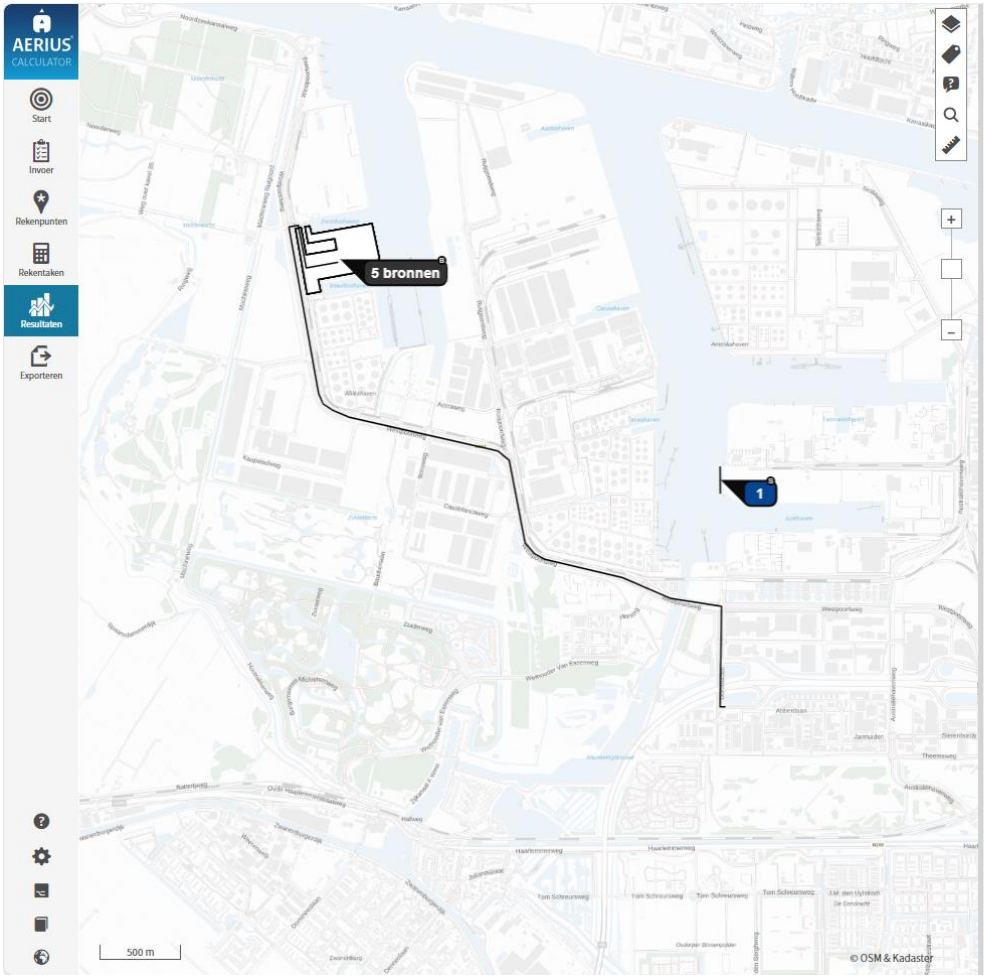

Rekentaak 1 - RL OMG-009618 AERIUS verschilberekening 20240116 Bouwfase RoS21o2oafl9

Resultaten

Situatie	Resultaat	Stof	Weergave
Bouwfase - Beoogd	Projectberekening	$NO_x + NH_3$	OwN2000-registratieset

Berekend (ha gekarteerd)	Hoogste totale depositie (mol N/ha/jr)	Met toename (ha gekarteerd)	Grootste toename (mol N/ha/jr)
4.827,56	4.271,75	23,14	0,01

Met afname (ha gekarteerd)	Grootste afname (mol N/ha/jr)
4.804,43	0,28

Depositieverdeling | Markers | Habitattypen

Habitattypen en maximale belasting		Berekend (ha gekarteerd)	KDW (mol N/ha/jr)	Grootste toename (mol N/ha/jr)
Kennemerland-Zuid				
Noordhollands Duinreservaat				
H2180A	Duinbossen (droog), berken-eikenbos	506,40	1.071,00	0,01
H2130A	Grijze duinen (kalkrijk)	284,43	1.071,00	0,01
H2180C	Duinbossen (binnenduinrand)	247,32	1.786,00	0,01
H2160	Duindoornstruwelen	189,99	2.000,00	0,01
H2130B	Grijze duinen (kalkarm)	125,77	929,00	0,01
H2120	Witte duinen	18,76	1.429,00	0,01
H2180B	Duinbossen (vochtig)	4,52	2.214,00	0,01
H2190B	Vochtige duinvalleien (kalkrijk)	21,28	1.429,00	-
Lg12	Zoom, mantel en droog struweel van de duinen	20,46	1.643,00	-
H2190A	Vochtige duinvalleien (open water)	8,33	1.000,00	-
H2170	Kruipwilgstruwelen	4,48	2.286,00	-
H2130C	Grijze duinen (heischraal)	4,27	786,00	-
ZGH2180A	Duinbossen (droog), berken-eikenbos	1,88	1.071,00	-
H6410	Blauwgraslanden	0,74	786,00	-
ZGH2180C	Duinbossen (binnenduinrand)	0,57	1.786,00	-
H2140A	Duinheiden met kraaihei (vochtig)	0,36	857,00	-
H2150	Duinheiden met struikhei	0,24	857,00	-
H2190C	Vochtige duinvalleien (ontkalkt)	0,17	1.071,00	-
H2140B	Duinheiden met kraaihei (droog)	0,01	857,00	-
H2110	Embryonale duinen	0,01	1.429,00	-
Ilperveld, Varkensland, Oostzanerveld & Twiske				
Botshol				

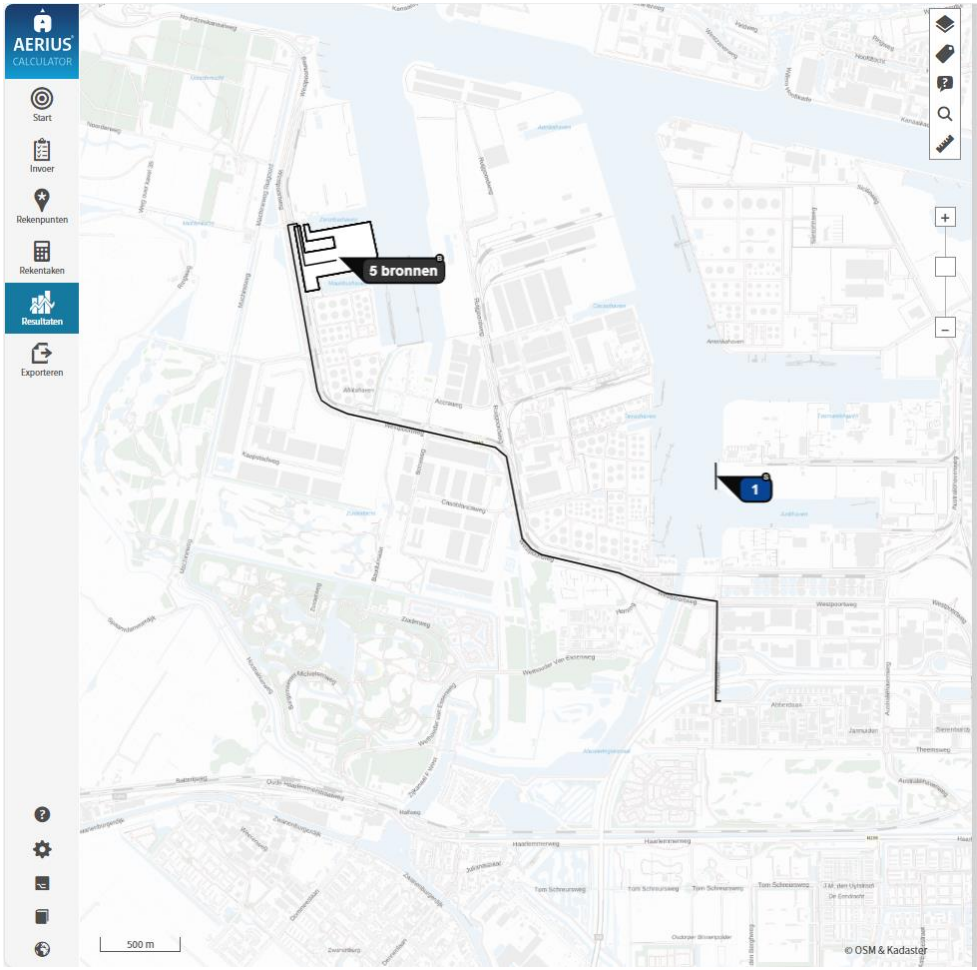

Rekentaak 1 - RL OMG-009618 AERIUS verschilberekening 20240116 Bouwfase RoS21o2oafl9

Resultaten

Situatie	Resultaat	Stof	Weergave
Bouwfase - Beoogd	Projectberekening	$NO_x + NH_3$	OwN2000-registratieset

Berekend (ha gekarteerd)	Hoogste totale depositie (mol N/ha/jr)	Met toename (ha gekarteerd)	Grootste toename (mol N/ha/jr)
4.827,56	4.271,75	23,14	0,01

Met afname (ha gekarteerd)	Grootste afname (mol N/ha/jr)
4.804,43	0,28

Depositieverdeling | Markers | Habitattypen

Habitattypen en maximale belasting

		Berekend (ha gekarteerd)	KDW (mol N/ha/jr)	Grootste toename (mol N/ha/jr)
Kennemerland-Zuid				
Noordhollands Duinreservaat				
Ilperveld, Varkensland, Oostzanerveld & Twiske				
H7140B	Overgangs- en trilvenen (veenmosrietlanden)	52,77	500,00	-
H91D0	Hoogveenbossen	5,83	1.786,00	-
H4010B	Vochtige heiden (laagveengebied)	0,58	500,00	-
ZGH7140B	Overgangs- en trilvenen (veenmosrietlanden)	0,37	500,00	-
ZGH3140lv	Kranswierwateren, in laagveengebieden	0,12	2.143,00	-
H3140lv	Kranswierwateren, in laagveengebieden	0,03	2.143,00	-
Botshol				
Naardermeer				
Oostelijke Vechtplassen				
Wormer- en Jisperveld & Kalverpolder				
Polder Westzaan				
Eilandspolder				

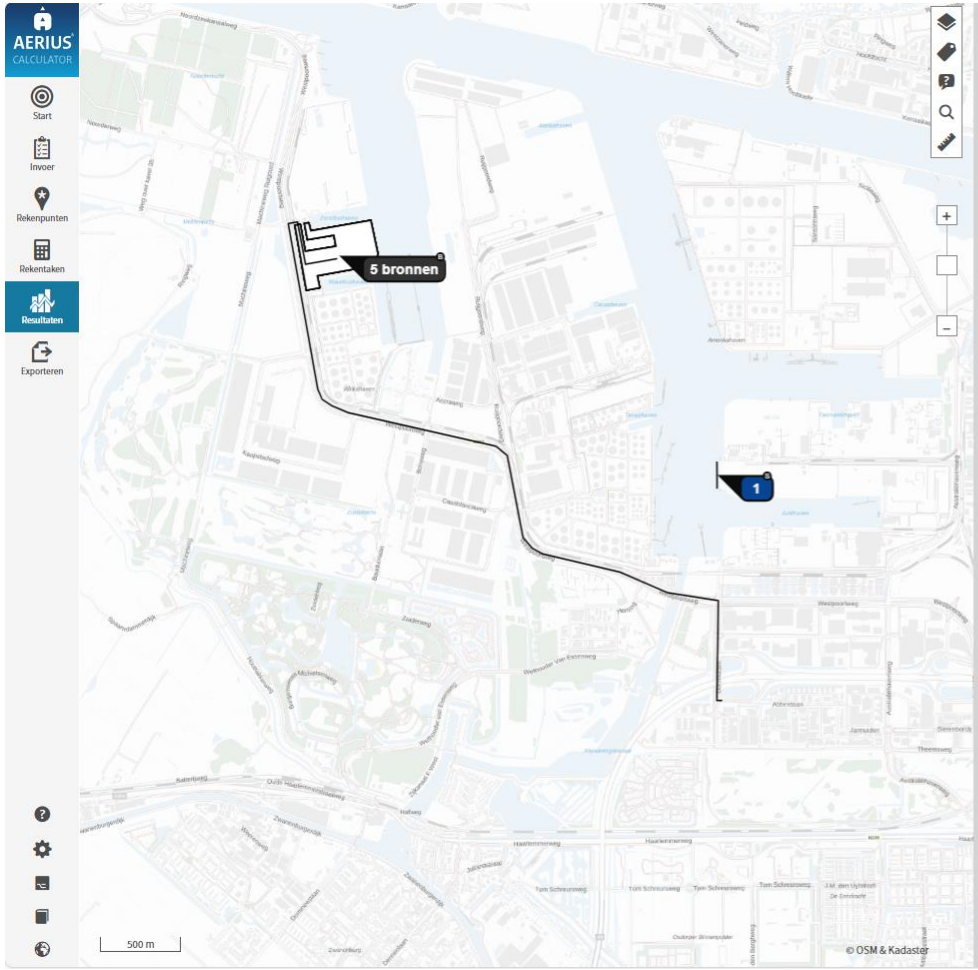

Rekentaak 1 - RL OMG-009618 AERIUS verschilberekening 20240116 Bouwfase RoS21o2oafl9

Resultaten

Situatie	Resultaat	Stof	Weergave
Bouwfase - Beoogd	Projectberekening	$NO_x + NH_3$	OwN2000-registratieset

Berekend (ha gekarteerd)	Hoogste totale depositie (mol N/ha/jr)	Met toename (ha gekarteerd)	Grootste toename (mol N/ha/jr)
4.827,56	4.271,75	23,14	0,01

Met afname (ha gekarteerd)	Grootste afname (mol N/ha/jr)
4.804,43	0,28

Depositieverdeling | Markers | Habitattypen

Habitattypen en maximale belasting

		Berekend (ha gekarteerd)	KDW (mol N/ha/jr)	Grootste toename (mol N/ha/jr)
Kennemerland-Zuid				
Noordhollands Duinreservaat				
Ilperveld, Varkensland, Oostzanerveld & Twiske				
Botshol				
H7140B	Overgangs- en trilvenen (veenmosrietlanden)	35,43	500,00	-
H91D0	Hoogveenbossen	15,55	1.786,00	-
H7210	Galigaanmoerassen	0,69	1.429,00	-
H6510A	Glanshaver- en vossenstaarthooilanden (glanshaver)	0,23	1.357,00	-
Naardermeer				
Oostelijke Vechtplassen				
Wormer- en Jisperveld & Kalverpolder				
Polder Westzaan				
Eilandspolder				

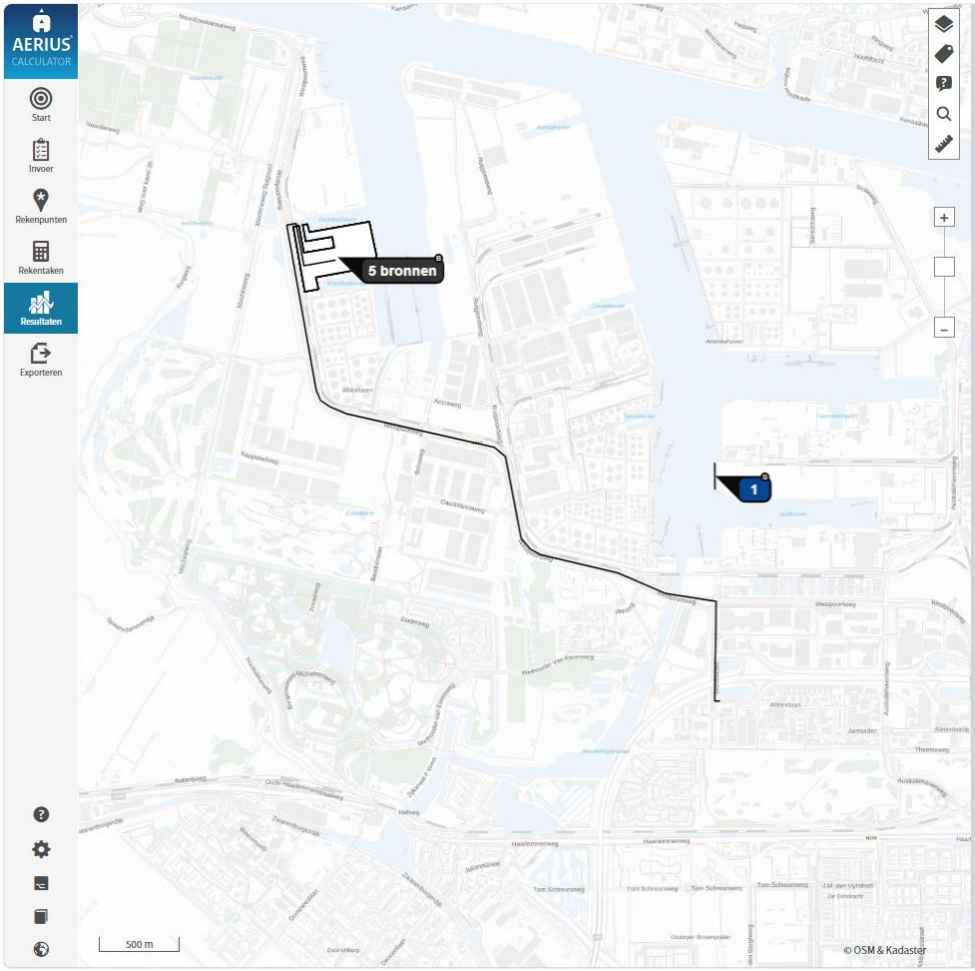

Rekentaak 1 - RL OMG-009618 AERIUS verschilberekening 20240116 Bouwfase RoS21o20af9

Resultaten

Situatie	Resultaat	Stof	Weergave
Bouwfase - Beoogd	Projectberekening	$NO_x + NH_3$	OwN2000-registratieset

Berekend (ha gekarteerd)	Hoogste totale depositie (mol N/ha/jr)	Met toename (ha gekarteerd)	Grootste toename (mol N/ha/jr)
4.827,56	4.271,75	23,14	0,01

Met afname (ha gekarteerd)	Grootste afname (mol N/ha/jr)
4.804,43	0,28

Depositieverdeling | Markers | Habitattypen

Habitattypen en maximale belasting

Berekend (ha gekarteerd) | KDW (mol N/ha/jr) | Grootste toename (mol N/ha/jr)

- Kennemerland-Zuid
- Noordhollands Duinreservaat
- Ilperveld, Varkensland, Oostzanerveld & Twiske
- Botshol
- **Naardermeer**

Lg05	Grote-zeggenmoeras	16,52	1.714,00	-
H7140B	Overgangs- en trilvenen (veenmosrietlanden)	9,34	500,00	-
H91D0	Hoogveenbossen	8,82	1.786,00	-
H3150baz	Meren met krabbenscheer en fonteinkruiden, buiten afgesloten zeearmen	2,84	2.143,00	-
H3140lv	Kranswierwateren, in laagveengebieden	1,33	2.143,00	-
H7140A	Overgangs- en trilvenen (trilvenen)	0,18	1.214,00	-
H4010B	Vochtige heiden (laagveengebied)	0,11	500,00	-
H9999:94	Habitattype onbekend/onzeker KDW op basis meest kritische relevante type (H3130;H4010B;H7140B).	0,06	500,00	-

- Oostelijke Vechtplassen
- Wormer- en Jisperveld & Kalverpolder
- Polder Westzaan
- Eilandspolder

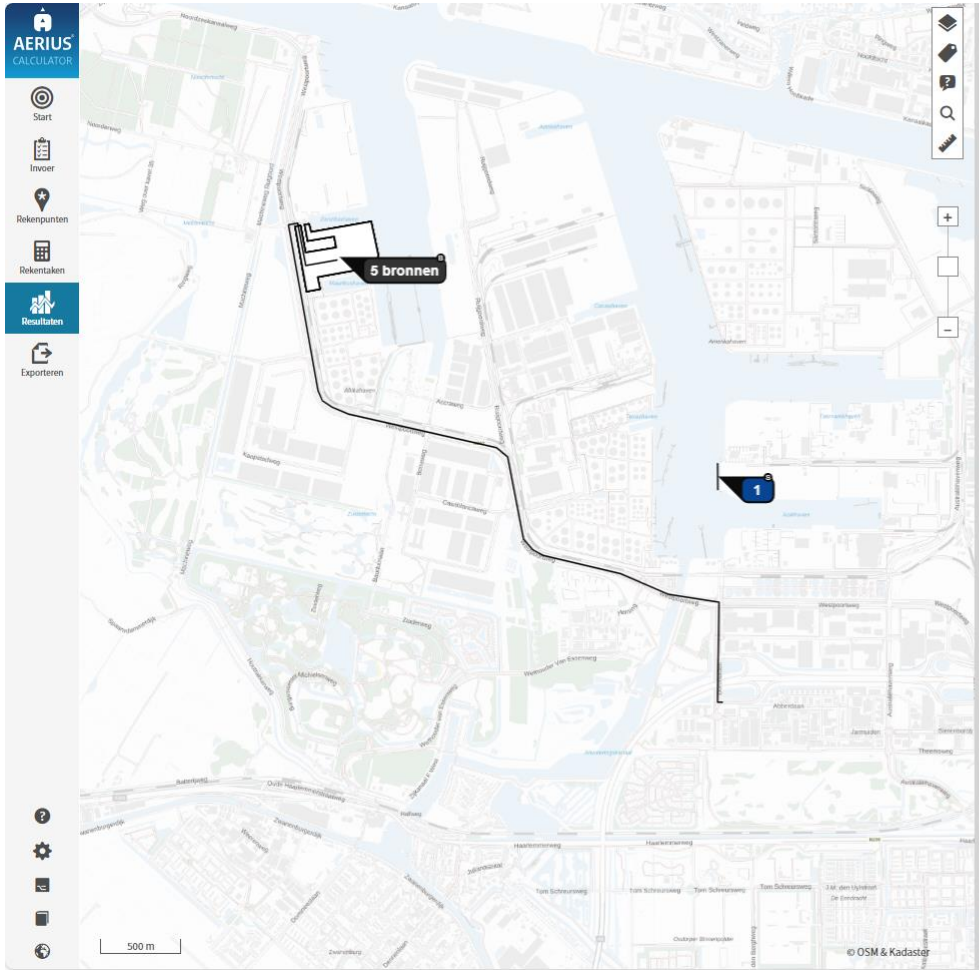

Rekentaak 1 - RL OMG-009618 AERIUS verschilberekening 20240116 Bouwfase RoS21o2oafl9

Resultaten

Situatie	Resultaat	Stof	Weergave
Bouwfase - Beoogd	Projectberekening	$NO_x + NH_3$	OwN2000-registratieset

Berekend (ha gekarteerd)	Hoogste totale depositie (mol N/ha/jr)	Met toename (ha gekarteerd)	Grootste toename (mol N/ha/jr)
4.827,56	4.271,75	23,14	0,01

Met afname (ha gekarteerd)	Grootste afname (mol N/ha/jr)
4.804,43	0,28

Depositieverdeling | Markers | Habitattypen

Habitattypen en maximale belasting

	Berekend (ha gekarteerd)	KDW (mol N/ha/jr)	Grootste toename (mol N/ha/jr)
Kennemerland-Zuid			
Noordhollands Duinreservaat			
Ilperveld, Varkensland, Oostzanerveld & Twiske			
Botshol			
Naardermeer			
Oostelijke Vechtplassen			
Lg05 – Grote-zeggenmoeras	9,46	1.714,00	-
ZGH3140 – Kranswierwateren	6,65	571,00	-
ZGH3150 – Meren met krabbenscheer en fonteinkruiden, buiten afgesloten zeearmen	0,38	2.143,00	-
H3150baz – Meren met krabbenscheer en fonteinkruiden, buiten afgesloten zeearmen	0,21	2.143,00	-
Wormer- en Jisperveld & Kalverpolder			
Polder Westzaan			
Eilandspolder			

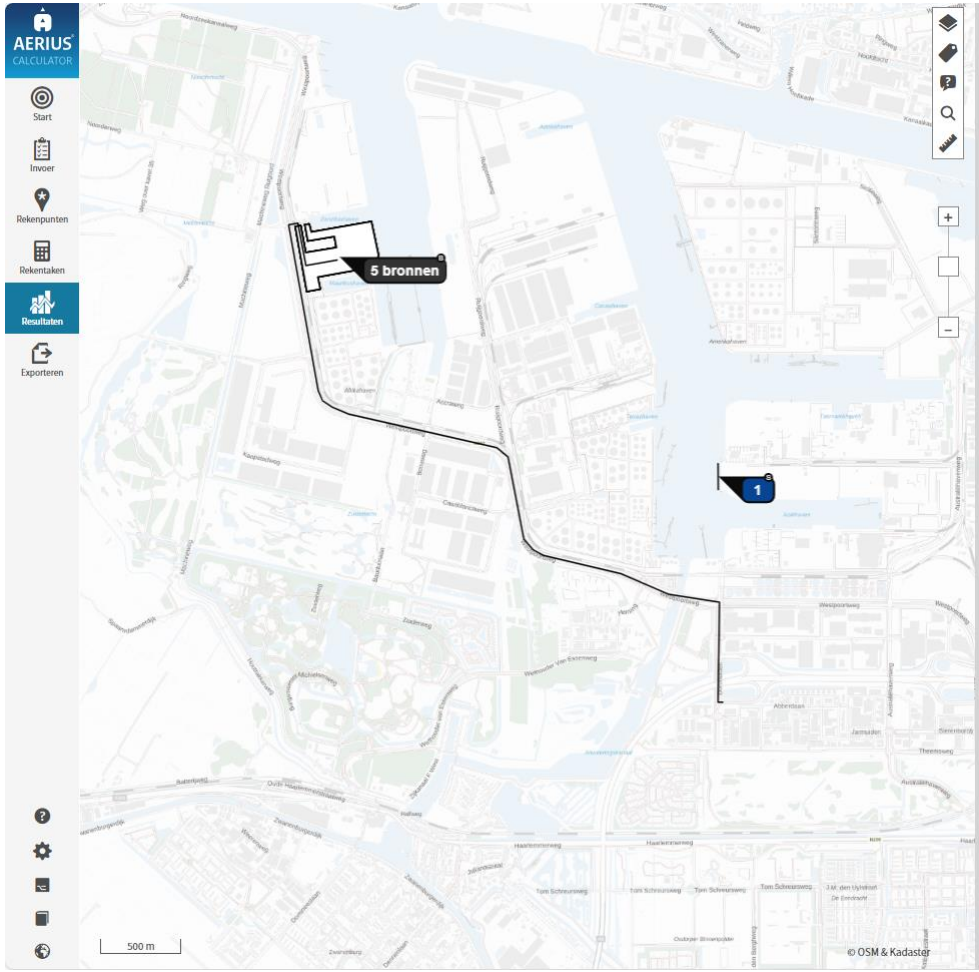

Rekentaak 1 - RL OMG-009618 AERIUS verschilberekening 20240116 Bouwfase RoS21o2oafl9

Resultaten

Situatie	Resultaat	Stof	Weergave
Bouwfase - Beoogd	Projectberekening	$NO_x + NH_3$	OwN2000-registratieset

Berekend (ha gekarteerd)	Hoogste totale depositie (mol N/ha/jr)	Met toename (ha gekarteerd)	Grootste toename (mol N/ha/jr)
4.827,56	4.271,75	23,14	0,01

Met afname (ha gekarteerd)	Grootste afname (mol N/ha/jr)
4.804,43	0,28

Depositieverdeling | Markers | Habitattypen

Habitattypen en maximale belasting

		Berekend (ha gekarteerd)	KDW (mol N/ha/jr)	Grootste toename (mol N/ha/jr)
Kennemerland-Zuid				
Noordhollands Duinreservaat				
Ilperveld, Varkensland, Oostzanerveld & Twiske				
Botshol				
Naardermeer				
Oostelijke Vechtplassen				
Wormer- en Jisperveld & Kalverpolder				
H7140B	Overgangs- en trilvenen (veenmosrietlanden)	14,32	500,00	-
H4010B	Vochtige heiden (laagveengebied)	1,02	500,00	-
H91D0	Hoogveenbossen	0,40	1.786,00	-
Polder Westzaan				
Eilandspolder				

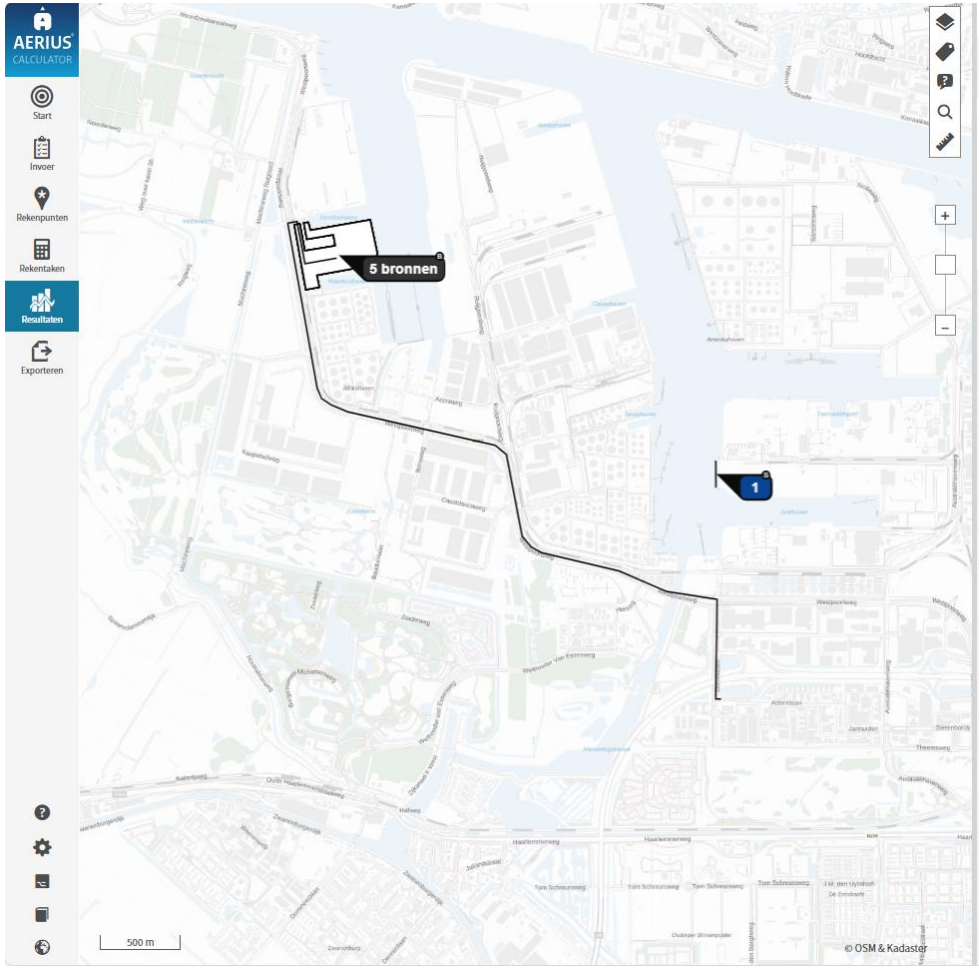

Rekentaak 1 - RL OMG-009618 AERIUS verschilberekening 20240116 Bouwfase RoS21o2oaf9

Resultaten

Situatie	Resultaat	Stof	Weergave
Bouwfase - Beoogd	Projectberekening	$NO_x + NH_3$	OwN2000-registratieset

Berekend (ha gekarteerd)	Hoogste totale depositie (mol N/ha/jr)	Met toename (ha gekarteerd)	Grootste toename (mol N/ha/jr)
4.827,56	4.271,75	23,14	0,01

Met afname (ha gekarteerd)	Grootste afname (mol N/ha/jr)
4.804,43	0,28

Depositieverdeling | Markers | Habitattypen

Habitattypen en maximale belasting

	Berekend (ha gekarteerd)	KDW (mol N/ha/jr)	Grootste toename (mol N/ha/jr)
Kennemerland-Zuid			
Noordhollands Duinreservaat			
Ilperveld, Varkensland, Oostzanerveld & Twiske			
Botshol			
Naardermeer			
Oostelijke Vechtplassen			
Wormer- en Jisperveld & Kalverpolder			
Polder Westzaan			
H7140B Overgangs- en trilvenen (veenmosrietlanden)	14,70	500,00	-
H91D0 Hoogveenbossen	0,66	1.786,00	-
ZGH7140B Overgangs- en trilvenen (veenmosrietlanden)	0,09	500,00	-
H4010B Vochtige heiden (laagveengebied)	0,09	500,00	-
Eilandspolder			

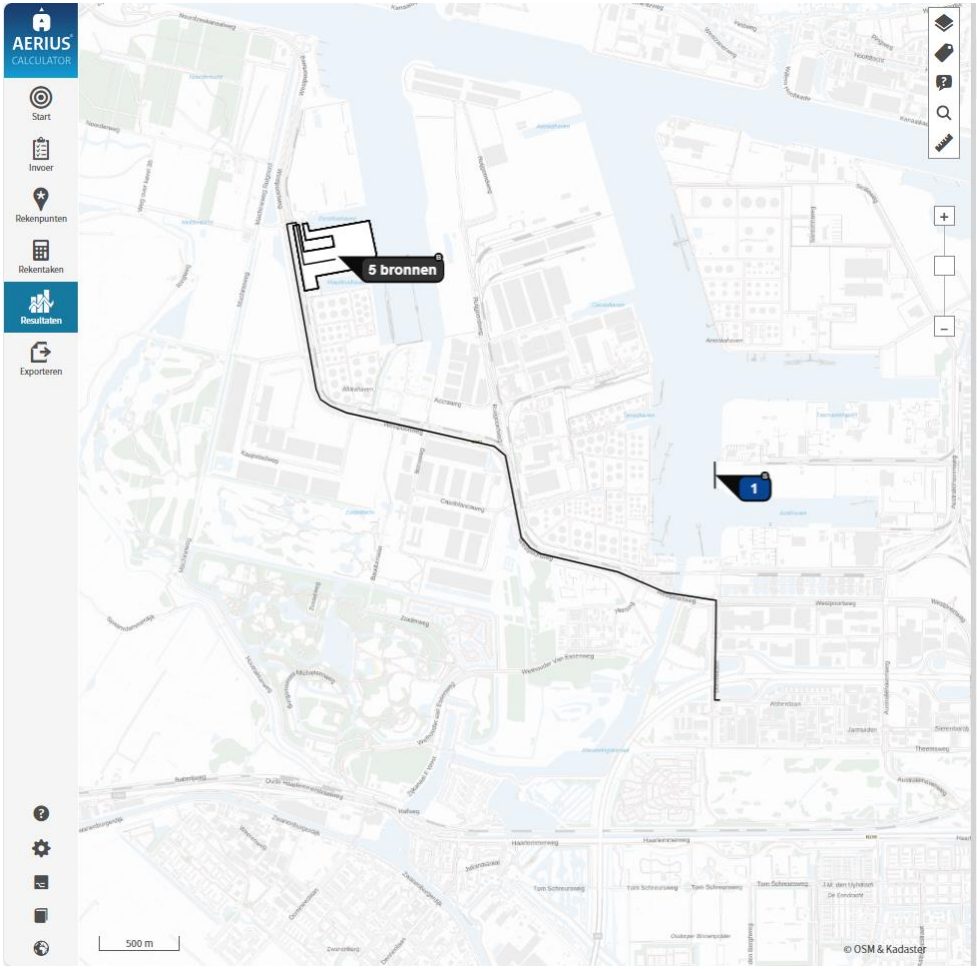

Rekentaak 1 - RL OMG-009618 AERIUS verschilberekening 20240116 Bouwfase RoS21o2oafl9

Resultaten

Situatie	Resultaat	Stof	Weergave
Bouwfase - Beoogd	Projectberekening	$NO_x + NH_3$	OwN2000-registratieset

Berekend (ha gekarteerd)	Hoogste totale depositie (mol N/ha/jr)	Met toename (ha gekarteerd)	Grootste toename (mol N/ha/jr)
4.827,56	4.271,75	23,14	0,01

Met afname (ha gekarteerd)	Grootste afname (mol N/ha/jr)
4.804,43	0,28

Depositieverdeling | Markers | Habitattypen

Habitattypen en maximale belasting

		Berekend (ha gekarteerd)	KDW (mol N/ha/jr)	Grootste toename (mol N/ha/jr)
Kennemerland-Zuid				
Noordhollands Duinreservaat				
Ilperveld, Varkensland, Oostzanerveld & Twiske				
Botshol				
Naardermeer				
Oostelijke Vechtplassen				
Wormer- en Jisperveld & Kalverpolder				
Polder Westzaan				
Eilandspolder				
H7140B	Overgangs- en trilvenen (veenmosrietlanden)	0,21	500,00	-