

# Watervergunning

Ons kenmerk: 0539143424

OLO nummer: 7991499

Indieningsdatum: 22 augustus 2023

Gemachtigde: De Wolf groentechniek in Helmond

Aanvullende gegevens: ja, ontvangen op 5 december 2023. Termijn verlengd met 28 dagen.

Beslistermijn verlengd: ja, op 17 oktober 2023 met 6 weken

## Inleiding

Het dagelijks bestuur van Waterschap De Dommel heeft een aanvraag ontvangen voor een watervergunning. Het gaat om de herinrichting van Sportpark Stokeind aan de Molenstraat in Moergestel. Hierbij wordt er drainage vervangen/aangelegd, een uitstroomvoorziening verplaatst en een hekwerk geplaatst.

## Besluit

Op basis van de Waterwet, het Waterbesluit, de Waterregeling, Keur Waterschap de Dommel 2015, de Algemene wet bestuursrecht, de aanvraag en de hieronder beschreven redenen besluit het dagelijks bestuur:

De gevraagde vergunning als bedoeld in artikel 3.8 van de Keur Waterschap De Dommel 2015 te verlenen aan de gemeente Oisterwijk, De Lind 44, 5060 GA in Oisterwijk.

De vergunning gaat over het vervangen en aanleggen van peilgestuurde drainage op het sportpark Stokeind aan de Molenstraat in Moergestel. Dit is op de percelen kadastraal bekend als gemeente Moergestel, sectie B, nummers 3470 en 3473.

## Voorschriften

### Algemeen

1. Minstens 5 dagen voordat met de werkzaamheden wordt begonnen, moet dit per e-mail of antwoordkaart worden gemeld bij Waterschap De Dommel via [handhaving@dommel.nl](mailto:handhaving@dommel.nl) onder vermelding van het kenmerk van dit besluit.
2. De vergunninghouder richt, na een handeling of bij aanleg en/of na verwijdering van het kunstwerk of ander object, het oppervlaktewaterlichaam en/of beschermingszone in conform de afmetingen van de naastgelegen waterbodembodem, taluds en het aansluitend profiel boven- en benedenstrooms (b-water, aa-water) of zoals deze zijn vastgelegd in de legger (a-water).
3. Het vergunde moet zo worden uitgevoerd dat het tijdens de uitvoering geen belemmering geeft voor de waterafvoer van de aangrenzende/omliggende percelen. De waterafvoer moet te allen tijde gewaarborgd blijven.
4. Bij rechtsopvolging moet de nieuwe vergunninghouder dit schriftelijk melden aan het dagelijks bestuur van het Waterschap De Dommel. Dit kan via [vergunningen@dommel.nl](mailto:vergunningen@dommel.nl).

### Peilafwijkingen in een oppervlaktewaterlichaam, waaronder begrepen onderbemaling (Stuw)

5. Voor het behalen van de hydrologische stand still moet er een stuw worden geplaatst met een vaste stuwhoogte van 9,95 +NAP.
6. De stuw wordt geplaatst volgens de tekening met nummer 'Herinrichting sportpark Stokeind, onderdeel Situatietekening nieuw – Groot onderhoud, tekeningnummer 2023-0850, versie 6 van 22-08-2023'.
7. Instandhouding van de stuw -het bouwkundig onderhoud- is voor de vergunninghouder.

### Drainage

8. De drainage wordt aangelegd conform tekeningen 'Peilgestuurde drainage sportveld 1 SV Audacia Sportpark Stokeind' en 'Peilgestuurde drainage sportveld 2 SV Audacia Sportpark Stokeind' en de tekening 'Herinrichting sportpark Stokeind, onderdeel Situatietekening nieuw – Groot onderhoud, tekeningnummer 2023-0850, versie 6 van 22-08-2023'.
9. De verzamelputten moeten te allen tijde goed toegankelijk en bereikbaar zijn voor het waterschap.

## Aanvraag

De aanvraag bevat alle gegevens die nodig zijn om een besluit te kunnen nemen. Het is een vergunningaanvraag als bedoeld in hoofdstuk 6 van de Waterwet. Voor deze activiteit(en) is volgens de Keur Waterschap De Dommel 2015 een vergunning nodig. De aanvraag gaat over het vervangen/aanleggen van peilgestuurde drainage het verplaatsen van een uitstroomvoorziening, het plaatsen van een hekwerk en het aanbrengen van een vaste stuw. De werkzaamheden vinden plaats in verband met de herinrichting van Sportpark Stokeind aan de Molenstraat in Moergestel.

## Toetsing

### Wettelijk kader

De Waterwet omschrijft in de artikelen 2.1 en 6.11 het toetsingskader voor de beslissing op de aanvraag. In artikel 2.1 staan de doelstellingen die belangrijk zijn bij de uitvoering van het waterbeheer:

- a. voorkoming en waar nodig beperking van overstromingen, wateroverlast en waterschaarste;
- b. bescherming en verbetering van de chemische en de ecologische kwaliteit van watersystemen;
- c. vervulling van maatschappelijke functies door watersystemen.

De doelstellingen zijn duidelijk gemaakt via normen en beleid voor veiligheid, waterkwantiteit, waterkwaliteit en maatschappelijke functie vervulling door watersystemen. Deze zijn verder uitgewerkt in de Waterwet en aanvullende regelgeving, in water- en beheerplannen op grond van hoofdstuk 4 van de Waterwet en in beleidsregels.

### Keur Waterschap De Dommel

#### Algemene regels

De Keur Waterschap De Dommel 2015 bepaalt voor welke activiteiten een watervergunning nodig is. Voor sommige activiteiten is geen vergunning nodig. Dit is geregeld in artikel 1.4 van de Keur. In dat geval gelden algemene regels.

Het hekwerk wordt volgens de aanvraag buiten de beschermingszone van de RS181 geplaatst. Het plaatsen en behouden van het hekwerk is daarmee niet vergunningplichtig. Het hekwerk wordt in het profiel van vrije ruimte van de RS1 geplaatst. Dit valt onder algemene regel 6 'Profiel van vrije ruimte bij oppervlaktewaterlichamen'.

Het verwijderen van de uitstroomvoorziening van de drainage uit de RS181 en het aanbrengen in het b-water OWL32780 valt onder algemene regel 14 'Lozingsconstructies en onttrekkingswerken in en nabij oppervlaktewaterlichamen'.

Het plaatsen en behouden van de vaste stuw in het b-water OWL32780 valt onder algemene regel 9 'Peilregulerende werken'.

Hierbij is het volgende voorschrift uit de algemene regel van toepassing:

Degene die een peilregulerend werk aanlegt, behoudt of verwijdert, zorgt ervoor dat de aan- en afvoer van water bij een hoge belasting van het watersysteem wordt gewaarborgd.



## Beleidsregels

Voor de het aanleggen/vervangen van peilgestuurde drainage is een watervergunning nodig op basis van artikel 3.8 van de Keur Waterschap De Dommel 2015. De activiteit is getoetst aan de Beleidsregels van de Keur Waterschap De Dommel 2015.

Het vervangen/aanleggen van de drainage is getoetst aan beleidsregel 14 'Drainage'. Het doel van het beleid is om verdroging door ingrepen tegen te gaan. Het beleid is gebiedsafhankelijk. Dit houdt in dat er in sommige gebieden strengere regels gelden. De natuurgrasvelden liggen op het perceel B3473. Op dit perceel ligt de bescherming 'Beekdal'. Voor dit gebied geldt dat het effect van de drainage minimaal een hydrologisch standstill moet zijn. Dit hydrologisch standstill is door de aanvrager onderbouwd in de rapporten: 'Toelichting, Waterhuishouding sportpark Stokeind te Moergestel (waterberging)' van 4 december 2023 en 'Infiltratieonderzoek, Sportpark Stokeind te Oisterwijk-Moergestel' van 29 november 2023.

In de beleidsregel 'Drainage' is onder 14.1.2 Begripsbepaling opgenomen:

*Drainage: Ontwateringsmiddel voor het kunstmatig laag houden van de grondwaterstand.*

In dit geval is de drainage niet bedoeld om de grondwaterstand te verlagen maar om de velden bespeelbaar te houden bij regenval. De drains liggen ook boven de gemiddeld hoogste grondwaterstand (GHG). Door de drainage wordt het regenwater afgevoerd naar de naastgelegen watergang, die in het plan wordt ingericht als waterberging. Om waterberging te creëren wordt hier een stuw geplaatst. Hier kan het water dan infiltreren in de bodem. Het grondwater wordt niet direct beïnvloed door het drainagesysteem.

De aanvulling van het grondwater ter plaatse van de drainage is iets beperkter omdat de neerslag naar het oppervlaktewater wordt afgevoerd. Dit is vergelijkbaar met afstromend hemelwater vanaf verhard oppervlak. Het zou daarom logischer zijn om de drainage ook te toetsen aan beleidsregel 13 'Afvoer hemelwater door toename en afkoppelen van verhard oppervlak'. De aanvulling op dit beleid *Hydrologische uitgangspunten bij de Keurregels voor afvoeren van hemelwater* ziet echter sportvelden zoals (kunst)grasvelden niet als verhard oppervlak, ook niet als deze gedraineerd zijn.

De belangrijkste afweging is hier dan ook dat de drainage geen negatief hydrologisch effect mag hebben. Uit het waterhuishoudkundig plan dat bij de aanvraag hoort en de aanvullende onderbouwende rapporten is voldoende aangetoond dat de herinrichting van het sportpark hydrologisch neutraal is. Het aanleggen van de drainage kan daarmee vergund worden.

## Ondertekening

Dit besluit is namens het dagelijks bestuur op 17 januari 2024 digitaal ondertekend door:

  
*procesmanager Vergunningen*

## Bijlage 1: Rechtsbescherming

### **Bent u het niet eens met deze vergunning?**

Dan kunt u binnen zes weken na de verzenddatum van dit besluit een gemotiveerd bezwaarschrift indienen.

### **Hoe maakt u bezwaar?**

Richt het bezwaarschrift aan het dagelijks bestuur van Waterschap De Dommel, Postbus 10.001, 5280 DA Boxtel. Voeg bij uw bezwaarschrift tevens een kopie van het besluit, zodat wij u sneller van dienst kunnen zijn.

Het bezwaarschrift moet op grond van artikel 6:5 van de Algemene wet bestuursrecht ten minste bevatten:

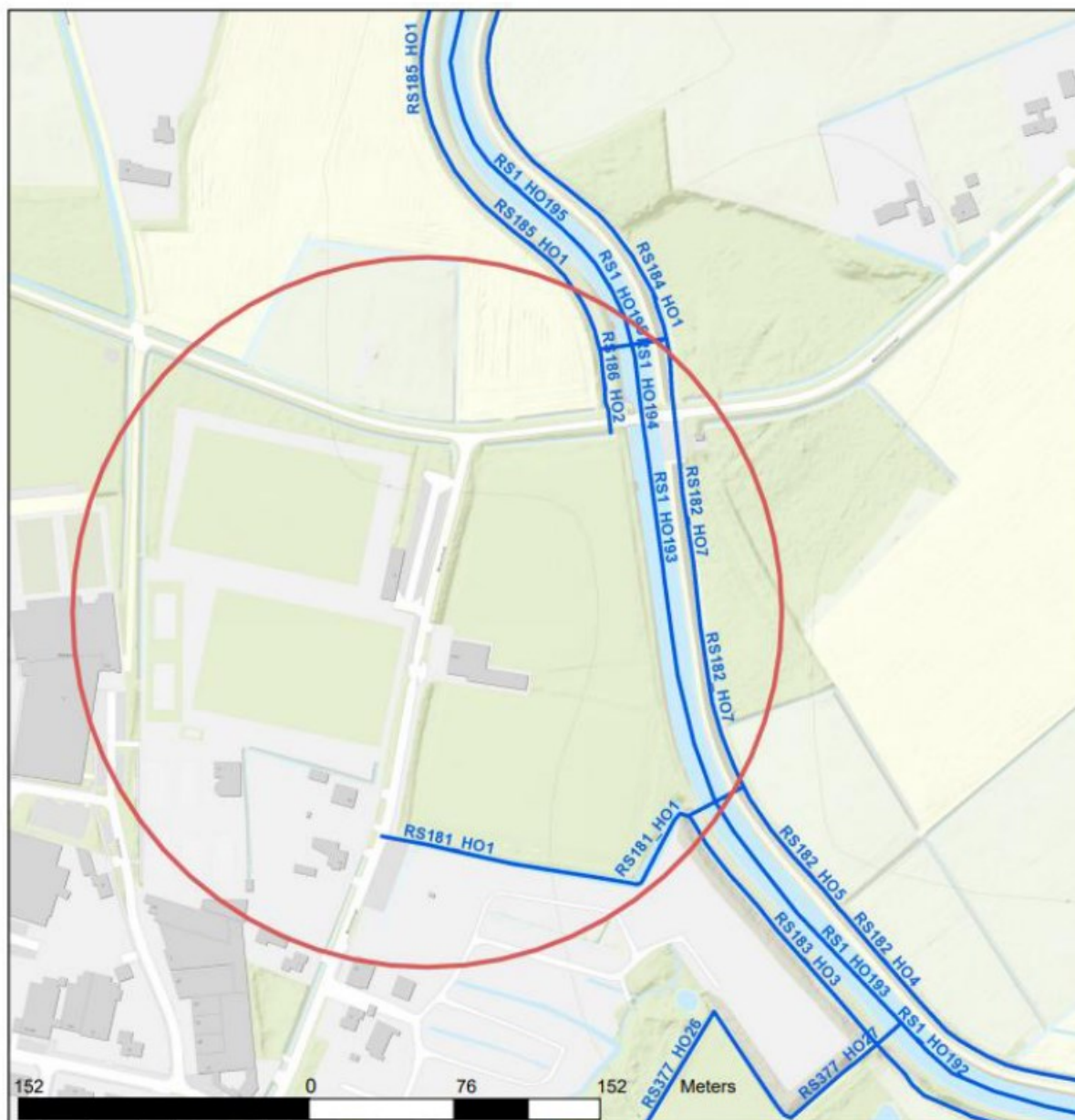
- de naam en het adres van de indiener;
- de dagtekening;
- een omschrijving van het besluit waartegen het bezwaar is gericht;
- de gronden van het bezwaar, en;
- uw handtekening.

U kunt uw bezwaar ook digitaal insturen (zie [www.dommel.nl](http://www.dommel.nl) onder "aanvragen en regelen").

### **Het besluit treedt direct in werking.**

Ook als u een bezwaarschrift indient. U kunt een verzoek om een voorlopige voorziening indienen als u van mening bent dat het besluit niet in werking zou moeten treden zolang nog niet op het bezwaarschrift is beslist. Een voorlopige voorziening is een tijdelijke maatregel en kunt u enkel treffen als sprake is van een spoedeisend belang. Het verzoek om een voorlopige voorziening kunt u indienen bij Rechtbank Oost-Brabant, sector Bestuursrecht, de Voorzieningenrechter, Postbus 90125, 5200 MA 's-Hertogenbosch. U kunt dit verzoek ook digitaal indienen bij Rechtbank Oost-Brabant via <http://loket.rechtspraak.nl/bestuursrecht>. Daarvoor moet u wel beschikken over een elektronische handtekening (DigiD). Raadpleeg de nadere voorwaarden op de hiervoor genoemde website.

Bijlage 2: Kaart met locatie aanduiding



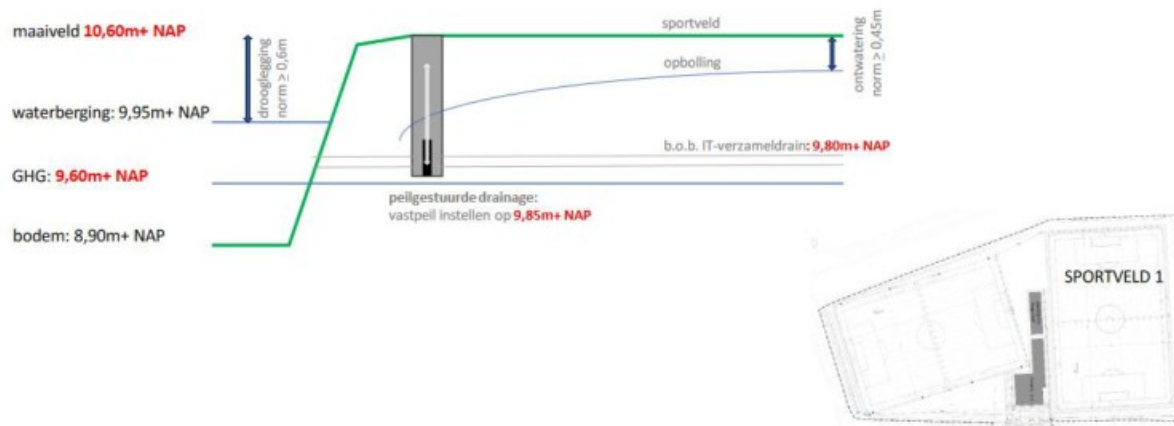
<p><b>Legenda</b></p> <ul style="list-style-type: none"> <li><span style="color: red;">⬜</span> Waterschapsgrens</li> <li>A-wateren             <ul style="list-style-type: none"> <li>— &lt;all other values&gt;</li> <li>— primair, hoofdwaterloop; primair, kanaal; primair, sloot; primair, waterloop (watergang)</li> </ul> </li> <li>Topo</li> </ul>	<p><b>Hoofdtitel</b></p> <p>Sub titel</p> <p>Opmerking</p>
	<p>Auteur: WDD</p> <p>Datum: 20-12-2023</p>
	

Copyrights: Waterschap De Dommel, Boxtel. Topografische Dienst Kadaster, Emmen (2010). Alterra AHN - www.ahn.nl. Provincie Noord-Brabant. Luchtfoto:Aerodata International Survey. Ministerie van LNV. Rijkswaterstaat. Data-ICT-Dienst Ravon. Vlaamse Milieumaatschappij, AGIV.

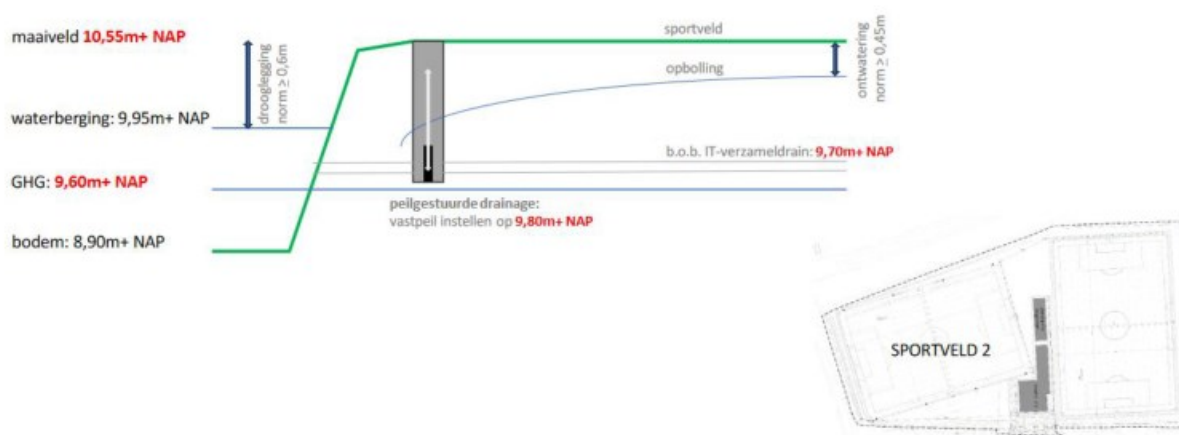


## Bijlage 3: Tekening en/of stukken

### PEILGESTUURDE DRAINAGE SPORTVELD 1 SV AUDACIA SPORTPARK STOKEIND



### PEILGESTUURDE DRAINAGE SPORTVELD 2 SV AUDACIA SPORTPARK STOKEIND



Voor een duidelijk leesbare versie van de tekeningen wordt verwezen naar de tekeningen behorend bij de aanvraag.