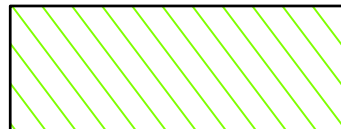

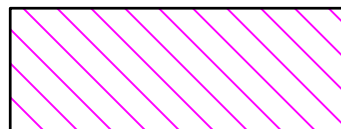

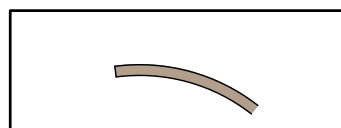
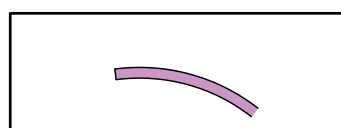
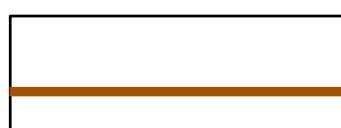

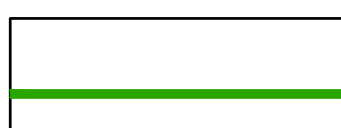
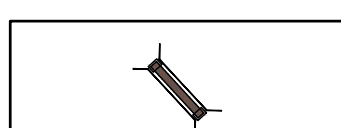
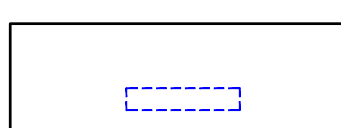

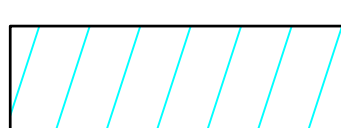
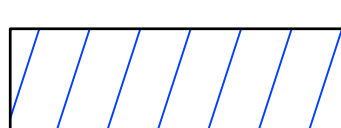
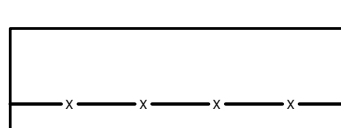


- LEGENDA**
-  Rooien bosplantsoen
 -  Te dempen watergang
 -  Terrein ophogen
 -  Nieuwe watergang
 -  Stapelmuur van breuksteen Ardenner gres
 -  Oeververdediging van schanskorven
 -  Vlonderpad
 -  Plankenpad
 -  Profileren wandelpad
 -  Boomstambrug
 -  Duiker
 -  Locatie tijdelijke gronddepots
 -  Locatie tijdelijke gronddepots
 -  Locatie AH15, ontgraven ca. 0,40 m
 -  Raster

ophogen tot 31,70 ophogen; 4266 m3

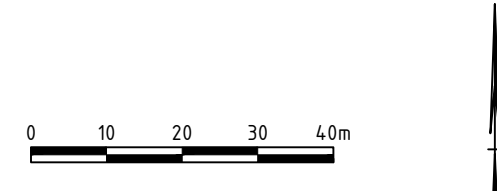
Aanbrengen uitstroombvoorziening duiker

2e zijtak Verpeel

dempen bestaande watergangen; 4537 m3

Ter plaatse van voormalige watergang langere palen toepassen

stuw verwijderen



Verleggen watergang De Raam

Opdrachtgever: Ark Natuurontwikkeling
 Situatiekening I van 3

OmniVerde
 Voor advies, ontwikkeling en beheer van de groene ruimte
 OmniVerde bv
 Kortekeer 20
 6101 HC Ede
 T: 0475 56 88 00
 E: info@omniverde.nl
 W: www.omniverde.nl

Projectnummer	2020-WRT004	Schaal	Status	Definitief
Tekeningnummer	2020-WRT004-01	1:1000	Gekeurd	12-10-2021
Besteknummer		1:200	Voor accord	12-10-2021