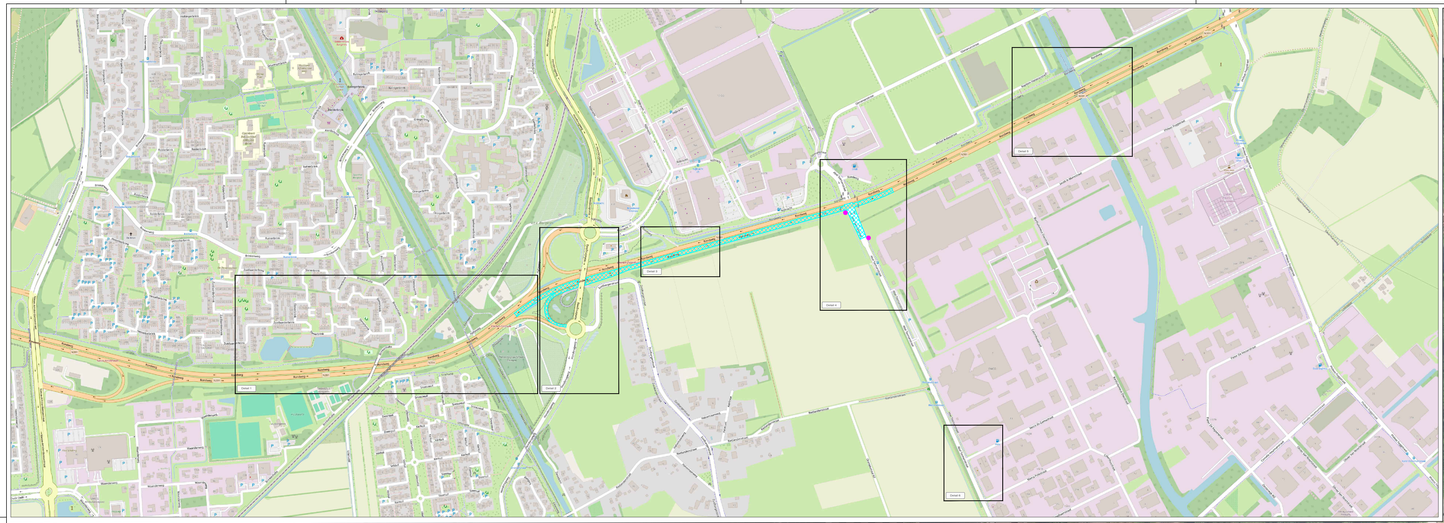

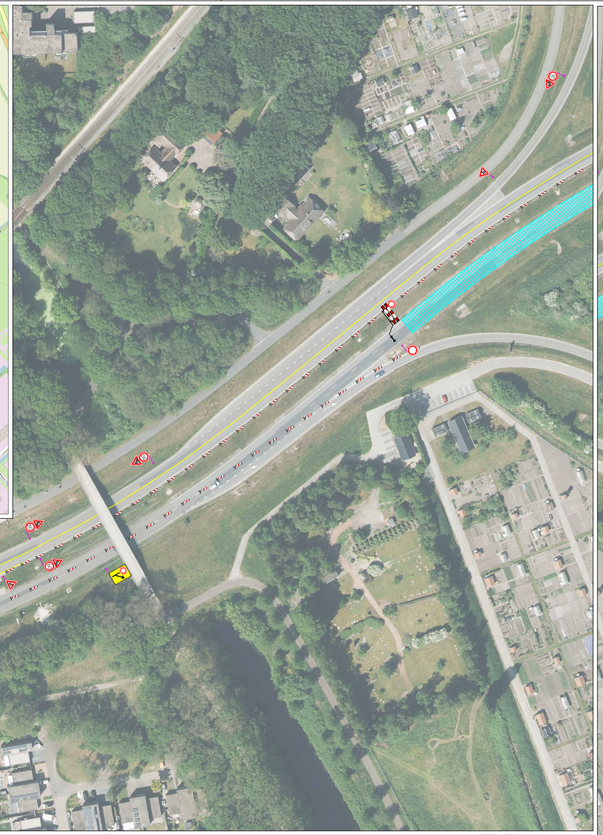





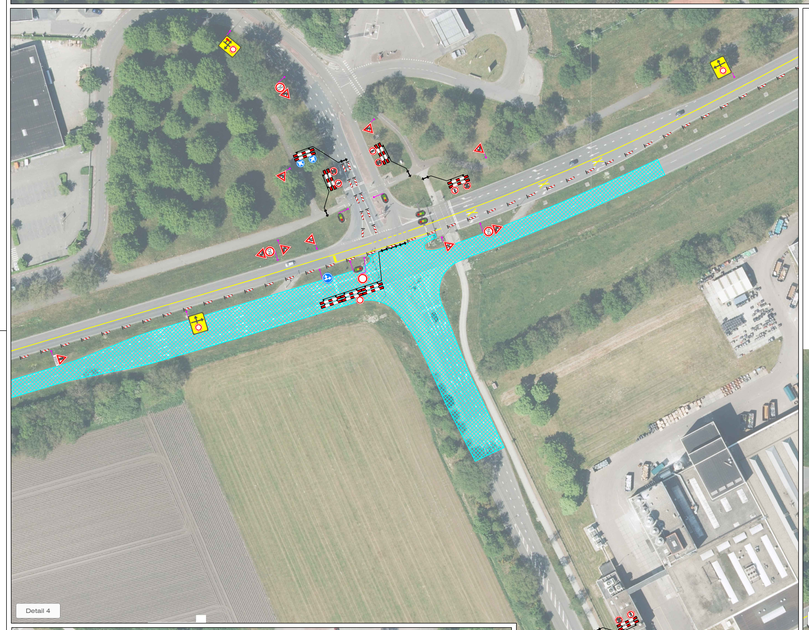

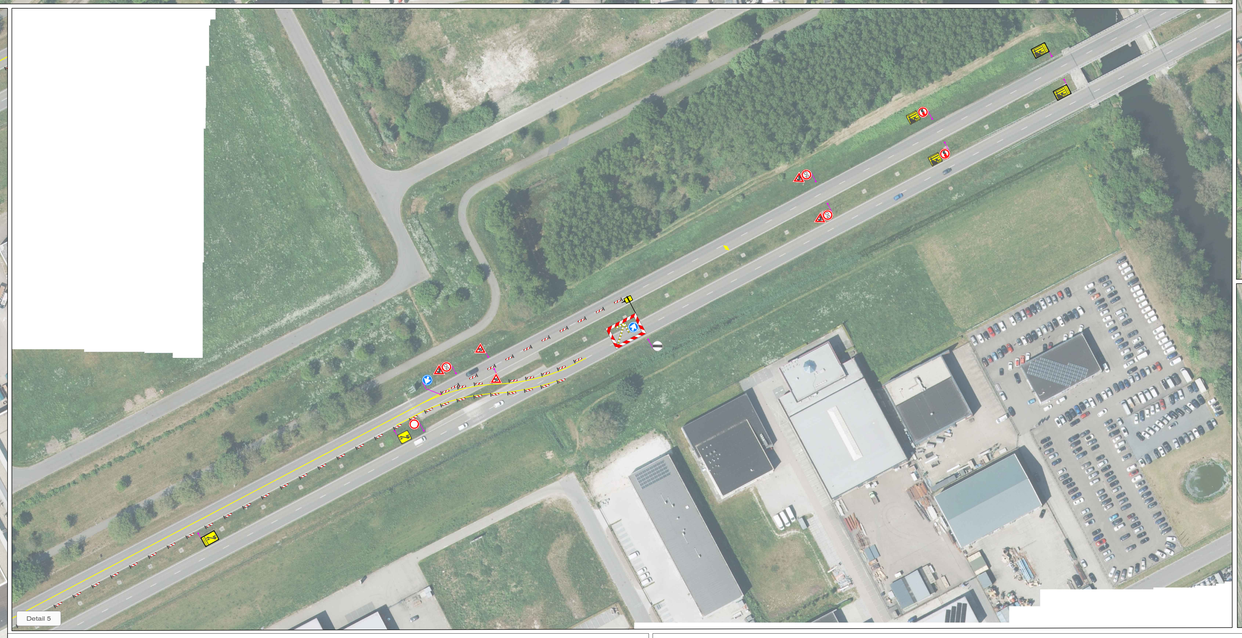

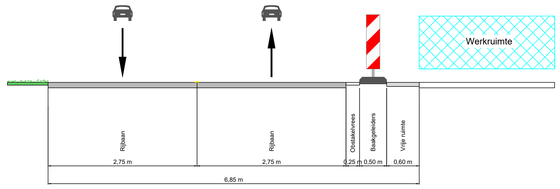

Dwarsprofiel

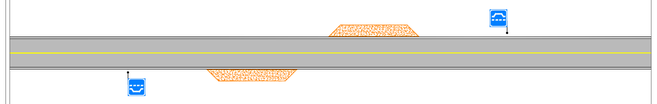

Principe detail pechhaven

LEGENDA

- Werkruimte fase 2
- Tijdelijke verharding
- Tijdelijke markering
- Omleidingsroute
- Omleidingsroute (brom)fietsers
- Conflicterende bebording afplakken
- De exacte plaatsing van de bebording wordt op locatie bepaald

VOORAANKONDIGING

dit wegvak afgesloten van ..-..-... t/m ..-..-...

Aantal: 2 st.

CHECKLIST

Verkeersregelaar(s) ☐ Tijdelijke verlichting ☐ Barrier ☐

OPDRACHTGEVER: provincie Drenthe

PROJECT: Rondweg N391 km. 14,7-17,3 Emmen
Fase 2 | Afzetting

		DATUM:	PARAAF:
GET:	JAV	14-06-2024	
GEC:	MSM	14-06-2024	
GEM:			
VRZ:			

VERSIE: A

PROJECT NR.: B2420762 SCHAAL: NVT

TEKENING NR.: STN02B FORMAAT: A0

Vestiging Rijssen: Fahrenheitstraat 13 7461 JA RIJSSEN
Vestiging Beilen: De Hunekampen 13 9411 XN BEILEN
Vestiging Bunschoten: Ampèreweg 3 3752 LB BUNSCHOTEN
Tel: +31 (0)548 82 09 90 info@savetrafficnederland.nl www.savetrafficnederland.nl

Save Traffic Nederland
Advies, ontwerp en uitvoering tijdelijke verkeersmaatregelen

© Save traffic nederland

KOMO® INCK.2023.0074.BRL9101.H0055