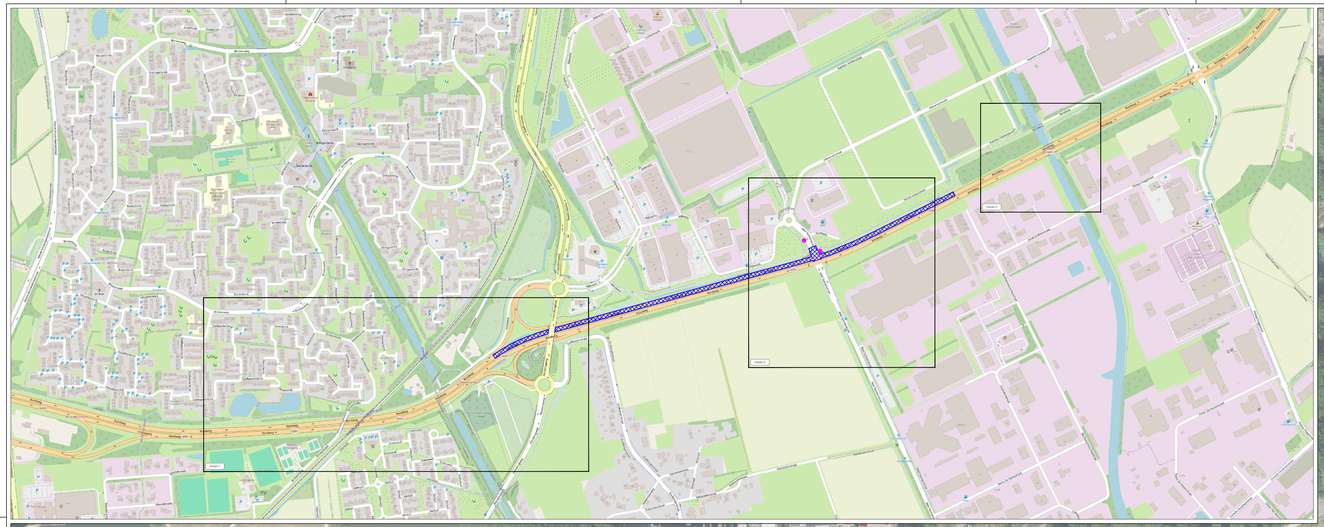

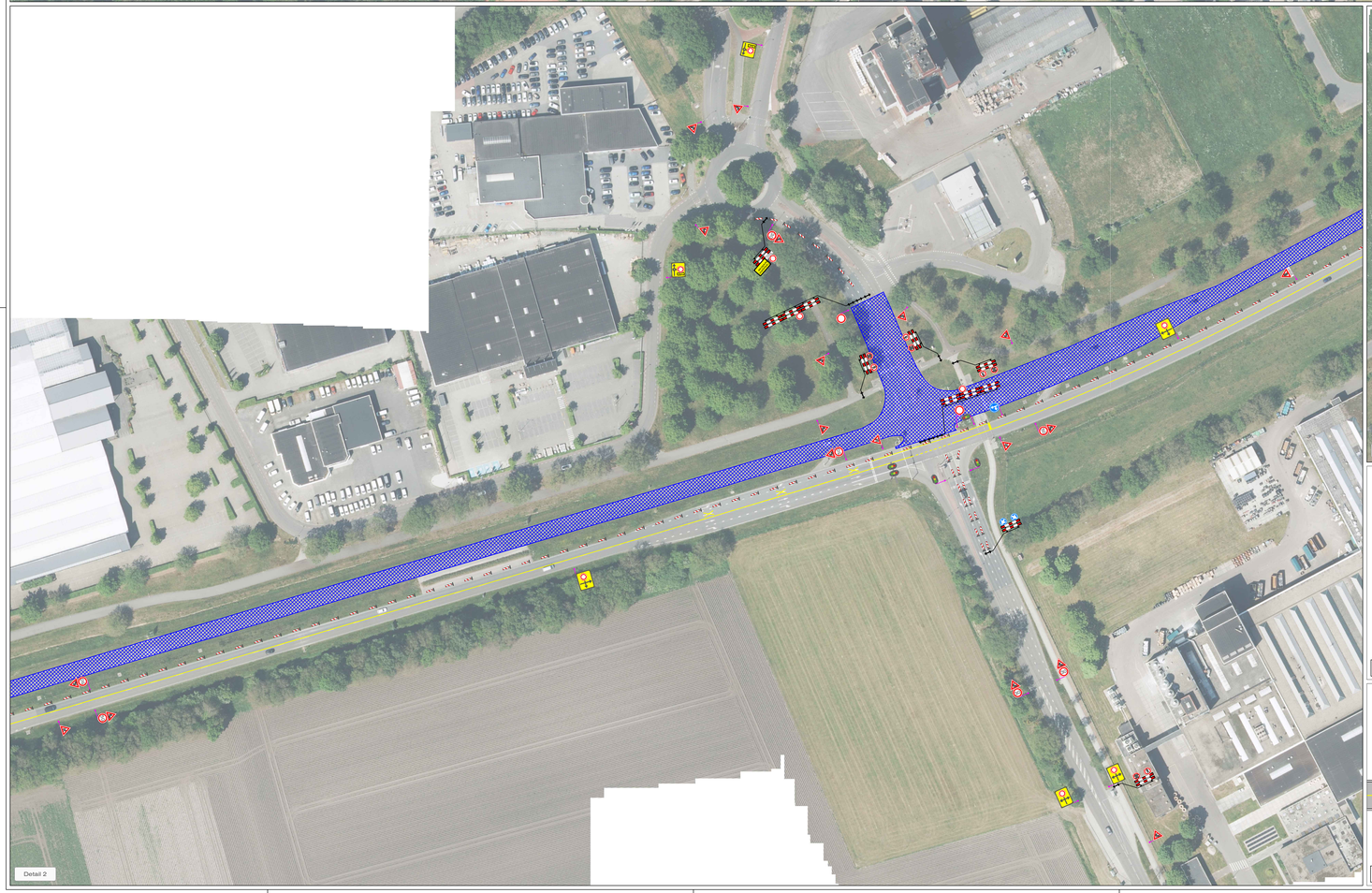

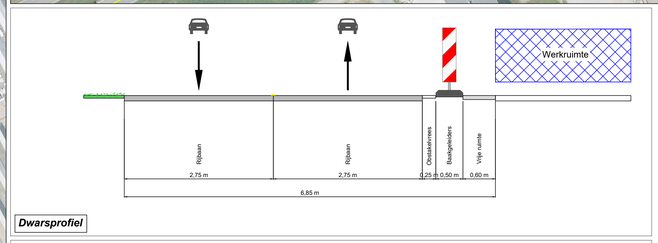

Dwarsprofiel

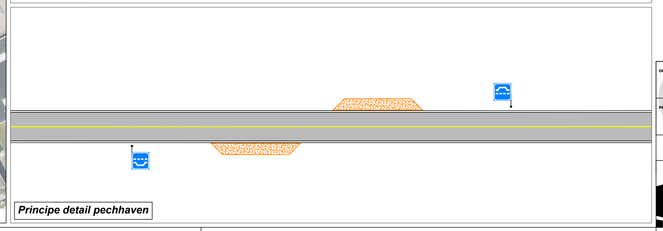

Principe detail pechhaven

LEGENDA

- Werkruimte fase 1
- Tijdelijke verharding
- Tijdelijke markering
- Omleidingsroute
- Omleidingsroute (brom)fietsers
- Conflicterende bebording afplakken
- De exacte plaatsing van de bebording wordt op locatie bepaald

VOORAANKONDIGING

dit wegvak afgesloten van ...-... t/m ...-...

Aantal: 2 st

CHECKLIST

Verkeersregelaar(s) ☐ Tijdelijke verlichting ☐ Barrier ☐

OPDRACHTGEVER: provincie Drenthe

PROJECT: Rondweg N391 km. 14,7-17,3 Emmen
Fase 1 | Afzetting

		DATUM:	PARAAF:
GET:	JAV	14-06-2024	
GEC:	MSM	14-06-2024	
GEW:			
VRZ:			

VERSIE: A

PROJECT NR.: B2420762

SCHAAL: NVT

TEKENING NR.: STN01B

FORMAAT: A0

Vestiging Rijssen: Fahrenheitstraat 13 7461 JA RIJSSEN
Vestiging Beilen: De Hanekampen 13 9411 XN BEILEN
Vestiging Bunschoten: Ampèreweg 3 3752 LB BUNSCHOTEN
Tel: +31 (0)548 82 09 90 info@savetrafficnederland.nl www.savetrafficnederland.nl
Save Traffic Nederland
Advies, ontwerp en uitvoering tijdelijke verkeersmaatregelen

© Save Traffic Nederland

KOMO® NCX.2023.0074.BRL0101.H0055