Gemeente Oegstgeest

Verzenddatum	18 januari 2024
Ons kenmerk	Z/23/177997
Olo nummer	8060335
Contactpersoon	Marcel Vink
Telefoonnummer	14071
Onderwerp	Besluit omgevingsvergunning

Op 15 september 2023 hebben wij uw aanvraag voor een omgevingsvergunning ontvangen voor het uitvoeren van graafwerkzaamheden ten behoeve van de realisatie van een ontsluitingsweg plan Nieuw Rijnvaert op het perceel, kadastraal bekend, sectie OGT00B, 5234, nabij het adres Langenakker 4 in Oegstgeest.

Uw aanvraag heeft betrekking op graafwerkzaamheden ten behoeve van een deel van de ontsluitingsweg, zoals aangegeven op tekening 20180313-126. Het betreft alleen zone 5 waarin u graafwerkzaamheden uitvoert. Volgens opgaaf wordt de bestaande ontsluitingsweg met circa 1,80 meter verbreed om een trottoir te realiseren. Hierbij zal circa 1 meter diep gegraven worden.

Besluit
Wij besluiten de omgevingsvergunning voor het project onder voorwaarden te verlenen.

Activiteit
Het project bestaat uit de volgende activiteit:
- Uitvoeren van werkzaamheden (artikel 2.1 lid 1 onder b Wabo).

Bijlagen
De volgende documenten maken onderdeel uit van deze vergunning en zijn als gewaarmerkt stuk bijgevoegd:

Document	Omschrijving	Ingediend
01. publiceerbare aanvraagformulier	Aanvraagformulier	15-09-2023
02. brief DtL-BR2023091416-GO_Vergunningaanvraag - Toelichting	Toelichting	-
03. rapport V2049_Archeologisch onderzoek - proefsleuven	Rapport	31-05-2023
04. rapport 20180313-C-VP-1_Verkeersplan	Rapport	31-08-2023

05. tekening 20180313-C126_Algemeen - Scope vergunningen	Tekening	13-09-2023
06. tekening 20180313-C10_Bestaande situatie - Inmeting - Overzicht	Tekening	13-09-2023
07. tekening 20180313-C10_Bestaande situatie - Inmeting - Zone 5	Tekening	13-09-2023
08. tekening 20180313-C11_Bestaande situatie - Kabels en leidingen - Zone 5	Tekening	13-09-2023
09. tekening 20180313-C20_Bestaande situatie - Profielen	Tekening	13-09-2023
10. tekening 20180313-C31_Situatie te maken werk - Riolering - Zone 5	Tekening	13-09-2023
11. tekening 20180313-C34_Situatie te maken werk - Bouwrijp - Zone 5	Tekening	13-09-2023
12. tekening 20180313-C35_Situatie te maken werk - Woonrijp - Zone 5	Tekening	13-09-2023
13. tekening 20180313-C36_Situatie te maken werk - Kabels en leidingen - Zone 5	Tekening	13-09-2023
14. tekening 20180313-C37_Situatie te maken werk - Bouwrijp - Zone 5	Tekening	13-09-2023

De volgende documenten zijn informatief en maken geen onderdeel uit van deze vergunning:

Document	Omschrijving	Ingediend
15. tekening 20180313-C44_Te maken profielen	Tekening - Informatief	13-09-2023
16. tekening 20180313-C45_Te maken profielen	Tekening - Informatief	13-09-2023
17. tekening 20180313-C50_Details	Tekening - Informatief	13-09-2023
18. tekening 20180313-C70_Beplantingsplan - Zone 5	Tekening - Informatief	13-09-2023
19. tekening 20180313-C71_Bebordingsplan	Tekening - Informatief	13-09-2023
20. tekening 20180313-C74_Verkeerssimulatie - zone 5	Tekening - Informatief	13-09-2023
21. tekening 20180313-C76_Fasering - Overzicht	Tek Tekening - Informatief	13-09-2023

Voorwaarden archeologie
Voorafgaande aan de graafwerkzaamheden ten behoeve van de ontsluitingsweg moet u een Programma van Eisen (PvE) voor een proefsleuvenonderzoek met doorstart naar opgraving opstellen. Dit PvE moet u ter goedkeuring aan ons aanbieden. Zonder goedgekeurd PvE mag niet worden gestart met de uitvoering van de graafwerkzaamheden.

Overwegingen

Activiteit "Uitvoeren van werkzaamheden" (artikel 2.1 lid 1 onder b Wabo)
Op grond van het bestemmingsplan 'Kamphuizerpolder Buitenlust' is het verboden om op gronden met de dubbelbestemming 'Waarde Archeologie 2' zonder/in afwijking van een omgevingsvergunning grondwerkzaamheden uit te voeren, dieper dan 50 cm en over een oppervlakte groter dan 100 m² (artikel 19.3.1, onder a).

Wij hebben advies ingewonnen bij de adviseur archeologie van Erfgoed Leiden. De adviseur archeologie heeft het volgende advies gegeven:

Naar aanleiding van het archeologisch onderzoek van Vestigia is de zone ter plaatse van de te ontwikkelen woonwijk vrijgegeven. Echter geldt dat niet voor de nu aangevraagde aanvraag voor verbreding van de verbindingsweg (zone 5). Het betreft hier het deel waar een mogelijke cultusplaats is aangetroffen en dat zich bevindt buiten de zone die is onderzocht door Vestigia.

Bij het onderzoek aan de weg is in een kleine zone een mogelijke cultusplaats aangetroffen uit de IJzertijd en in he rapport wordt aangegeven dat er ten noorden en zuiden van de (opgegraven)weg nog sporen te verwachten zijn. Door de lage spoordichtheid is het advies om hier een proefsleuf te graven, indien de weg verbreed wordt en indien er graafwerkzaamheden dieper dan 50 cm -mv noodzakelijk zijn.

De vergunning kan onder voorwaarden verleend worden. Het gaat dan om een proefsleuvenonderzoek met doorstart naar opgraving, waarvoor een Programma van Eisen (PvE) opgesteld moet worden.

Wij volgen het advies van de adviseur archeologie van Erfgoed Leiden. Uit dit advies volgt dat het onder voorwaarden uitvoeren van graafwerkzaamheden op de voorgestelde locatie geen afbreuk doet aan het behoud en de bescherming van de archeologische waarden in de betreffende gronden. Uw aanvraag kan onder voorwaarden verleend worden.

Conclusie
De omgevingsvergunning kan onder voorwaarden verleend worden.

Toezicht
Wij houden toezicht op de uitvoering van de bouw. Om dat te kunnen doen, moet u ons twee werkdagen voor de aanvang van de bouwwerkzaamheden informeren over het moment dat u begint met bouwen. Ook moet u ons melden wanneer de bouw gereed is. Dit moet u doen uiterlijk op de eerste werkdag na de beëindiging van de bouwwerkzaamheden. De startmelding en de gereedmelding kunt u doen door een e-mail te sturen naar bouwmelding@oegstgeest.nl, onder vermelding van ons kenmerk Z/23/177997.

Aanwijzingen
Tijdelijk plaatsen voorwerp op openbare weg
Het kan zijn dat u een ontheffing nodig heeft als u een object wilt plaatsen langs de kant van de weg, berm of op het trottoir. Zo moet u bijvoorbeeld een ontheffing aanvragen als u een container, bouwkeet of steiger wilt plaatsen tijdens het verbouwen van uw woning. U kunt een ontheffing aanvragen via www.oegstgeest.nl/inwoners/voorwerpen-op-de-openbare-weg.

Takel- of kraanwerkzaamheden
Zonder een ontheffing is het niet toegestaan om de openbare weg af te sluiten. Hiervan is in ieder geval sprake als u takel- of kraanwerkzaamheden gaat uitvoeren waardoor de weg enige tijd gestremd wordt. Een aanvraag kunt u doen via het contactformulier op de gemeentelijke website, onder vermelding van "afdeling verkeer". De volgende gegevens moeten minimaal worden ingediend:

- Van wanneer tot wanneer u de weg gaat afsluiten;
- Waar u de weg gaat afsluiten (tekening schaal 1:1000);
- Een beschrijving van de manier waarop het bestaande verkeer toch gebruik kan maken van de weg (een omleidingsroute of - bij gedeeltelijke afsluiting - hoe het verkeer er veilig langs kan).

Intrekken vergunning
Het kan voorkomen dat u uiteindelijk geen gebruik maakt van de vergunning. Wij kunnen de vergunning dan geheel of gedeeltelijk intrekken.

Publicatie
Het besluit wordt door ons gepubliceerd in de Oegstgeester Courant en op www.officielebekendmakingen.nl.

Leges
Voor het in behandeling nemen van uw aanvraag voor een omgevingsvergunning bent u, op grond van de Legesverordening 2023, leges verschuldigd. Hiervoor ontvangt u op een later tijdstip een rekening. Indien u wilt weten welke kosten u kunt verwachten, kunt u de legesverordening raadplegen via: https://www.oegstgeest.nl/bestuur/beleid-en-regelgeving/veelgelezen-regels.

Bezwaar
Tegen dit besluit kan binnen zes weken na verzenddatum van het besluit bezwaar worden aangetekend door belanghebbenden. Het bezwaarschrift moet worden ondertekend en bevat tenminste naam en adres van de indiener, de dagtekening, een omschrijving van het besluit waartegen het bezwaar zich richt en de gronden van het bezwaar. Het bezwaarschrift dient te worden gericht aan het college van burgemeester en wethouders van de gemeente Oegstgeest, Postbus 1270, 2340 BG te Oegstgeest.

Dit besluit treedt in werking met ingang van de dag na verzenddatum van het besluit. Het indienen van een bezwaarschrift schorst de werking van het besluit niet. Hebben u of derde belanghebbenden er veel belang bij dat dit besluit niet in werking treedt, dan kan een voorlopige voorziening worden gevraagd. Een voorlopige voorziening kunt u aanvragen bij de Voorzieningenrechter van de rechtbank in Den Haag, Postbus 20302, 2500 EH te Den Haag. Ook kunt u dit verzoek digitaal indienen bij de rechtbank via https://loket.rechtspraak.nl/bestuursrecht. Daarvoor dient u wel te beschikken over een elektronische handtekening (DigiD). Kijk op de website voor de precieze voorwaarden. Voor het vragen van een voorlopige voorziening betaalt u griffierecht.

Meer informatie
Voor meer informatie kunt u contact opnemen met de in het briefhoofd genoemde contactpersoon. Vriendelijk verzoeken wij u bij eventuele vragen of correspondentie ons kenmerk te vermelden.

Met vriendelijke groet,
Namens het college van burgemeester en wethouders van Oegstgeest,



Kees Schrieks
Manager Ruimte

Publiceerbare aanvraag/melding omgevingsvergunning

Gemeente Oegstgeest

Behoort bij besluit van burgemeester en wethouders van Oegstgeest

Datum besluit: 18-01-2024
Ons kenmerk: Z/23/177997



Formulierversie
2020.01

Aanvraaggegevens

Algemeen

Aanvraagnummer	8060335
Aanvraagnaam	Ontwikkeling Nieuw Rijnvaert te Oegstgeest
Uw referentiecode	20180313
Ingediend op	15-09-2023
Soort procedure	Reguliere procedure
Projectomschrijving	Het betreft de realisatie van een ontsluitingsweg ten behoeve van het plan Nieuw Rijnvaert bestaande uit ca. 300 wooneenheden op het terrein gelegen tussen Rijnsburgerweg en de Valkenburgerweg ter hoogte van de Langenakker te Oegstgeest.
Opmerking	Het betreft een aanlegactiviteit als bedoeld in artikel 2.1, eerste lid, onder b, van de Wabo. Derhalve zijn de kosten niet geraamd. Mocht dit alsnog nodig zijn vernemen wij dat graag. Mocht blijken dat in de aanvraag onduidelijkheden of onvolkomenheden aanwezig zijn verzoeken wij u dit kenbaar te maken zodat deze zaken verhelderd kunnen worden.
Gefaseerd	Nee
Blokkerende onderdelen weglaten	Nee
Kosten openbaar maken	Nee
Bijlagen die later komen	-
Bijlagen n.v.t. of al bekend	-

Bevoegd gezag

Naam:	Gemeente Oegstgeest
Bezoekadres:	Rhijngeesterstraatweg 13 Oegstgeest
Postadres:	Gemeente Oegstgeest Team Ruimte Postbus 1270 2340 BG Oegstgeest
Telefoonnummer:	14071
E-mailadres:	info@oegstgeest.nl
Website:	www.oegstgeest.nl
Contactpersoon:	Klant Contact Center Oegstgeest
Bereikbaar op:	van 09.00 tot 12.00 uur

Gemeente Oegstgeest
Behoort bij besluit van burgemeester en wethouders van Oegstgeest
Datum besluit: 18-01-2024
Ons kenmerk: Z/23/177997

Overzicht bijgevoegde modulebladen

Aanvraaggegevens

Locatie van de werkzaamheden

Werkzaamheden en onderdelen

Weg aanleggen of veranderen

- Werk of werkzaamheden uitvoeren

Bijlagen

Gemeente Oegstgeest
Behoort bij besluit van burgemeester en wethouders van Oegstgeest
Datum besluit: 18-01-2024
Ons kenmerk: Z/23/177997



Locatie

1 Kadastraal perceelnummer

Burgerlijke gemeente	Oegstgeest
Kadastrale gemeente	Oegstgeest
Kadastrale sectie	B
Kadastraal perceelnummer	5234
Bouwplannaam	Nieuw Rijnvaert
Bouwnummer	-
Gelden de werkzaamheden in deze aanvraag/melding voor meerdere adressen of percelen?	☑ Ja ☐ Nee
Specificatie locatie	Betreft de locatie zoals aangeduid op de bij de aanvraag gevoegde tekeningen.

3 Aanvulling locatieaanduiding

Coördinatenstelsel	☑ RD ☐ ETRS89 / WGS84 ☐ Kilometerraai
X-coördinaat	90423
Y-coördinaat	466374

4 Toelichting

Eventuele toelichting op locatie	Betreft de locatie zoals aangeduid op de bij de aanvraag gevoegde tekeningen.

Gemeente Oegstgeest
Behoort bij besluit van burgemeester en wethouders van Oegstgeest
Datum besluit: 18-01-2024
Ons kenmerk: Z/23/177997

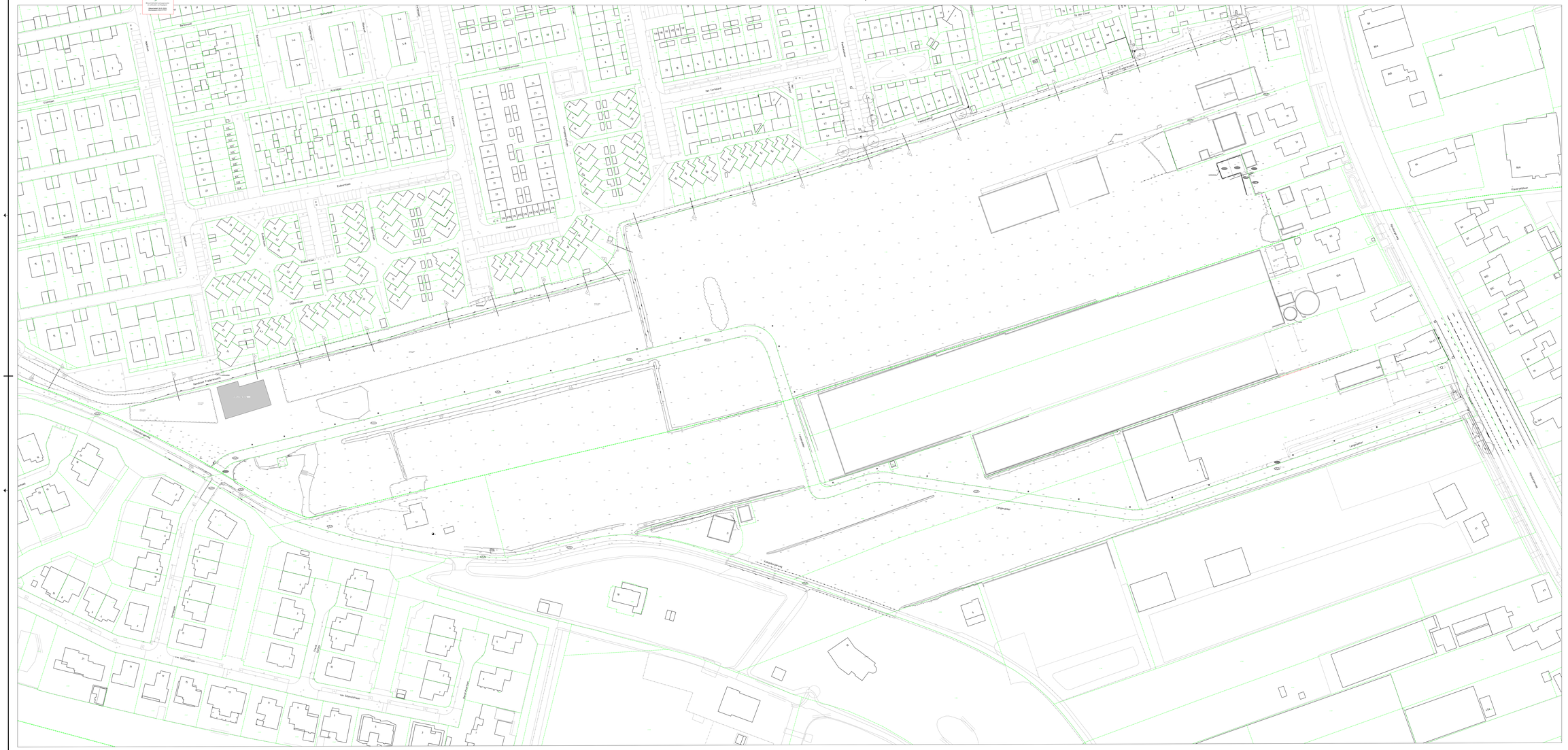


Werk of werkzaamheden uitvoeren

Weg aanleggen of veranderen

1 Werk of werkzaamheden uitvoeren

Binnen welk bestemmingsplan zullen de werken, geen bouwwerk zijnde, of werkzaamheden worden uitgevoerd?	Kamphuizepolder - Buitenlust
Welke werken, geen bouwwerken zijnde, of welke werkzaamheden zullen worden uitgevoerd?	Aanleg ontsluitingsweg
Wordt grond afgevoerd naar een andere locatie?	☑ Ja ☐ Nee
Geef aan om hoeveel m³ af te voeren grond het gaat.	0
Geef het adres van de locatie waarnaar de grond wordt afgevoerd.	Omvang en locatie dienen nog vastgesteld te worden
Zijn er obstakels aanwezig die in de weg staan voor het uitvoeren van het werk of de werkzaamheid?	☐ Ja ☑ Nee
Staat in het bestemmingsplan dat een rapport moet worden overlegd waarin de archeologische waarde is vastgelegd van het terrein dat zal worden verstoord?	☑ Ja ☐ Nee


Gemeente Dogtgeest
Behoort bij besluit van burgemeester en wethouders van Dogtgeest
Datum besluit: 14-01-2024
Ons kenmerk: Z/23/177997
Dorpsstraat
Kerkenlaan
Schoolstraat
Molenlaan
Eikenlaan
Lindelaan
Beukenlaan
Populierenlaan
Kastanjelaan
Spoorlaan
Stationsweg
Fietspad Dogtgeest - Rijnsburg
Langelaan
Veldwegje
Rijnvaart
Van Schoonhoven
Van Schoonhoven
Dijkje
Rijnvaartlaan
Van Leeuwenlaan
Van Leeuwenlaan
Van Leeuwen

Randsloot Frederiksoord

Valkenburgerweg

Hartjespan

van Sille…

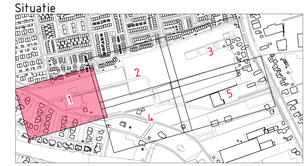
Gemeente Oegstgeest
Behoort bij besluit van burgemeester en wethouders van Oegstgeest
Datum besluit: 18-01-2024
Ons kenmerk: Z/22/177997

BLAD 1
BLAD 2
BLAD 4

Legenda

- asfalt
- betonstraatstenen, kf, in keperverband
- betonstraatstenen, kf, in elleboogverband
- betontegels 300x300mm
- kant opsluiting
- kant beton
- talud bruin
- talud heen
- waterlijn
- kant asfalt
- hekwerk
- schutting
- keerwand
- keerwand - niet ingemeten, locatie indicatief
- damwand
- beschoeiing
- groen, type begroeiing onbekend
- groen, type begroeiing onbekend
- haag
- bebouwing
- materiaalscheiding
- duiker
- kadastrale grens volgens pdok.nl
- perceelinformatie volgens pdok.nl
- 0.109 frottoirkuilk
- straatkolk
- inspectieput
- VWA inspectieput
- lichtmast
- stalen paal
- betonpaal
- klap paal
- straatput gas
- straatput water
- ferreinkast elektra
- ferreinkast data
- bord
- afvalbak
- draaipoort - dubbel
- drg +/-X.XX drengelpeil
- +/-X.XX maaiveldhoogte
- +/-X.XX waterstand
- #600 stam diameter in mm
- 1 profiellijn
- bij te meten gedeelte

Situatie



Gebouwcontrole en afmetingen ter indicatie, maten kunnen afwijken
Maten in meters, tenzij anders vermeld
Peilmaten in meters t.o.v. N.A.P., tenzij anders vermeld
Coördinaten in meters, tenzij anders vermeld
Diameters in mm, tenzij anders vermeld

0 2 4 6 8m

ADCIM Adviesbureau voor Civiele techniek, Infrastructuur en Milieu
Centraalstraat 155
2382 AV Zoeterwoude
Telefoon: 31(0)71 5771500
Email: algemeen@adcim.nl

Project: Ontwikkeling Nieuw Rijnvaart te Oegstgeest (gem. Oegstgeest) en Rijnsburg (gem. Katwijk)

Concept

Opdrachtgever: Adriaan van Erk & Ouwehand Bouw Groep

Onderdeel: Bestaande situatie
inmeting

Rev.	Wijziging	Dat.	Get.	Acc.	Projectnummer	Tekeningnummer	Formaat
A	vmeting 3-11-2021 toegevoegd	06-11-2021	GM	cPvdL	J2018203	10-1	A3 -1:250 mm
B	diverse wijzigingen	22-05-2022	GG	cPvdL	Besteknummer	Bijlagenummer	Schaal
C	diverse wijzigingen	28-3-2023	GM	cPvdL	---	---	1:250
D	diverse wijzigingen	17-05-2023	GG	cPvdL	Get. Gez. Acc.	Datum	Beschermdoeken
					GM cPvdL cPvdL	05-06-2021	J2018203-C10.dwg



Legenda

- asfalt
- betonstraatstenen, kf, in keperverband
- betonstraatstenen, kf, in elleboogverband
- betonhegels 300x300mm
- kant opsluiting
- kant beton
- talud kruin
- talud teen
- waterlijn
- kant asfalt
- hekwerk
- schutting
- keerwand
- keerwand – niet ingemeten, locatie indicatief
- damwand
- beschoeiing
- groen, type begroeiing onbekend
- groen, type begroeiing onbekend
- haag
- bebouwing
- materiaalscheiding
- duiker
- kadastrale grens volgens pdok.nl
- perceelinformatie volgens pdok.nl
- 0.1036 — rooilijn
- frottoirkuil
- straatkolk
- inspectieput
- VWA inspectieput
- lichtmast
- stalen paal
- betonpaal
- klap paal
- straatpot gas
- straatpot water
- terreinkast elektra
- terreinkast data
- bord
- afvalbak
- drainpoort – dubbel
- drainpijpeil
- maaiveldhoogte
- waterstand
- #600 — stam diameter in mm
- 1 — profiellijn
- bij te meten gedeelte

Gemeente Oegstgeest

Behoort bij besluit van burgemeester en wethouders van Oegstgeest

Datum besluit: 18-01-2024
Ons kenmerk: Z/23/177997

Situatie



Gebouwlocatie en afmetingen ter indicatie, maten kunnen afwijken
Maten in meters, tenzij anders vermeld
Peilvlakken in meters t.o.v. N.A.P., tenzij anders vermeld
Coördinaten in meters, tenzij anders vermeld
Oostwaarts in em, tenzij anders vermeld

0 2 4 6 8m

ADCIM
Adviesbureau voor Civiele techniek, Infrastructuur en Milieu
Oostvaartlaan 430
2341 AW Oegstgeest
Telefoon: (0)842 677500
Email: algemeen@adcim.nl

Project: Ontwikkeling Nieuw Rijnvaart te Oegstgeest (gem. Oegstgeest) en Rijnsburg (gem. Katwijk)

Concept

Opdrachtgever: Adriaan van Erk & Ouwehand Bouw Groep

Onderdeel: Bestaande situatie
inmeting

Rev.	Wijziging	Dat.	Get.	Acc.	Projectnummer	Tekeningnummer	Formaat
A	inmeting 3-11-2021 toegevoegd	28-11-2023	GM	PvdL	19098203	10-2	A0-A/10 mm
B	diverse wijzigingen	17-09-2022	GG	PvdL	Bestekfase/ver	Schaal	
C	diverse wijzigingen	28-7-2023	GM	DTL		Bijlagenummer	1:200
D	diverse wijzigingen	17-09-2023	GG	DTL	Get. Gec. Acc.	Datum	Bestandsnaam
					GM GM PvdL	29-06-2021	19098203-C10.dwg

BLAD 2
BLAD 3

Paedsenakker

Randsloot Frederiksoord

Oude gasriem

BLAD 3
BLAD 5

Legenda

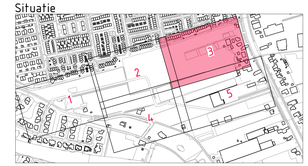
- asfalt
- betonstraatstenen, kf, in keperverband
- betonstraatstenen, kf, in elleboogverband
- betonhegels 300x300mm
- kant opsluiting
- kant beton
- talud bruin
- talud teen
- waterlijn
- kant asfalt
- hekwerk
- schutting
- keerwand
- keerwand – niet ingemeten, locatie indicatief
- damwand
- beschoeiing
- groen, type begroeiing onbekend
- groen, type begroeiing onbekend
- haag
- bebouwing
- materiaalscheiding
- duiker
- kadastrale grens volgens pdok.nl
- perceelsinformatie volgens pdok.nl
- 0.109
- frotteurkuil
- straatkolk
- inspectieput
- VWA inspectieput
- lichtmast
- stalen paal
- betonpaal
- klap paal
- straatpot gas
- straatpot water
- ferreinkast elektra
- ferreinkast data
- bord
- afvalbak
- draaipoort – dubbel
  dry +/-X.XX
- drenpelpeil
  +/-X.XX
- maaiveldhoogte
  +/-X.XX
- waterstand
- #600
- stam diameter in mm
- 1
- profiellijn
- bij te meten gedeelte

Gemeente Oegstgeest

Behoort bij besluit van burgemeester en wethouders van Oegstgeest

Datum besluit: 18-01-2024
Ons kenmerk: Z/23/177997

Situatie



Gebouwcontute en afmetingen ter indicatie, maten kunnen afwijken
Maten in meters, tenzij anders vermeld
Peilmaten in meters t.o.v. N.A.P., tenzij anders vermeld
Materialen in mm, tenzij anders vermeld
Oppervlakte in mm, tenzij anders vermeld

0 2 4 6 8m

ADCIM
Adviesbureau voor Civiele techniek, Infrastructuur en Milieu

Oosterpallaan 450
3542 AW Utrecht
Telefoon: 03461 617500
Email: algemeen@adcim.nl

Project: Ontwikkeling Nieuw Rijnvaert te Oegstgeest (gem. Oegstgeest) en Rijnsburg (gem. Katwijk)

Concept

Opdrachtgever: Adriaan van Erk & Ouwehand Bouw Groep

Onderdeel: Bestaande situatie
inmeting

Rev.	Wijziging	Dat.	Get.	Acc.	Projectnummer	Tekeningnummer	Formaat
A	inmeting 3-11-2021 toegevoegd	08-11-2021	GM	(Pvd)	J2108203	10-3	A0-A/10 mm
B	diverse wijzigingen	22-05-2022	GG	(Pvd)	Besteknummer	Bijlagenummer	Schaal
C	diverse wijzigingen	28-3-2023	GM	(DV)	n.v.	---	1:200
D	diverse wijzigingen	13-09-2023	GG	(DV)	Get. Gaa Acc.	Datum	Bestandsnaam
					GM (Pvd)	05-06-2021	J2108203-10.dwg

BLAD 1
BLAD 4

BLAD 2
BLAD 4

BLAD 2
BLAD 4

BLAD 4
BLAD 5

BLAD 4
BLAD 5

Langenakker

Valkenburgerweg

verharding, type verharding onbekend

11

18

10

9

Legenda

- asfalt
- betonstraatstenen, kf, in keperverband
- betonstraatstenen, kf, in elleboogverband
- betontegels 300x300mm
- kant opsluiting
- kant beton
- talud bruin
- talud heen
- waterlijn
- kant asfalt
- hekwerk
- schuttting
- keerwand
- keerwand - niet ingemeten, locatie indicatief
- damwand
- beschoeiing
- groen, type begroeiing onbekend
- groen, type begroeiing onbekend
- haag
- bebouwing
- materiaalscheiding
- duiker
- kadastrale grens volgens pdok.nl
- perceelsinformatie volgens pdok.nl
- B 1036
- frotteurkuilk
- straatkolk
- inspectieput
- VWA inspectieput
- lichtmast
- stalen paal
- betonpaal
- klap paal
- straatpot gas
- straatpot water
- ferreinkast elektra
- ferreinkast data
- bord
- afvalbak
- draaipoort - dubbel
- dnp +/-X.XX
- drainagepijl
- +/-X.XX
- maaiveldhoogte
- +/-X.XX
- waterstand
- stam diameter in mm
- profiellijn
- bij te meten gedeelte

Gemeente Oegstgeest

Behoort bij besluit van burgemeester en wethouders van Oegstgeest

Datum besluit: 18-01-2024
Ons kenmerk: Z/23/177997

Situatie



Gebouwlocaties en afmetingen hier indicatief, maten kunnen afwijken
Platen in meters, tenzij anders vermeld
Hoogten in meters t.o.v. NAP, tenzij anders vermeld
Peilmaten in mm, tenzij anders vermeld
Diameters in mm, tenzij anders vermeld

0 2 4 6 8m

ADCIM
Adviesbureau voor Civiele techniek, Infrastructuur en Milieu
Kerkbrinkflaan 155
2162 AV Sassenheim
Telefoon (0252) 677500
Email: algemeen@adcim.nl

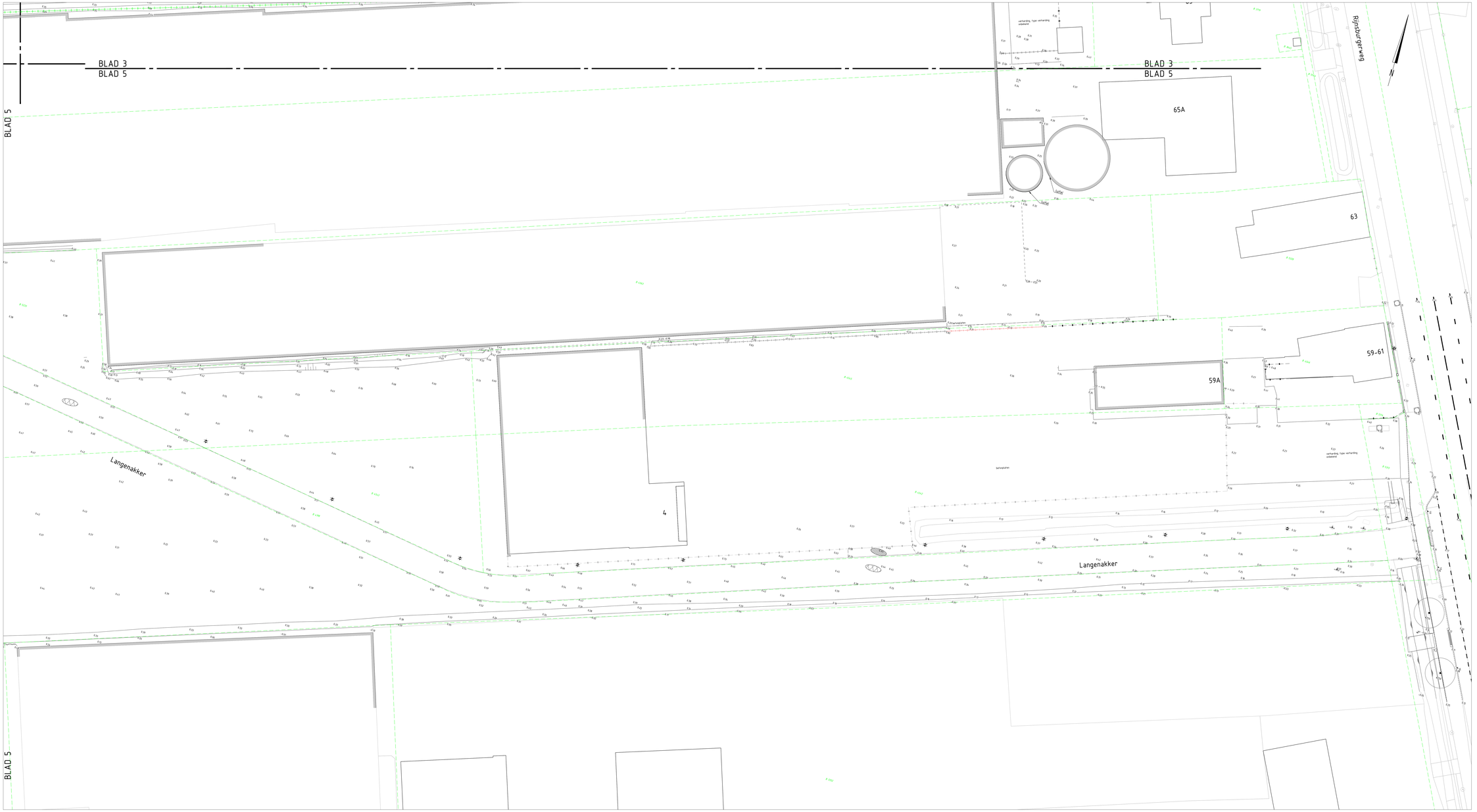
Project: Ontwikkeling Nieuw Rijnvaart te Oegstgeest (gem. Oegstgeest) en Rijnsburg (gem. Katwijk)

Concept

Opdrachtgever: Adriaan van Erk & Ouwehand Bouw Groep

Onderdeel: Bestaande situatie inmeting

Rev.	Wijziging	Dat.	Get.	Acc.	Projectnummer	Tekeningnummer	Formaat
A	inmeting 3-11-2021 toegevoegd	08-11-2021	GM	PvdL	J2018203	10-4	A0-N-N
B	diverse wijzigingen	22-09-2022	GG	PvdL	Besteknummer	Bijlagenummer	Schaal
C	diverse wijzigingen	28-11-2023	GM	DS		n.v.t.	1:200
D	diverse wijzigingen	11-09-2023	GG	DS	Get. Gez. Acc.	Datum	Bestandsnaam
					GM EM PvdL	05-06-2021	J2018203-C10.dwg



Legenda

- asfalt
- betonstraatstenen, kf., in keperverband
- betonstraatstenen, kf., in elsbesopverband
- betontegels 300x300mm
- kant opsluiting
- kant beton
- talud kram
- talud teen
- waterlijn
- kant asfalt
- hekwerk
- schuifhek
- keerwand
- keerwand - niet ingemeten, locatie indicatief
- damwand
- beschoeiing
- groen, type begroeiing onbekend
- groen, type begroeiing onbekend
- haag
- bebouwing
- meterlaatscheiding
- duiker
- kadastrale grens volgens pdok.nl
- perceelinformatie volgens pdok.nl
- trottoirkerk
- straatkolk
- inspectieput
- VWA inspectieput
- lichtmast
- stalen paal
- betonpaal
- klap paal
- straatput gas
- straatput water
- terreinkast elektra
- terreinkast data
- bord
- afvalbak
- draaipoort - dubbel
- drempelpad
- maaiveldhoogte
- waterstand
- Ø600 — stam diameter in mm
- 1 — profiellijn bij 1e meten gedeelte

Gemeente Oegstgeest

Behoort bij besluit van burgemeester en wethouders van Oegstgeest

Datum besluit: 18-01-2024
Ons kenmerk: Z/23/177997

Situatie



Gebouwlocatie en afhechtingen ter indicatie, meten kunnen afwijken
Maten in meters, tenzij anders vermeld
Peilhoogten in meters t.o.v. N.A.P., tenzij anders vermeld
Coördinaten in RD, tenzij anders vermeld
Diameters in mm, tenzij anders vermeld

0 2 4 6 8 10m

ADCIM
Adviesbureau voor Civiele techniek, Infrastructuur en Milieu

Hedenvaartseweg 101
2182 AV Hillegom
Telefoon: 0252-577100
Email: algemeen@adcim.nl

Project: Onwikkeling Nieuw Rijnvaert te Oegstgeest (gem. Oegstgeest) en Rijnsburg (gem. Katwijk)

Concept

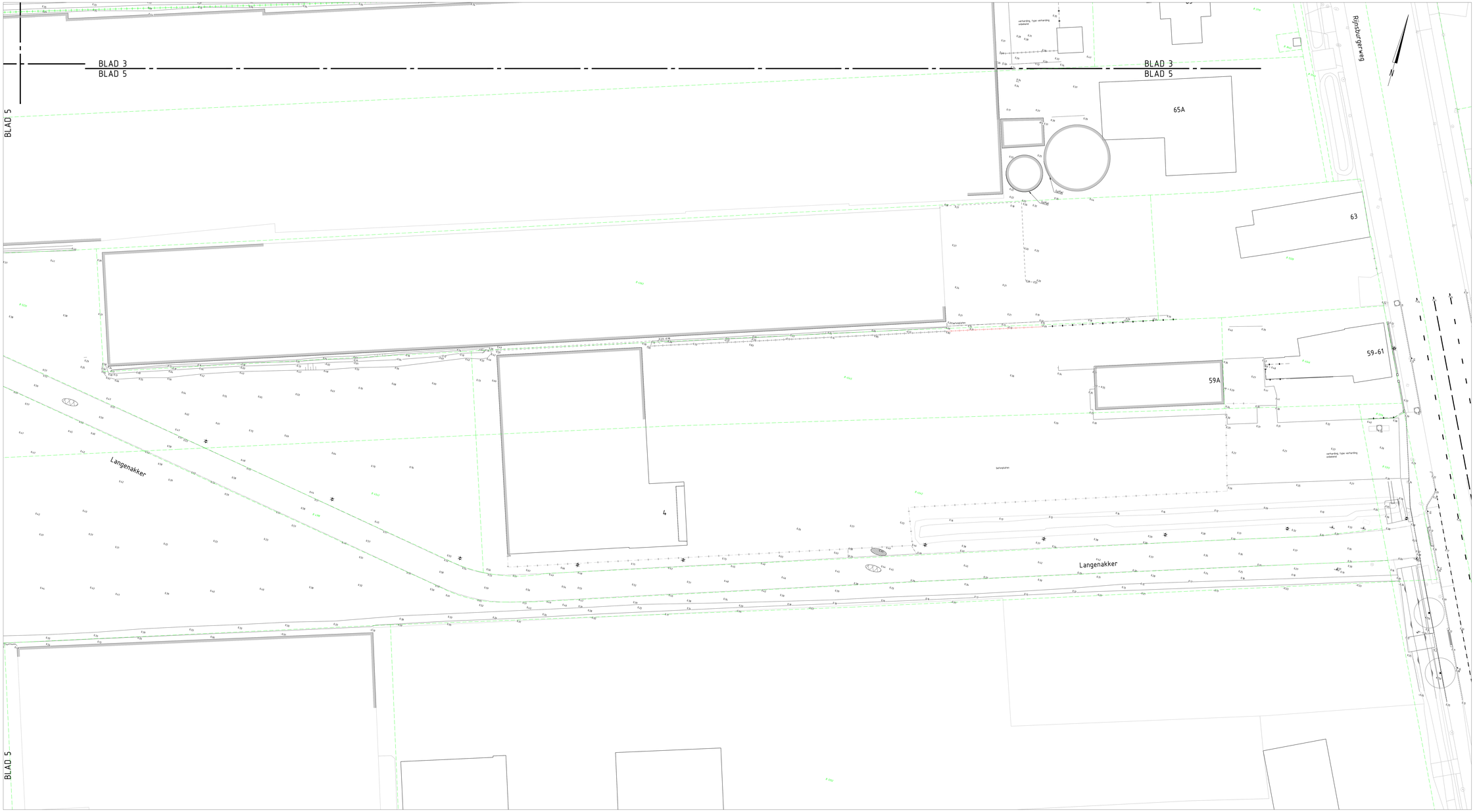
Opdrachtgever: Adriaan van Erk & Ouwehand Bouw Groep

Onderdeel: Bestaande situatie

Inhoud/titel:

Rev.	Wijziging	Dat	Get	Acc.	Projectnummer	Tekeningnummer	Formaat
A	Uitwerking 5-11-2021 toegevoegd	05-11-2021	GM	EVdB	22180310	VO-1	A0-A00 aan
B	Uitwerken wijzigingen	13-09-2023	GM	EVdB	Rechtmeter	Rijnvaertmeter	Schaal
C	Uitwerken wijzigingen	28-11-2023	GM	GM			1:250
D	Uitwerken wijzigingen	15-05-2024	GM	GM	Get	Gez. Acc.	Datum
					GM	GM EVdB	05-06-2024

Bestandsnaam: 22180310-C10.dwg



Legenda

- asfalt
- betonstraatstenen, kf., in keperverband
- betonstraatstenen, kf., in elleboogverband
- betontegels 300x300mm
- kant opsluiting
- kant beton
- talud bruin
- talud teen
- waterlijn
- kant asfalt
- hekwerk
- schuifhek
- keerwand
- keerwand - niet ingemeten, locatie indicatief
- damwand
- beschoeiing
- groen, type begroeiing onbekend
- groen, type begroeiing onbekend
- haag
- bebouwing
- materiaalscheiding
- duiker
- kadastrale grens volgens pdok.nl
- perceelinformatie volgens pdok.nl
- trottoirkoek
- straatkolk
- inspectieput
- VWA inspectieput
- lichtmast
- stalen paal
- betonpaal
- klap paal
- straatput gas
- straatput water
- terreinkast elektra
- terreinkast data
- bord
- afvalbak
- draaipoort - dubbel
- drempelpad
- maaiveldhoogte
- waterstand
- Ø000 — stam diameter in mm
- 1 — profiellijn bij 1e meten gebeurte

Gemeente Oegstgeest

Behoort bij besluit van burgemeester en wethouders van Oegstgeest

Datum besluit: 18-01-2024
Ons kenmerk: Z/23/177997

Situatie



Gebouwsituatie en afhechtingen ter indicatie, maten kunnen afwijken
Maten in meters, tenzij anders vermeld
Peilhoogten in meters t.o. N.A.P., tenzij anders vermeld
Coördinaten in RD, tenzij anders vermeld
Diameters in mm, tenzij anders vermeld

0 2 4 6 8 10m

ADCIM
Adviesbureau voor Civiele techniek, Infrastructuur en Milieu
Hedenvaartseweg 101
2182 AH Hillegom
Telefoon: 0252-577500
Email: algemeen@adcim.nl

Project: Ontwikkeling Nieuw Rijnvaert te Oegstgeest (gem. Oegstgeest) en Rijnsburg (gem. Katwijk)

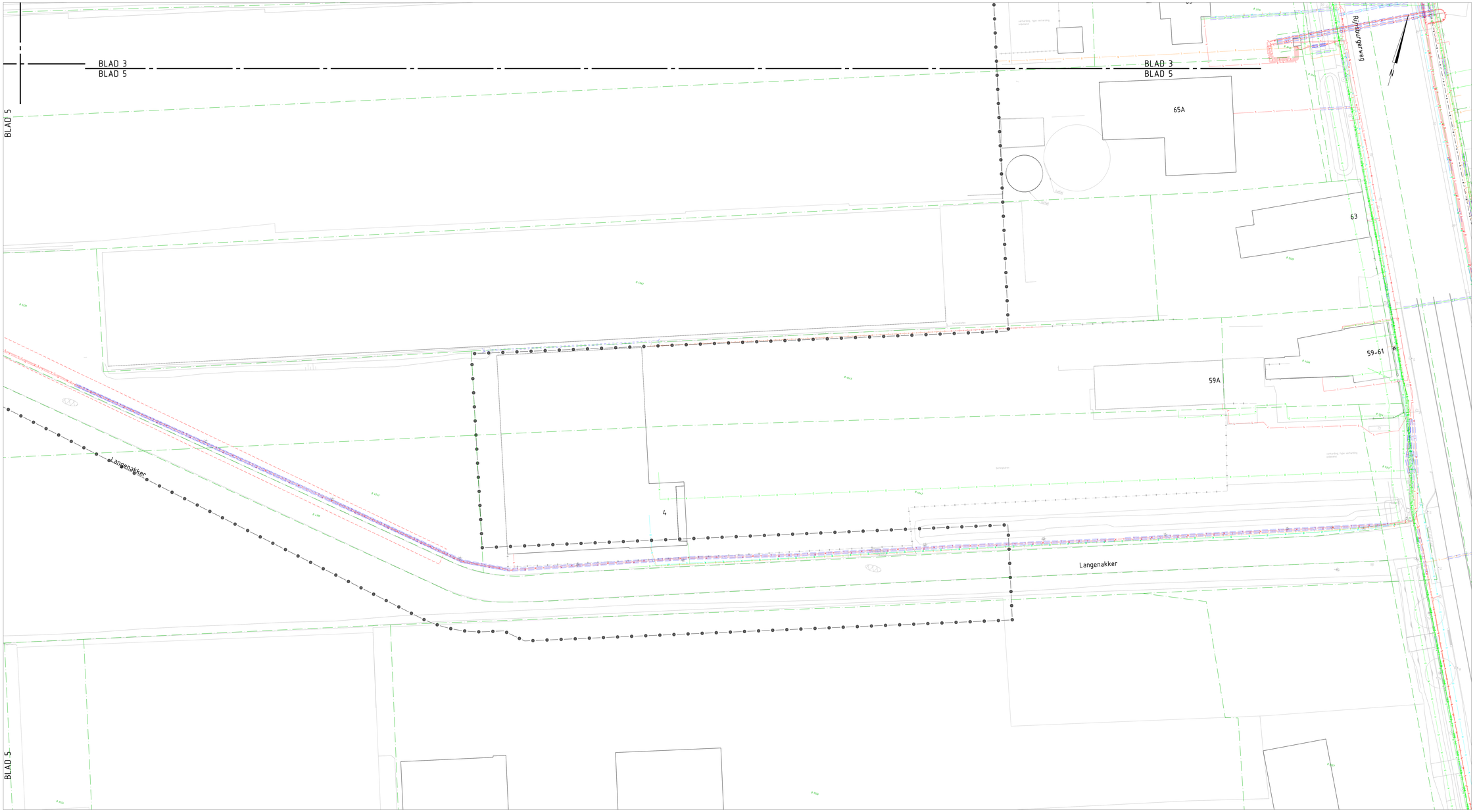
Concept

Opdrachtgever: Adriaan van Erk & Ouwehand Bouw Groep

Onderdeel: Bestaande situatie

Inhoud/titel:

Rev.	Wijziging	Dat	Get	Acc.	Projectnummer	Tekeningnummer	Formaat
A	Uitwerking 5-11-2021 toegevoegd	05-11-2021	GM	EVdB	12180310	10/1	A0-A00 aan
B	Uitwerkte wijzigingen	17-05-2023	GM	EVdB	Rechtvlooiwaer	Rijnsburgseweg	Schaal
C	Uitwerkte wijzigingen	28-11-2023	GM	GMo	LV		1:250
D	Uitwerkte wijzigingen	17-01-2024	GM	GMo	Get Gez Acc.	Getuie	Bestandsnaam
					GM GMo EVdB	05-06-2020	12180310-C10.dwg



Legenda

- druk riool – gemeente
- vrijverval riool – gemeente
- datatransport – Alliander Telecom
- datatransport – BT Nederland
- datatransport – Bluew Glas West
- datatransport – Cirrot Nederland
- datatransport – Eurofiber
- datatransport – Reggefiber
- datatransport – KPN
- datatransport – Ziggo
- datatransport – T-Mobile
- elektra – spanning – midden – Liander
- elektra – spanning – laag – Liander
- elektra – spanning – laag – gemeente
- gas – hoge druk – Liander
- gas – lage druk – Liander
- water – Dunea
- mantelbuis
- werkgrens
- gemeentegrens
- bestaande kadastrale grens volgens pdok.nl
- bestaande perceelsinformatie volgens pdok.nl

Gemeente Oegstgeest

Behoort bij besluit van burgemeester en wethouders van Oegstgeest

Datum besluit: 18-01-2024
Ons kenmerk: Z/23/177997

Situatie



Gebouwcontour en afhechtingen ter indicatie, mohen kunnen afwijken
Maten in meters, tenzij anders vermeld
Peilwaarden in meters t.o.v. N.A.P., tenzij anders vermeld
Coördinaten in meters, tenzij anders vermeld
Diameters in mm, tenzij anders vermeld

0 2 4 6 8 10m

ADCIM
Adviesbureau voor Civiele techniek, Infrastructuur en Milieu

Hoekpolderlaan 101
2921 AW Krimpen/d IJssel
Telefoon: 0180-577500
Email: algemeen@adcim.nl

Project: Ontwikkeling Nieuw Rijnvaert te Oegstgeest (gem. Oegstgeest) en Rijnsburg (gem. Katwijk)

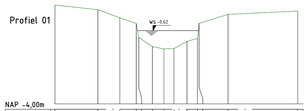
Concept

Opdrachtgever: Adriaan van Erk & Ouwehand Bouw Groep

Onderwerp: Bestaande situatie kabels en leidingen

Rev.	Wijziging	Dat.	Get.	Acc.	Projectnummer	Tekeningnummer	Formaat
d	Diverse wijzigingen	25-09-2023	JBV	DMA	L190031	TS-1	A0-1680 mm
c					Rechtenvermeer	Rijnsburgerweg	Schaal
b							1:250
a					CH		
			Get.	Gez.	Acc.	Datum	Bestandsnaam
				CBM	DMA	25-06-2020	L190031-CH.dwg

Profiel 01



| | | |



Legenda

- persleiding Ø90 mm, tenzij anders aangegeven
- 4x mantelbuis PVC Ø125, kleur rood, tenzij anders aangegeven
- VWA transportleiding pvc met diameter, lengte en bob
- VWA transportleiding beton met diameter, lengte en bob
- DT transportleiding met nutstraat, diameter, lengte en bob
- HWA transportleiding met nutstraat, diameter, lengte en bob
- VWA huisaansluiting PVC met inlaat op 1e rioolput, uitvoering Ø125mm tenzij anders aangegeven
- VWA huisaansluiting PVC met inlaat op IT-riool, uitvoering Ø160 mm, uitvoering Ø125mm tenzij anders aangegeven
- HWA hoekaansluiting PVC met inlaat op IT-riool, uitvoering Ø160 mm, uitvoering Ø125mm tenzij anders aangegeven
- drainaansluiting Ø125 mm
- drainleiding PP met materiaal, diameter, lengte en bob
- grondgebonden drainage, PP Ø125 mm b.o.b. -0.85 m NAP bij locatie funderingspalen rekening houden met drainage (door derden)
- nutstraat, 1.50 m breed, tenzij anders aangegeven
- nutstraat, boring
- VWA PK put Ø315 mm DWA PK put Ø315 mm DWA PK put Ø125 mm
- DT inspectieput beton 800x800mm met puhunmer en dekselhoogte weergeg. in bouwrijp ±50mm lager afwerken met betonplaat incl. mangat en afdekken met stalen plaat. Minimaal 2 inlaten Ø160mm per put aanbrengen. Niet gebruikte inlaten afdoppen met combikap, combikap waterdicht verlijmen.
- DT inspectieput beton met waaierdeksel 800x800mm met puhunmer en dekselhoogte weergeg. in bouwrijp ±50mm lager afwerken met betonplaat incl. mangat en afdekken met stalen plaat. Minimaal 2 inlaten Ø160mm per put aanbrengen. Niet gebruikte inlaten afdoppen met combikap, combikap waterdicht verlijmen.
- DT inspectieput PP Ø600mm met puhunmer en dekselhoogte weergeg. in bouwrijp ±50mm lager afwerken met betonplaat incl. mangat en afdekken met stalen plaat
- VWA inspectieput beton 800x800mm met puhunmer en dekselhoogte weergeg. in bouwrijp ±50mm lager afwerken met betonplaat incl. mangat en afdekken met stalen plaat. Minimaal 2 inlaten Ø160mm per put aanbrengen. Niet gebruikte inlaten afdoppen met combikap, combikap waterdicht verlijmen.
- VWA inspectieput beton 800x800mm met doorgaande leiding, zie detail inspectieput doorgaande leiding op tekening C50. Puhunmer en dekselhoogte weergeg. in bouwrijp ±50mm lager afwerken met betonplaat incl. mangat en afdekken met stalen plaat.
  Minimaal 2 inlaten Ø160mm per put aanbrengen. Niet gebruikte inlaten afdoppen met combikap, combikap waterdicht verlijmen.
- VWA inspectieput PP Ø 600mm met puhunmer en dekselhoogte weergeg. in bouwrijp ±50mm lager afwerken met betonplaat incl. mangat en afdekken met stalen plaat.
- VWA zandput beton 150x150mm met puhunmer en deksel hoogte weergeg.
- VWA inspectieput PE Ø600mm met puhunmer en dekselhoogte
- uitstroombak type GU-V met nummer en b.o.b. hoogte aansluitende riolering.
- DT uitstroomput met nummer en b.o.b. hoogte aansluitende riolering.
- drain diamantput, PVC Ø600mm
- bestaande VWA inspectieput
- regelkast

OPMERKINGEN
DT-riool
DT-riool uitvoeren met kunststof gehulde buis met een DN9 van minimaal 700µm.
Bij inspectieputten de laagste verbinding boven GHG toepassen.
Inspectieputten uitvoeren met rubber verbinding.
Inspectieputten uitvoeren met 0.60 m zandvang.
Voorbelasting, huisaansluiting en kolkaansluiting uitvoeren in de kleur groen.
VWA-riool
Bij inspectieputten de laagste verbinding boven GHG toepassen.
Inspectieputten uitvoeren prinsenbeelden 6-kn- een rubber verbinding.
Inspectieputten voorzien van schroefsnijring.
Kleur voorbelasting en huisaansluiting uitvoeren in de kleur bruin.
Putranden
Putranden stellen middels steiringen.
Putrand DT-riool voorzien van opschrift DW.
Putrand VWA-riool voorzien van opschrift VW.

Gemeente Oegstgeest

Behoort bij besluit van burgemeester en wethouders van Oegstgeest

Datum besluit: 18-01-2024
Ons kenmerk: Z/23/177997

Situatie



Gebouwcontrole en afhechtigen ter indicatie, maten kunnen afwijken
Maten in meters, tenzij anders vermeld
Peilhechten in meters t.o.v. N.A.P., tenzij anders vermeld
Hoogtes in meters, tenzij anders vermeld
Diameters in mm, tenzij anders vermeld

0 2 4 6 8 10m

ADCIM
Adviesbureau voor Civiele techniek, Infrastructuur en Milieu
Hedwigestraat 105
2967 AV Goudriaan
Telefoon: 0186-677500
Email: algemeen@adcim.nl

Project: Ontwikkeling Nieuw Rijnvaert te Oegstgeest (gem. Oegstgeest) en Rijnsburg (gem. Katwijk)

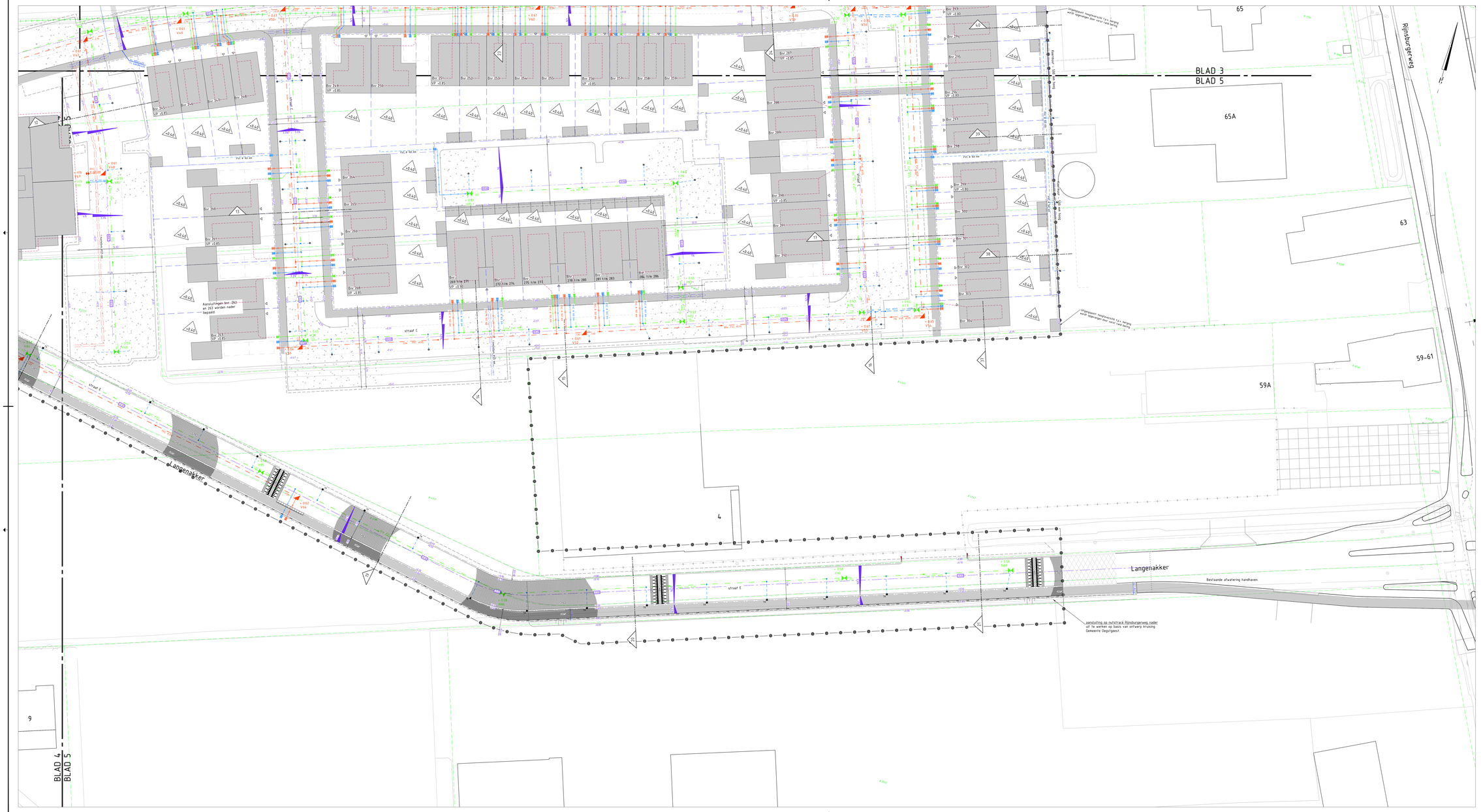
Concept

Opdrachtgever: Adriaan van Erk & Ouwehand Bouw Groep

Onderdeel: Situatie te maken werk

Fase: Vooruitgang

Rev.	Wijziging	Dat.	Get.	Acc.	Projectnummer	Tekeningnummer	Formaat
v4	Uitvoerse wijzigingen	05-09-2023	CBS	CBS	1298010	C01-3	A0-A00 mm
fase					Bestandsnaam	Schaal	
					C01	1:250	
					Get. Gez. Acc. Datum	Rechtenbericht	
					CBS CBS PMB 18-01-2024	1298010-C01.dwg	



Legenda

- meegroninlaat
- straatbaksteen, dif. kl. rood-bruin, in kepenverband
- straatbaksteen, dif. kl. rood-paars, in halfsteensverband
- asfalt
- strekkagen, betonstraatstenen, kf, kl. grijs, halfsteensverband
- betonplegels 300x300x80mm, kl. donkergrijs, in halfsteensverband
- betonstraatstenen, kf, kl. hedepaars, in kepenverband
- gras – volgens beplantingsplan
- kant meegroninlaat
- hoogtelijn meegroninlaat
- contour zandzuiver
- as rijbaan
- trottoirband 130/150x250mm, kleur donker grijs
- trottoirband 180/200x250mm, kleur donker grijs
- trottoirband 180/200x250mm, verlaagd
- opsluitband 100x200mm, kleur donker grijs
- aanlooksteen 500x500mm
- dakwand
- beschoeiing
- talud kruin
- talud teen waterlijn
- taludsteunen drempelconstructie
- werkgrens
- nieuwe perceelgrens
- bestaande gemeentegrens
- bestaande kadastrale grens volgens pdok.nl
- bestaande perceelinformatie volgens pdok.nl
- afschot
- hoogte wegas (wegverhoging) PVC combikap 7.5 t.o. aansluiting kolk in woonrijdfase PVC combikap
- markering
- straatnaam UITVAARWEG type NeBO D1302 DRIEV
- aanlegsteiger (optioneel)
- hoogte (in NAP) afwerking kavels in bouwrijp
- profiellocatie
- trafo

Opmerkingen
- Voor volledig overzicht riolering zie tekening C31.

- persleiding Ø90 mm, tenzij anders aangegeven
- 4x mantelbuis PVC Ø125, kleur rood, tenzij anders aangegeven
- VWA transportleiding pvc met diameter, lengte en bob
- VWA transportleiding beton met diameter, lengte en bob
- DT transportleiding met materiaal, diameter, lengte en bob
- **HWA transportleiding met materiaal, diameter, lengte en bob**
- VWA huisaansluiting PVC met inlaat, standaja Ø160 mm, uitlegger Ø125mm tenzij anders aangegeven
- HWA huisaansluiting PVC met inlaat op IT-riool, standaja Ø160 mm, uitlegger Ø125mm tenzij anders aangegeven
- HWA huisaansluiting PVC met inlaat op IT riool, standaja Ø160 mm, uitlegger Ø125mm tenzij anders aangegeven
- drainaansluiting Ø125 mm
- drainleiding PP met materiaal, diameter, lengte en bob
- greedgoleiden drainage, PP Ø125 mm b.t.b. -0.8% in NAP bij locatie funderingszalen rekening houden met drainage (door derden)

- nutstraat, 150 m breed, tenzij anders aangegeven
- nutstraat, boring
- VWA PK put Ø315 mm
- VWA PK put Ø400 mm
- Drainage PK put Ø315 mm
- DT inspectieput beton 800x800mm met putnummer en dekselhoogte woonrijp, in bouwrijp ≤50mm lager afwerken met betonplaat incl. nuvigot en afdekken met stalen plaat. Minimaal 2 inlaten Ø160mm per put aanbrengen. Niet gebruikte inlaten afdoppen met combikap, combikap waterdicht verlijmen.
- DT inspectieput beton met waterdorpel 800x800mm met putnummer en dekselhoogte woonrijp, in bouwrijp ≤50mm lager afwerken met betonplaat incl. nuvigot en afdekken met stalen plaat. Minimaal 2 inlaten Ø160mm per put aanbrengen. Niet gebruikte inlaten afdoppen met combikap, combikap waterdicht verlijmen.
- DT inspectieput PP 400mm met putnummer en dekselhoogte woonrijp, in bouwrijp ≤50mm lager afwerken met betonplaat incl. nuvigot en afdekken met stalen plaat.
- VWA inspectieput beton 800x800mm met putnummer en dekselhoogte woonrijp, in bouwrijp ≤50mm lager afwerken met betonplaat incl. nuvigot en afdekken met stalen plaat. Minimaal 2 inlaten Ø160mm per put aanbrengen. Niet gebruikte inlaten afdoppen met combikap, combikap waterdicht verlijmen.
- VWA inspectieput beton 800x800mm met doorgaande leiding, de deftal inspectieput doorgaande leiding op tekening C32. Putnummer en dekselhoogte woonrijp, in bouwrijp ≤50mm lager afwerken met betonplaat incl. nuvigot en afdekken met stalen plaat. Minimaal 2 inlaten Ø160mm per put aanbrengen. Niet gebruikte inlaten afdoppen met combikap, combikap waterdicht verlijmen.
- VWA inspectieput PP Ø400mm met putnummer en dekselhoogte woonrijp, in bouwrijp ≤50mm lager afwerken met betonplaat incl. nuvigot en afdekken met stalen plaat.
- VWA poepput beton 1500x1500mm met putnummer en deksel hoogte woonrijp
- VWA inspectieput PE Ø800mm met putnummer en dekselhoogte
- ultrasnelbak type GU-IV met nummer en b.o.b. hoogte aansluitende riolering.
- DT [illegible] met nummer en b.o.b. hoogte aansluitende riolering.
- DT [illegible] met nummer en b.o.b. hoogte aansluitende riolering.
- drain [illegible]
- bestaande [illegible]
- regenwaterput

OPMERKINGEN
DT=riool
DT-riool uitvoeren met kunststof se
Bij inspectieputten de laagste verbi
Verbinding onderlinge putonderdelen d.m.v. een rubber verbinding.
Inspectieputten uitvoeren met S.t.b.
hoofdleiding, huisaansluiting en hekkenaanleg vervoeren en op weg vrijgeven
VWA=riool
Bij inspectieputten de laagste verbinding boven DAS trappassen.
Verbinding onderlinge putonderdelen d.m.v. een rubber verbinding.
Inspectieputten voorzien van stroomprofiel.
Kleur hoofdleiding en huisaansluiting uitvoeren in de kleur bruin.
Putnummers
Putnummers vinden middels etiketingen.
Putrand DT-riool voorzien van opschrift DW.
Putrand VWA-riool voorzien van opschrift VW.

Gemeente Oegstgeest

Behoort bij besluit van burgemeester en wethouders van Oegstgeest

Datum besluit: 18-01-2024
Ons kenmerk: Z/23/177997

Situatie



Gebouwcontrole en afhaalgaten ter indicatie, maten kunnen afwijken
Maten in meters, tenzij anders vermeld
Peilmaten in meters t.o.v. N.A.P., tenzij anders vermeld
Coördinaten in m., tenzij anders vermeld
Diameters in mm, tenzij anders vermeld

0 2 4 6 8 10m

ADCIM
Adviesbureau voor Civiele techniek, Infrastructuur en Milieu
Hedwigestraat 101
2567 AV Voorburg
Telefoon: 07082-577100
Email: algemeen@adcim.nl

Project: Ontwikkeling Nieuw Rijnvaert te Oegstgeest (gem. Oegstgeest) en Rijnsburg (gem. Katwijk)

Concept

Opdrachtgever: Adriaan van Erk & Ouwehand Bouw Groep

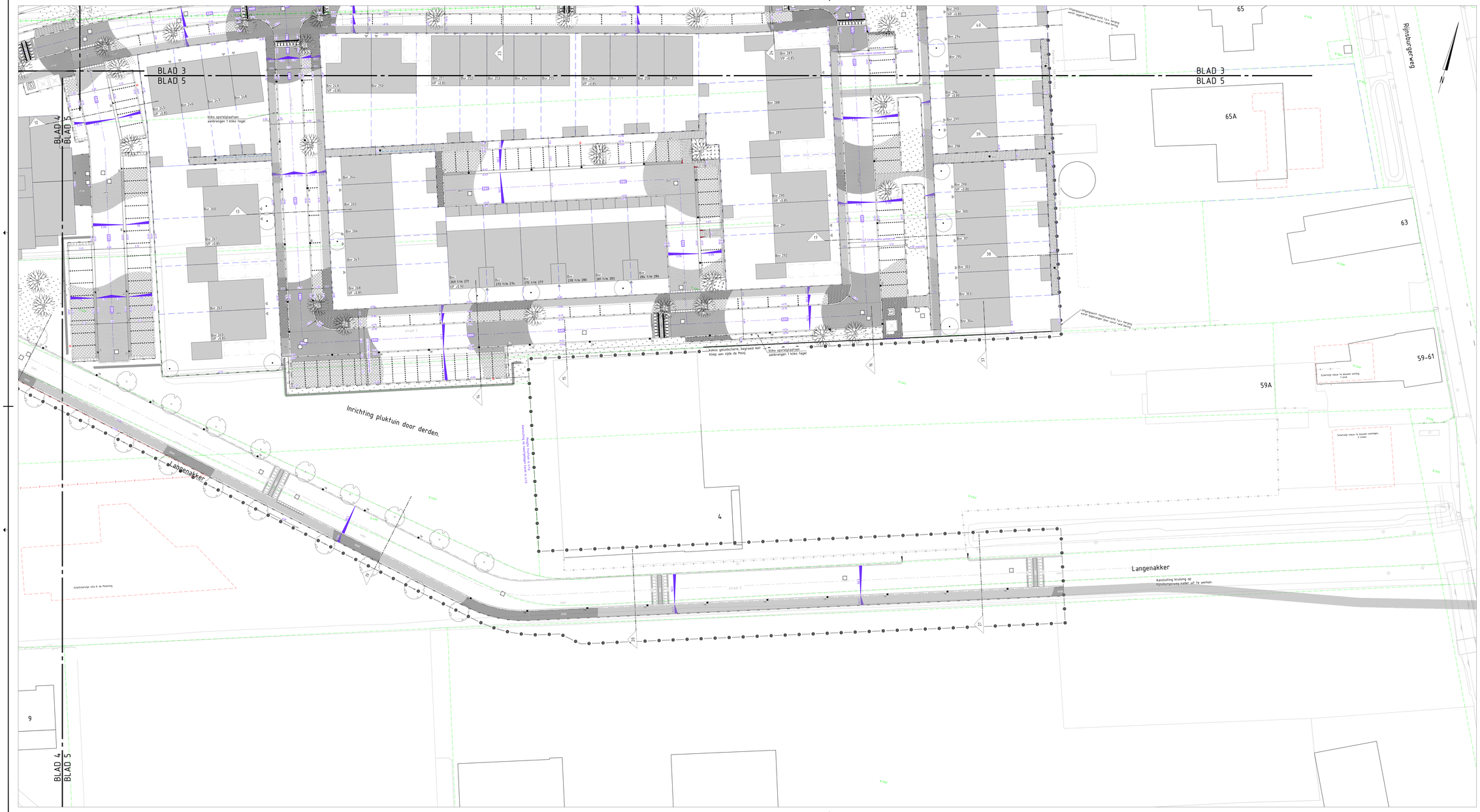
Onderdeel: Situatie te maken werk

Bouwrijp

Rev.	Wijziging	Dat.	Get.	Acc.	Projectnummer	Tekeningnummer	Formaat
d	diverse wijzigingen	29-09-2023	LDP	CDL	1298010	C5-3	A0 - Nihil
c	diverse wijzigingen	17-09-2023	CDL	CDL	Rechtvolume	Schaal	
b					CT		1:250
a					Get.	Gez.	Acc. Datum
					CDP	CDL	Pr+K 26-05-2022

Rechtenbezaak

1298010-C5-3.dwg



Legenda

- straatbakstenen, kf, kl. rood-bruin, in keperverband
- straatbakstenen, df, kl. rood-bruin, in elleboogverband
- straatbakstenen, df, kl. geel, in keperverband
- straatbakstenen, df, kl. rood-paars, in halfsteensverband
- betonschraafsteen, kf, kl. heidepaars, in keperverband
- betontegels 150x300x80mm, kl. donkergrijs, in elleboogverband
- betontegels 300x300x45mm, kl. donkergrijs, in halfsteensverband
- betontegels 300x300x80mm, kl. donkergrijs, in halfsteensverband
- betontegels 300x300x80mm, kl. rood, in halfsteensverband
- betontegels 400x600x80mm, kl. donkergrijs
- grasbetonkleikers NCB, type 7
- grasbetontegels 400x600mm, kl. grijs, in halfsteensverband
- gras – volgens beplantingsplan
- heesters/struiken – volgens beplantingsplan
- bodembedekkers – volgens beplantingsplan
- padvast halfverharding
- molgoot, 5 strekken, betonstraatstenen, kf, kl. grijs, halfsteensverband
- molgoot, 6 strekken, straatbakstenen, df, kl. rood-bruin, halfsteensverband
- asfalt
- as rijbaan
- trottoirband 180/200x250mm, kleur donkergrijs
- trottoirband 130/150x250mm, kleur donkergrijs
- opsluitband 100x200mm, kleur donkergrijs
- opsluitband 200x250mm, kleur donkergrijs
- gebiedsband 50/200x250mm, kleur donkergrijs
- vertaagde trottoirband 180/200x250mm, kleur donkergrijs
- boorversband 130/150x250mm, kleur donkergrijs
- inritblokken 500x500x150mm, kleur donkergrijs
- bebouwing
- talud stijlrek
- talud teen
- waterlijn
- damwand
- beschoeiing, conform tekening 50
- brugcontour
- materiaalscheiding
- haag
- parkeervakscheiding, uitvoering conform tekening 50
- parkeren op eigen terrein
- grens Kiko opstelplaats
- kikko scheren
- gaas hekwerk, 1,00 m hoog
- markering bloknarkering 0,50-0,50m
- bestaande gemeentegrens
- kadastrale grens volgens PDOK
- bestaande perceelinformatie volgens pdok.nl
- nieuwe perceelgrens
- weteregrens
- faluditrogen
- faluditrapen
- drempelconstructie
- flexibele paal met inlelende bestraling bss, kl. wit
- **HWA transportleiding met materiaal, diameter, lengte en bob**
- verkeersregels haaientanden 500x500x90mm
- geleideband kolk NeBO 03690 ORDI
- trottoirkolk, type NeBo 0127 LD
- straatkolk tweerichtsrost, type NeBO 01095 DRVI
- straatkolk (parkeerkoftersi, type NeBO 01302 DRVI
- tegelputkolk, type NeBO 01033 DR
- vertaalband
- afschot
- ontwerphoogte weguas
- ontwerphoogte
- regelkast
- uitstroombak type GU-IV met nummer en b.o.b. hoogte aansluitende riolering op hoogte brengen put
- profielicatie
- hunboom
- straatboom 2e grootte
- oeverboom 2e en 3e grootte
- ondergrondse container
  - R restafval
  - P papier
  - GG, gekleurd glas
  - WGL wit glas
  - PMD papier, metaal, drinkkartons
- bovengrondse container – GFT
- aanlegsteiger (optioneel)
- locatie voorbeur
- trafo
- laadpaal elektrische auto's
- symboolregels

Ongelijkvloerse en aanwerkingen
Nutsvoorzieningen
- hoofdriolering wachtketten op basis van definitief inrichtingsplan.
- locatie traforuimten vaschtellen op basis van definitief inrichtingsplan.
- boringen voor nuts dienen nader afgestemd te worden op basis van definitief inrichtingsplan.

Verlichting
- verlichting nader uit te werken in een verlichtingsplan
- Type: Philips Lighting, aanlegpaal Lange Akker: lm. aluminium, conisch ø60mm, geschuurd, met uithouder 70mm onder 57, inclusief grondschakelscherner, grondmontage en maaiveldbescherming PW zwart.
- machen woonstraten: ka, vormgroing in afstemming tussen OV- en groenbeheerder

Situatie



Gebouwlocatie en afhetingen ter indicatie, maten kunnen afwijken
Maten in meters, hm(s) anders vermeld
Peilhehten in meters t.o. N.A.P., hm(s) anders vermeld
Coördinaten in meters, hm(s) anders vermeld
Diameters in dm, hm(s) anders vermeld

0 2 4 6 8 10m

Gemeente Oegstgeest
Behoort bij besluit van burgemeester en wethouders van Oegstgeest
Datum besluit: 18-01-2024
Ons kenmerk: 2/23/177997

ADCIM
Adviesbureau voor Civiele techniek, Infrastructuur en Milieu
Rietlandstraat 101
2921 AV Krimpen a/d IJssel
Telefoon: 0180-577500
Email: algemeen@adcim.nl

Project: Onwikkeling Nieuw Rijnvaert te Oegstgeest (gem. Oegstgeest) en Rijnsburg (gem. Katwijk)

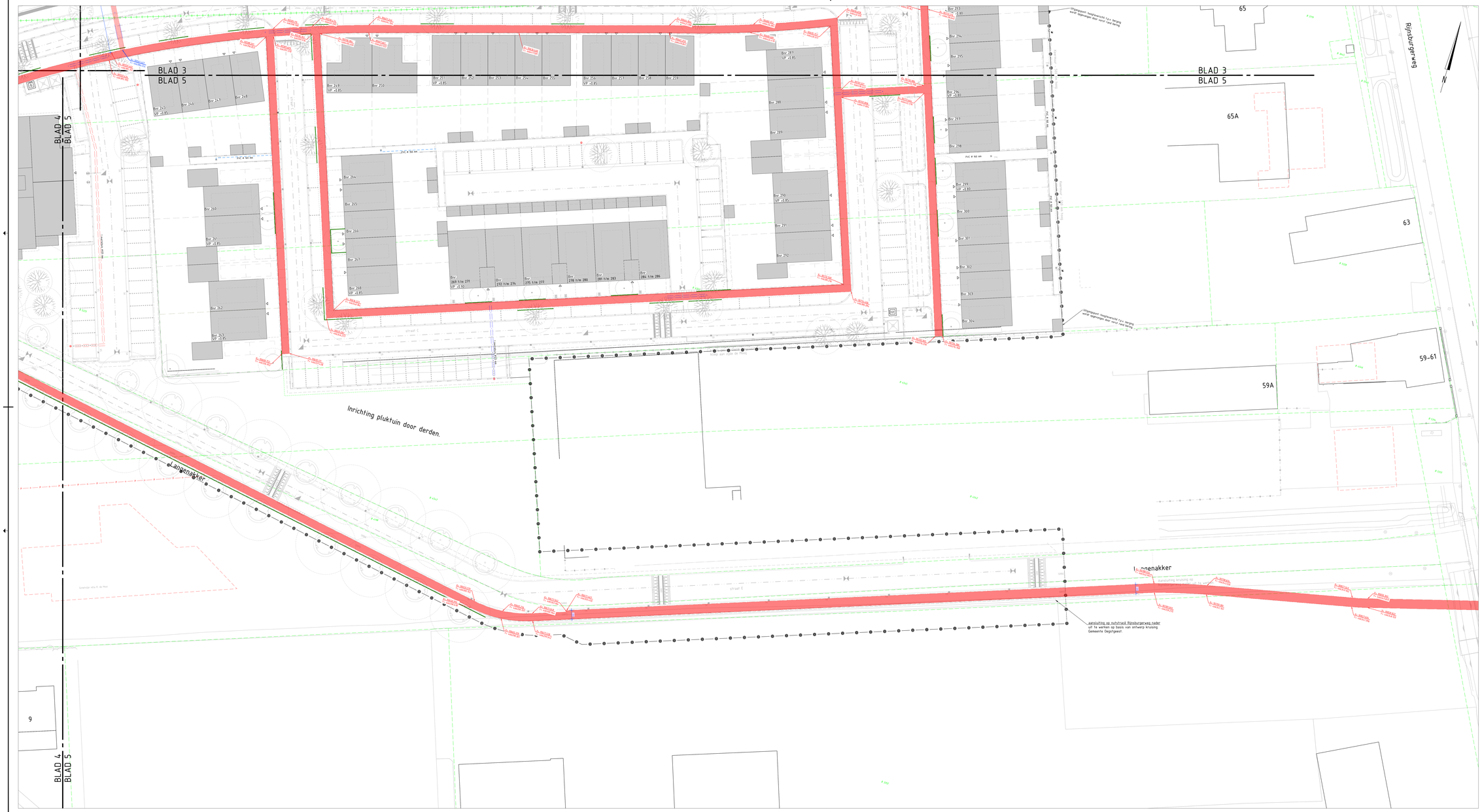
Concept

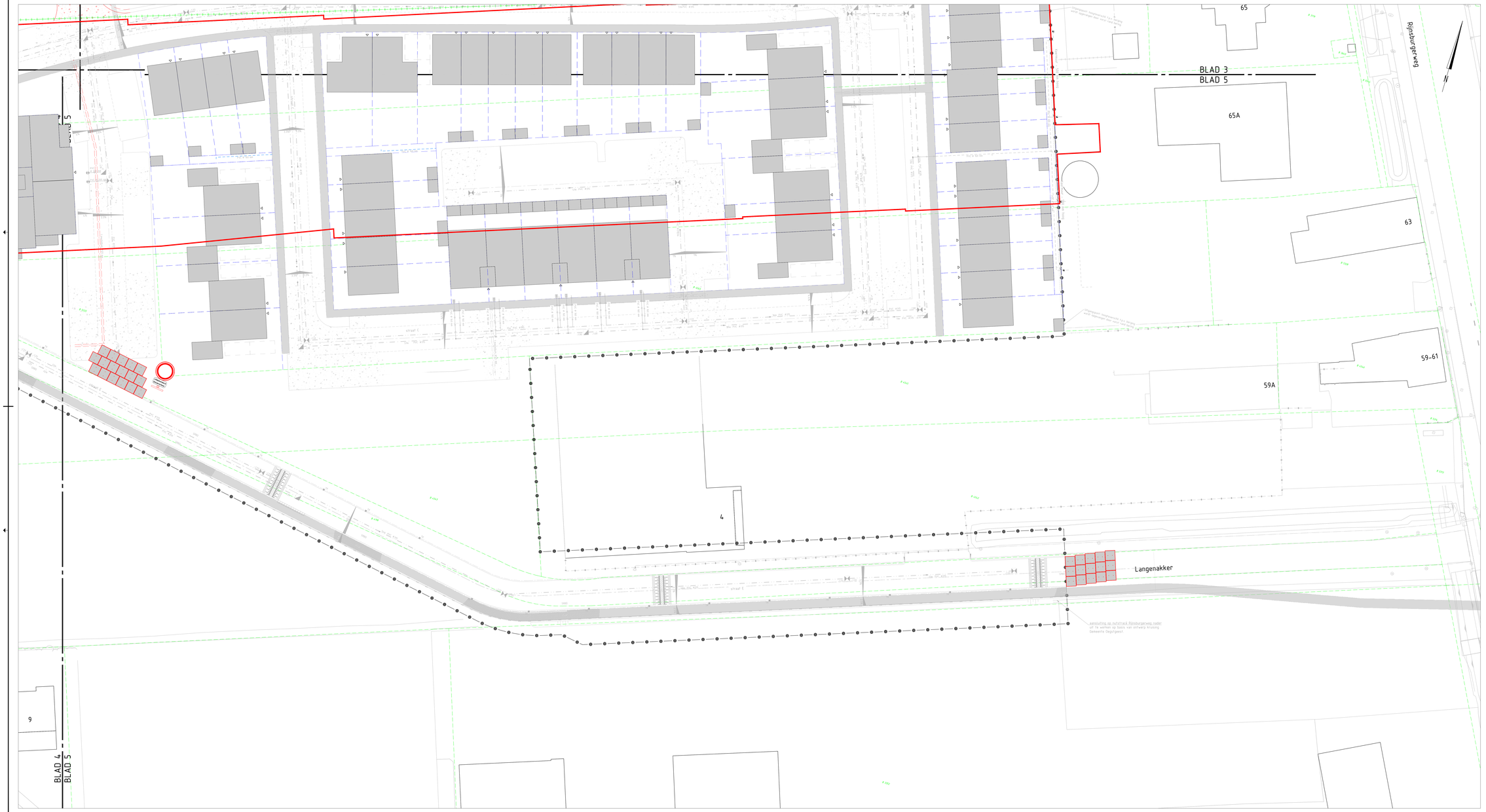
Opdrachtgever: Adriaan van Erk & Ouwehand Bouw Groep

Onderdeel: Situatie te maken werk

wissm@

Rev.	Wijziging	Dat.	Get.	Ac.	Projectnummer	Tekeningnummer	Formaat
d	diverse wijzigingen	05-09-2023	GM	GMs	12180010	05-3	A0-A00 mm
c					Rechtvormeter	Schaal	
b					CM	1:250	
a			Get.	Ac.	Getus	Rechtenbaum	
			GM	GMs	ChdL	06-09-2023	12180010-C5.dwg


BLAD 3
BLAD 5
BLAD 4
BLAD 5
Rijnsburgseweg
Inrichting pluktuin door derden.
Langenakker
Langenakker
Straat E
aansluiting op nutstraat Rijnsburgseweg nader uit te werken op basis van ontwerp kruising Gemeente Oegstgeest.
65
65A
63
59-61
59A
9
Bnr 243
Bnr 244
Bnr 245
Bnr 246
Bnr 247
Bnr 248
Bnr 249
VP +0.85
Bnr 250
Bnr 251
VP +0.85
Bnr 252
Bnr 253
Bnr 254
Bnr 255
Bnr 256
VP +0.85
Bnr 257
Bnr 258
Bnr 259
Bnr 260
Bnr 261
VP +0.85
Bnr 262
Bnr 263
VP +0.85
Bnr 264
Bnr 265
Bnr 266
Bnr 267
Bnr 268
VP +0.85
Bnr 269 t/m 271
VP +1.10
Bnr 272 t/m 274
Bnr 275 t/m 277
Bnr 278 t/m 280
Bnr 281 t/m 283
Bnr 284 t/m 286
Bnr 287
VP +0.85
Bnr 288
Bnr 289
Bnr 290
VP +0.85
Bnr 291
Bnr 292
Bnr 293
VP +0.80
Bnr 294
Bnr 295
Bnr 296
VP +0.80
Bnr 297
Bnr 298
Bnr 299
VP +0.80
Bnr 300
Bnr 301
Bnr 302
Bnr 303
Bnr 304
PVC ø 160 mm
PVC ø 160 mm
PVC ø 160 mm



Legenda

- asfalt
- mengranulaat
- kant verharding
- parkeding (#90 mm, 1mm) anders aangegeven
- VWA transportleiding psc met diameter, lengte en bob
- talud kruin – bestaande ontgraving
- talud teen – bestaande ontgraving
- contour bestaande kas
- afschot
  - 0.65 aantag hoogte
  - 0.65 hoogte wegas
- profielsculptie
- stalen duiker
- betonplaat 200x200ø
- VWA pompput beton 150x150mm met putnummer en deksel hoogte voorrijp
- VWA inspectieput PE ø800mm met putnummer en dekselhoogte
- regelkast
- paal fietspijp verkeersbord

Gemeente Oegstgeest

Behoort bij besluit van burgemeester en wethouders van Oegstgeest

Datum besluit: 18-01-2024
Ons kenmerk: Z/23/177997

Situatie



Gebouwcontrole en afhechtigen ter indicatie, maten kunnen afwijken
Maten in meters, hm(s) anders vermeld
Peilwaarden in meters t.o. N.A.P., hm(s) anders vermeld
Coördinaten in meters, hm(s) anders vermeld
Diameters in mm, hm(s) anders vermeld

0 2 4 6 8 10m

ADCIM
Adviesbureau voor Civiele techniek, Infrastructuur en Milieu
Hedenvaartseer 103
2921 AV Krimpen/IJ
Telefoon: 0180-577500
Email: algemeen@adcim.nl

Project: Onwikkeling Nieuw Rijnvaert te Oegstgeest (gem. Oegstgeest) en Rijnsburg (gem. Katwijk)

Concept

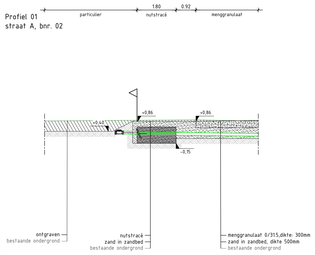
Opdrachtgever: Adriaan van Erk & Ouwehand Bouw Groep

Onderdeel: Situatie te maken werk

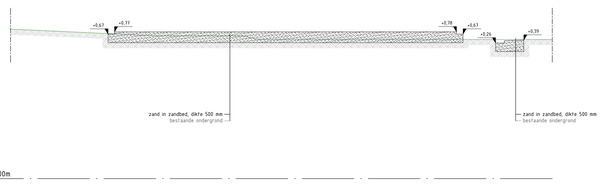
Bestand: Situatie.dgn

Rev.	Wijziging	Dat.	Get.	Acc.	Projectnummer	Tekeningnummer	Formaat
A	Ulverse wijzigingen	25-09-2023	CDV	CDV	1230.0172	121.1	A0 + A3D
					Rechtenvormer	Rijksdriehoeksmeter	Schaal
						CT	1:250
					Get.	Gez. Acc.	Datum Bestandsnaam
					CDV	CDV, CVdB,	19-08-2023 1230.0172-121.dwg


Profiel 01
straat A, bnr. 02




Profiel 02
straat A



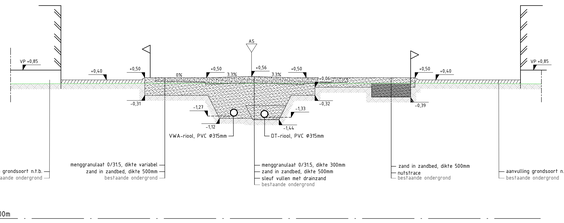
Profiel 03
straat A



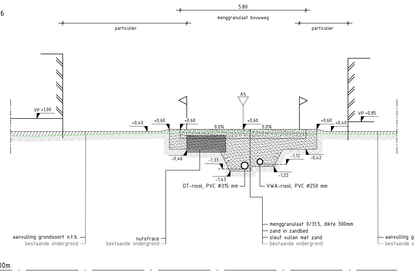
Profiel 04
straat A



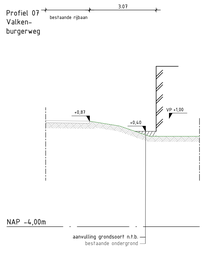
Profiel 05
straat D



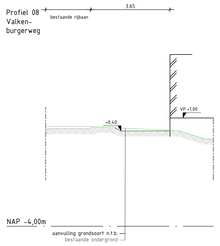
Profiel 06
straat D



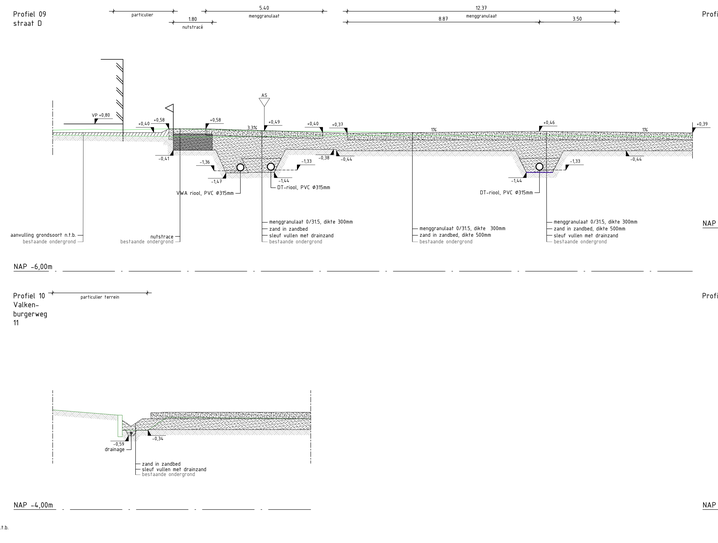
Profiel 07
Valkenburgerweg



Profiel 08
Valkenburgerweg

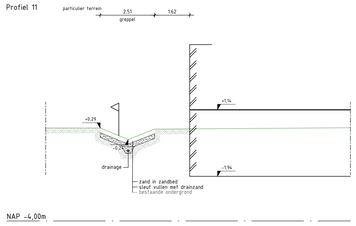


Profiel 09
straat D

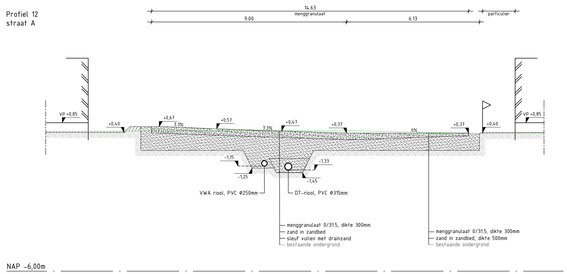


Profiel 10
Valkenburgerweg 11

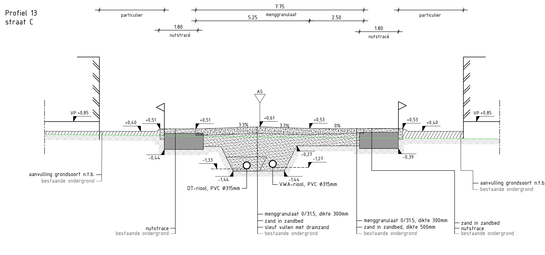
Profiel 11



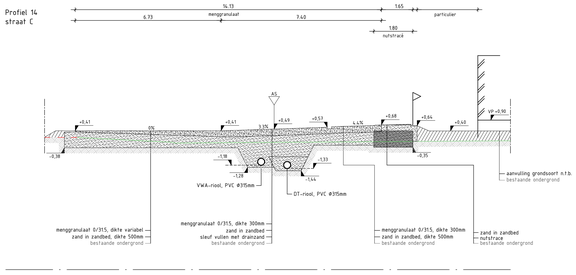
Profiel 12
straat A



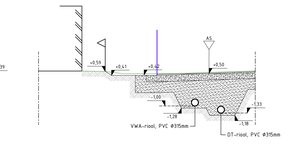
Profiel 13
straat C



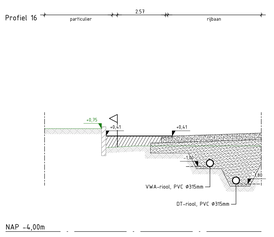
Profiel 14
straat C



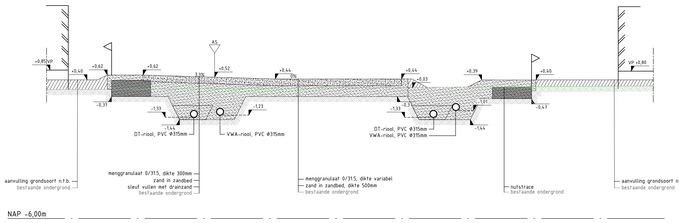
Profiel 15



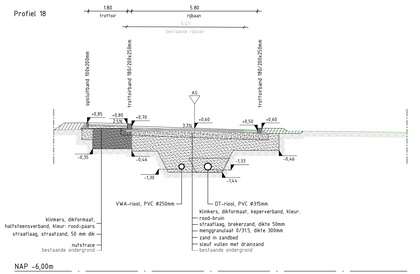
Profiel 16



Profiel 17
straat C



Profiel 18



Volgpad 7 streks: 1 streklaag hoort bij rijbaan; 6 streklagen horen bij volgpad. Zie detail volgpad rijbaan voor verduidelijking.

Gebouwlocatie en afmetingen ter indicatie, maten kunnen afwijken
Maten in meters, tenzij anders vermeld
Peilmaten in meters t.o.v. N.A.P., tenzij anders vermeld
Materialen in mm, tenzij anders vermeld
Diameters in mm, tenzij anders vermeld

0 1 2 3 4m

ADCIM
Adviesbureau voor Civiele techniek, Infrastructuur en Milieu
Rembrandtlaan 650
3562 AW Sliedrecht
Telefoon +31 184 617500
Email: algemeen@adcim.nl

Project: Ontwikkeling Nieuw Rijnvaert te Oegstgeest (gem. Oegstgeest) en Rijnsburg (gem. Katwijk)

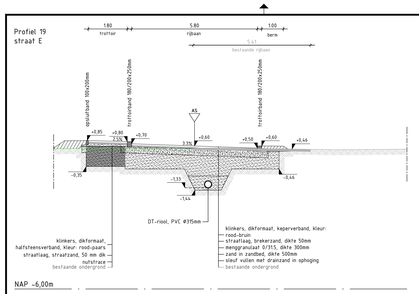
Concept

Opdrachtgever: Adriaan van Erk & Ouwehand Bouw Groep

Onderdeel: Te maken profielen
Bouwrijp

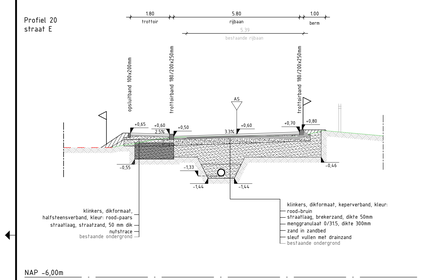
Rev.	Wijziging	Dat.	Get.	Acc.	Projectnummer	Tekeningnummer	Formaat
F	diverse wijzigingen	13-09-2023	DG	DTL	20180313	44-1	A0 + 1470mm
					Besteknummer	Bijlagenummer	Schaal
					XX	---	1:100
					Get. Gez. Acc.	Datum	Bestandsnaam
					GM DTL DTL	13-06-2022	20180313-044.dwg

Profiel 19
straat E



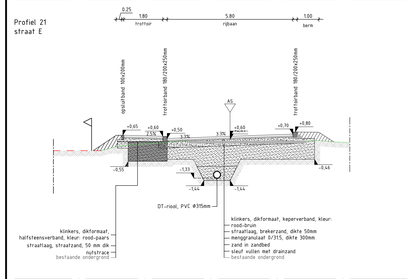
NAP -6,00m

Profiel 20
straat E

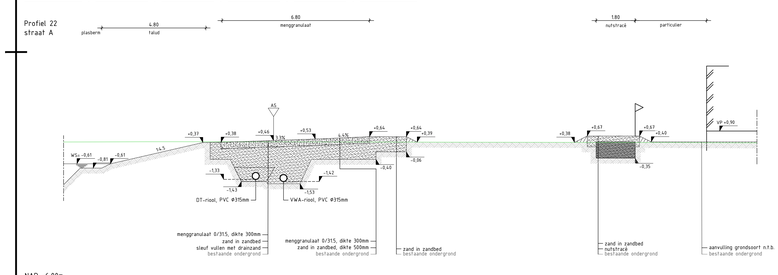


NAP -6,00m

Profiel 21
straat E

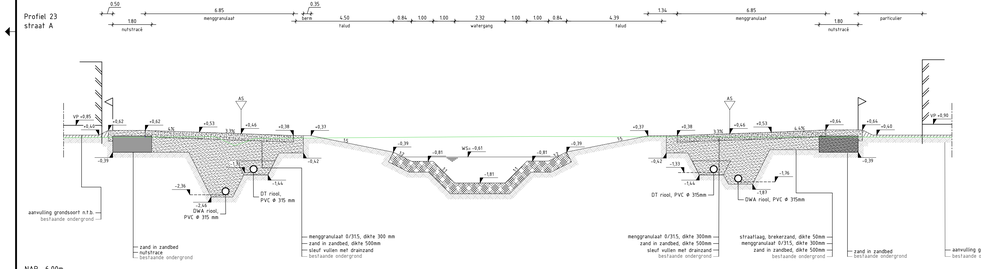


Profiel 22
straat A



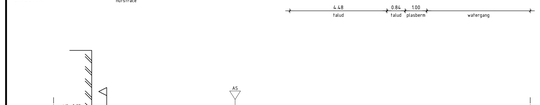
NAP -6,00m

Profiel 23
straat A



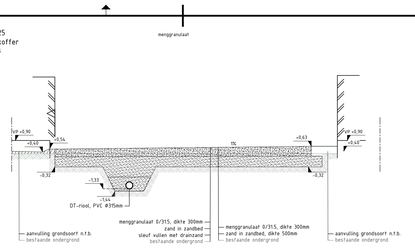
NAP -6,00m

Profiel 24
straat A



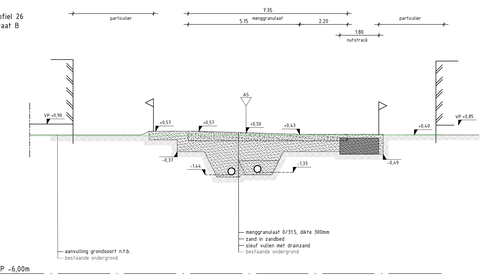
NAP -6,00m

Profiel 25
parkeerkoffer
straat B



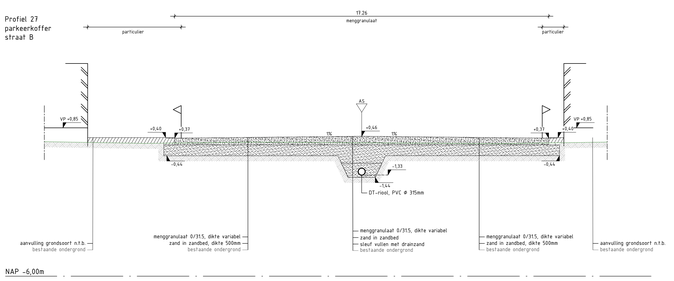
NAP -6,00m

Profiel 26
straat B



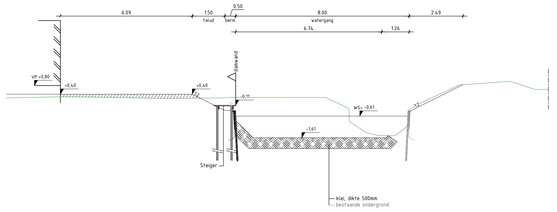
NAP -6,00m

Profiel 27
parkeerkoffer
straat B

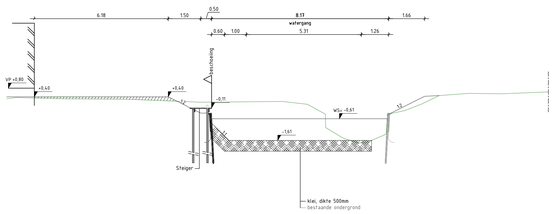


NAP -6,00m

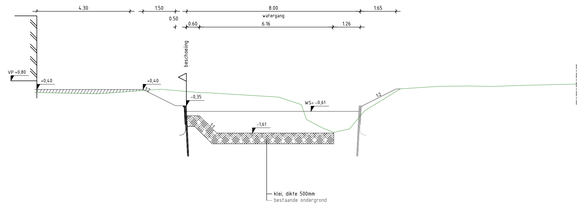
Profiel 28
Randsloot Frederiksoord



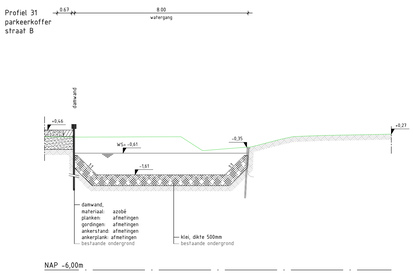
Profiel 29
Randsloot Frederiksoord



Profiel 30
Randsloot Frederiksoord

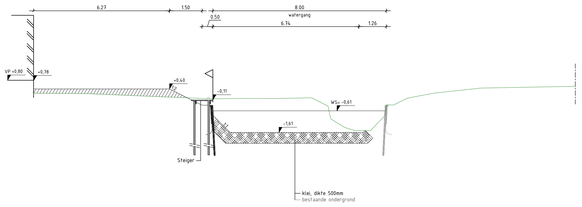


Profiel 31
parkeerkoffer
straat B

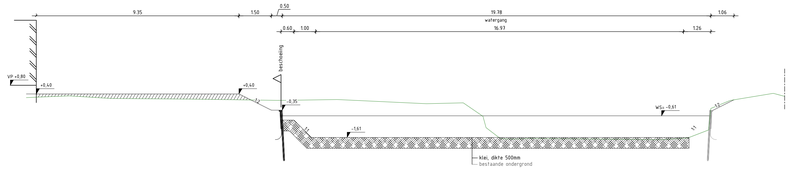


NAP -6,00m

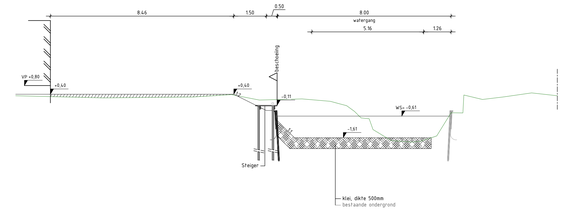
Profiel 32
Randsloot Frederiksoord



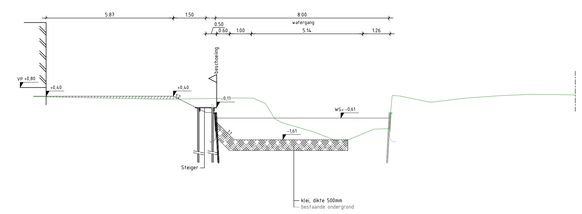
Profiel 33
Randsloot Frederiksoord



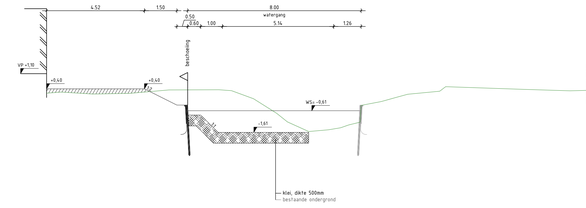
Profiel 34



Profiel 35



Profiel 36



Molgoot 7 streks: 1 streklaag hoort bij rijbaan, 6 streklagen horen bij molgoot. Zie detail molgoot rijbaan voor verduidelijking.

Gebouwlocatie en afmetingen ter indicatie, maten kunnen afwijken
Maten in meters, tenzij anders vermeld
Peilmaten in meters t.o.v. N.A.P., tenzij anders vermeld
Materialen in mm, tenzij anders vermeld
Diameters in mm, tenzij anders vermeld

0 1 2 3 4m

ADCIM
Adviesbureau voor Civiele techniek, Infrastructuur en Milieu
Rembrandtlaan 650
3562 AW Sliedrecht
Telefoon +31 184 417500
Email: algemeen@adcim.nl

Project: Ontwikkeling Nieuw Rijnvaert te Oegstgeest (gem. Oegstgeest) en Rijnsburg (gem. Katwijk)

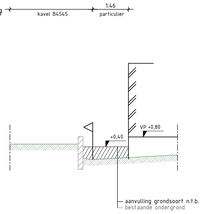
Concept

Opdrachtgever: Adriaan van Erk & Ouwehand Bouw Groep

Onderdeel: Te maken profielen
Bouwrijp

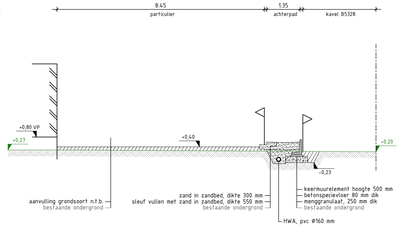
Rev.	Wijziging	Dat.	Get.	Acc.	Projectnummer	Tekeningnummer	Formaat
4	diverse wijzigingen	13-09-2023	DG	DFL	20180313	44-2	A1
					Besteknummer	Bijlagenummer	Schaal
					xx	--	1:100
			Get.	Gez.	Acc.	Datum	Bestandsnaam
			DM	DFL	DFL	13-06-2022	20180313-44.dwg

Profiel 37



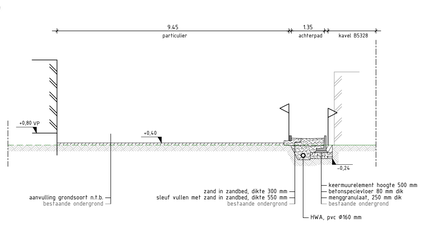
NAP -5,00m

Profiel 38



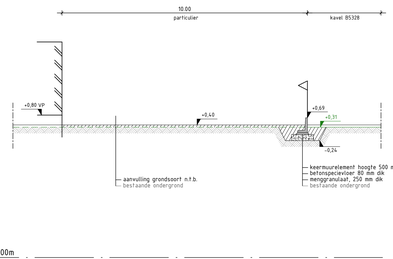
NAP -5,00m

Profiel 39



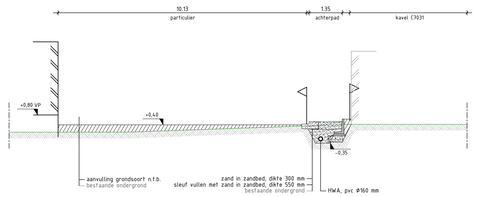
NAP -5,00m

Profiel 40



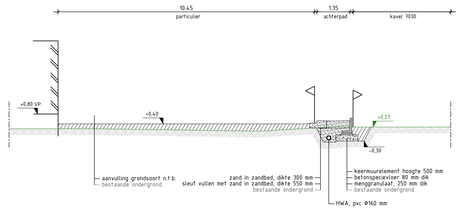
NAP -5,00m

Profiel 41



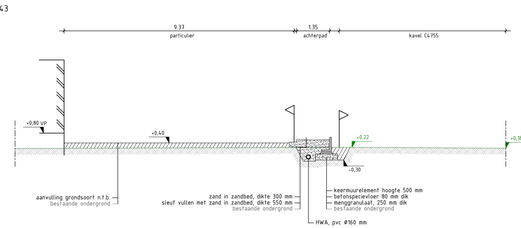
NAP -5,00m

Profiel 42



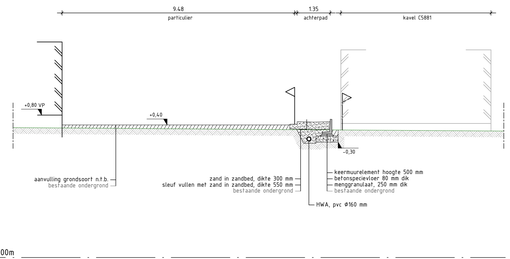
NAP -5,00m

Profiel 43



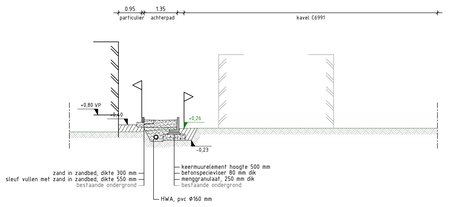
NAP -5,00m

Profiel 44



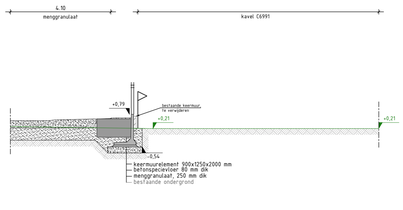
NAP -5,00m

Profiel 45



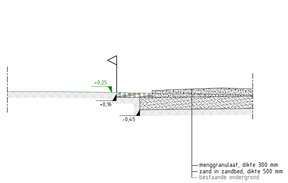
NAP -5,00m

Profiel 46



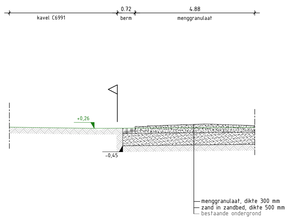
NAP -5,00m

Profiel 47



NAP -5,00m

Profiel 48



NAP -5,00m

Molgoot 7 streks: 1 streklaag hoort bij rijbaan; 6 streklagen horen bij molgoot. Zie detail molgoot rijbaan voor verduidelijking.

Gebouwlocatie en afmetingen ter indicatie, maten kunnen afwijken
Maten in meters, tenzij anders vermeld
Peilmaten in meters t.o.v. N.A.P., tenzij anders vermeld
Materialen in mm, tenzij anders vermeld
Diameters in mm, tenzij anders vermeld

0 1 2 3 4m

ADCIM
Adviesbureau voor Civiele techniek, Infrastructuur en Milieu
Rembrandtlaan 650
3362 AW Sliedrecht
Telefoon: +31 184 677500
Email: algemeen@adcim.nl

Project: Ontwikkeling Nieuw Rijnvaert te Oegstgeest (gem. Oegstgeest) en Rijnsburg (gem. Katwijk)

Concept

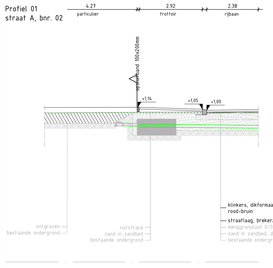
Opdrachtgever: Adriaan van Erk & Ouwehand Bouw Groep

Onderdeel: Te maken profielen


Bouwrijp

Rev.	Wijziging	Dat.	Get.	Acc.	Projectnummer	Tekeningnummer	Formaat
F	diverse wijzigingen	13-09-2023	DG	DTL	20180313	44-3	A1
					Besteknummer	Bijlagenummer	Schaal
					xx	--	1:100
			Get.	Gez.	Acc.	Datum	Bestandsnaam
			GM	DTL	DTL	13-06-2022	20180313-C44.dwg

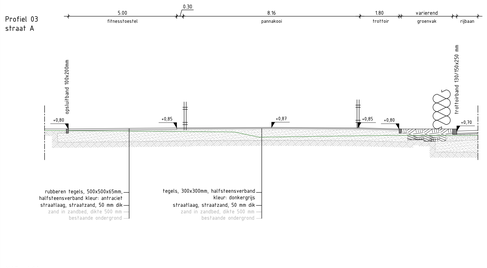
Profiel 01
straat A, bnr. 02



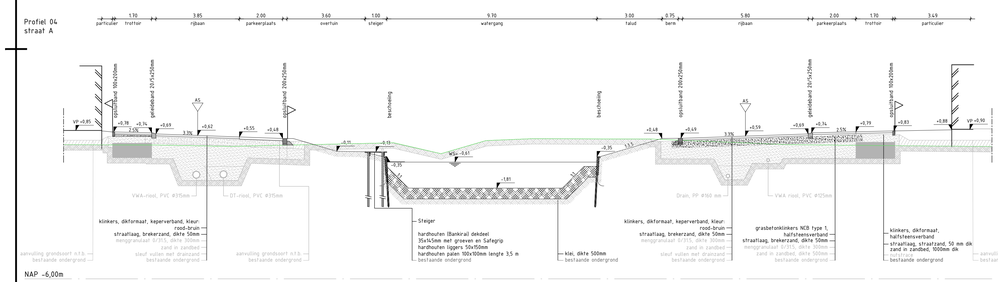
Profiel 02
straat A



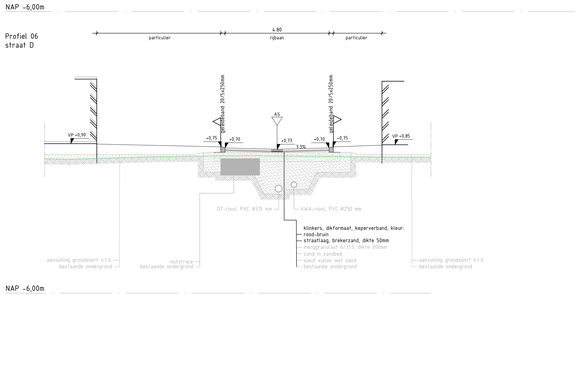
Profiel 03
straat A



Profiel 04
straat A

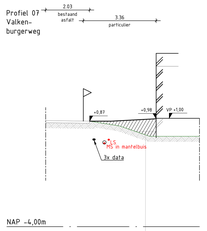


Profiel 05
straat D

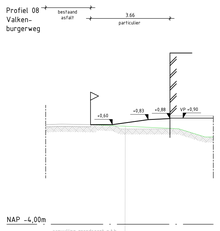


Profiel 06
straat D

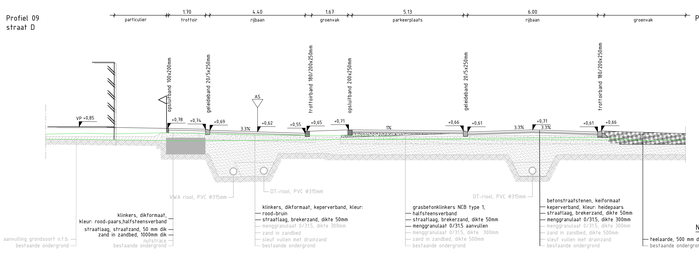
Profiel 07
Valken-burgerweg



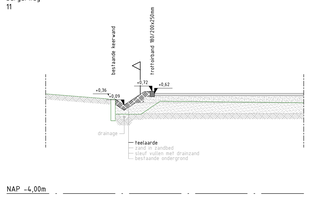
Profiel 08
Valken-burgerweg



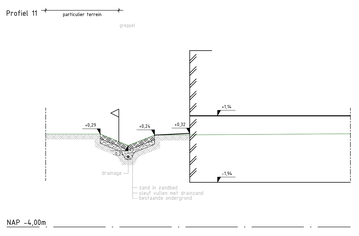
Profiel 09
straat D



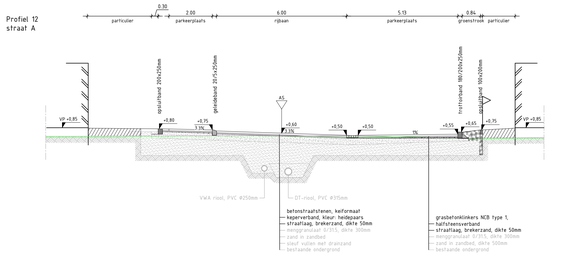
Profiel 10
Valken-burgerweg 11



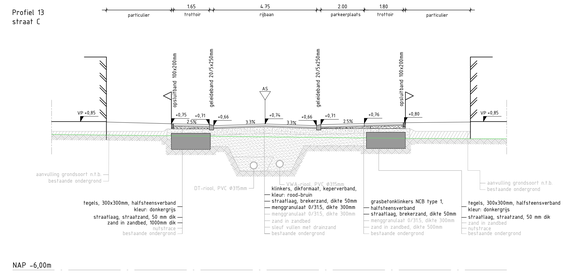
Profiel 11



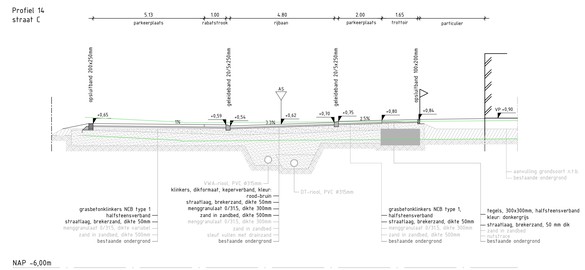
Profiel 12
straat A



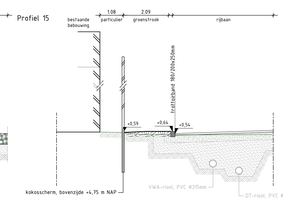
Profiel 13
straat C



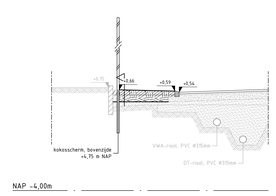
Profiel 14
straat C



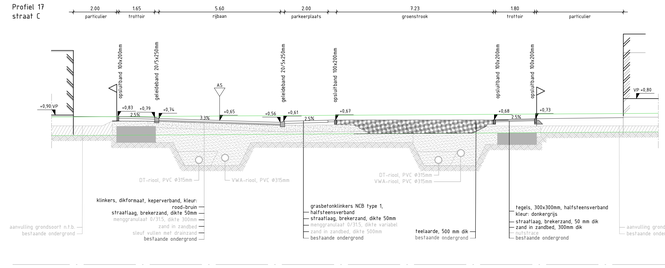
Profiel 15



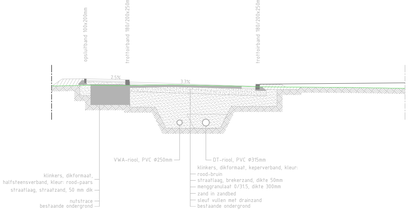
Profiel 16



Profiel 17
straat C



Profiel 18
straat E



Molgoot 7 streks: 1 streklaag hoort bij rijbaan; 6 streklagen horen bij molgoot: Zie detail molgoot rijbaan voor verduidelijking.

Gebouwlocatie en afmetingen ter indicatie, maten kunnen afwijken
Maten in meters, tenzij anders vermeld
Peilmaten in meters t.o.v. N.A.P., tenzij anders vermeld
Materialen in mm, tenzij anders vermeld
Diameters in mm, tenzij anders vermeld

0 1 2 3 4m

ADCIM
Adviesbureau voor Civiele techniek, Infrastructuur en Milieu
Rembrandtlaan 650
3362 AW Sliedrecht
Telefoon +31 184 677500
Email: algemeen@adcim.nl

Project
Ontwikkeling Nieuw Rijnvaart te Oegstgeest (gem. Oegstgeest) en Rijnsburg (gem. Katwijk)

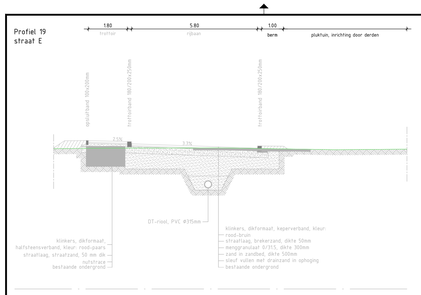
Concept

Opdrachtgever
Adriaan van Erk & Ouwehand Bouw Groep

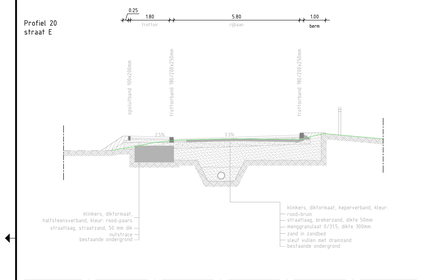
Onderdeel
Te maken profielen
woonrijp

Rev.	Wijziging	Dat.	Get.	Acc.	Projectnummer	Tekeningnummer	Formaat
K	diverse wijzigingen	13-09-2023	OG	DH	20180313	VO-1	A0
					Besteknummer	Bijlagenummer	Schaal
							1:100
							Bestandsnaam
			Get.	Gez.	Acc.	Datum	
			DH	PM	PvdL	12-10-2021	20180313-C45.dwg

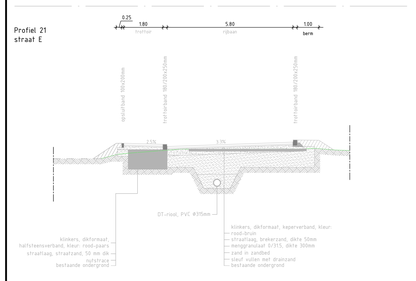
Profiel 19
straat E



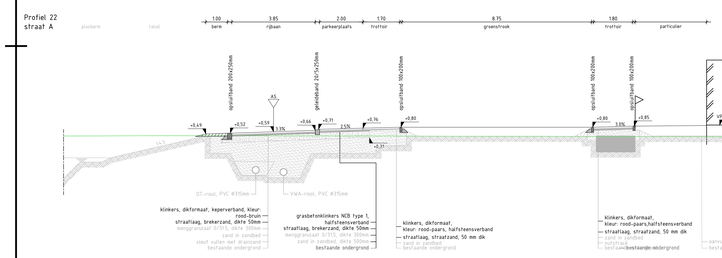
Profiel 20
straat E



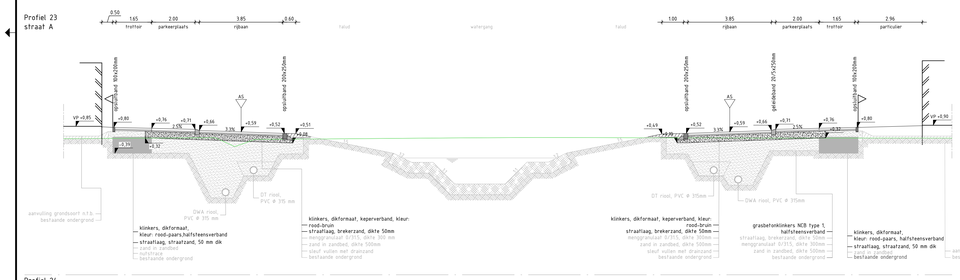
Profiel 21
straat E



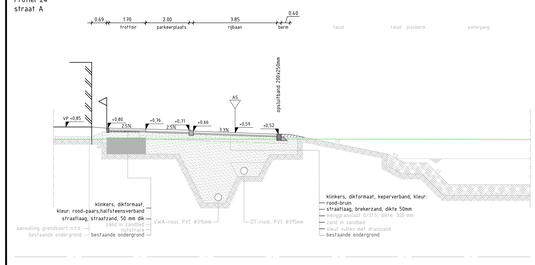
Profiel 22
straat A



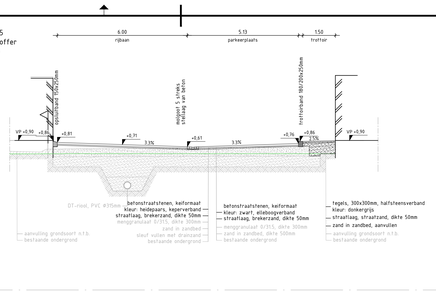
Profiel 23
straat A



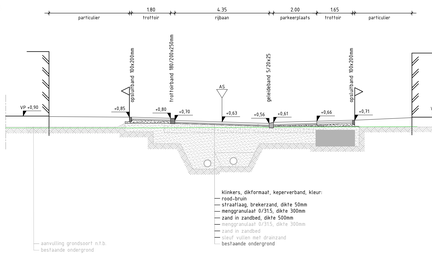
Profiel 24
straat A



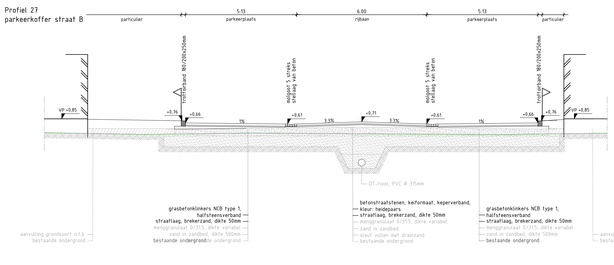
Profiel 25
parkeerkoffer
straat B



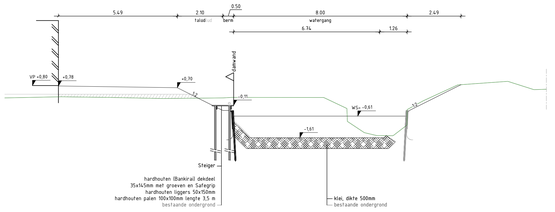
Profiel 26
straat B



Profiel 27
parkeerkoffer straat B

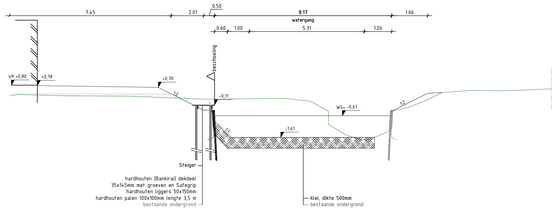


Profiel 28
Randsloot Frederiksoord



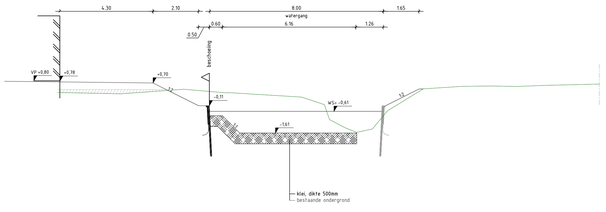
NAP -6,00m

Profiel 29
Randsloot Frederiksoord



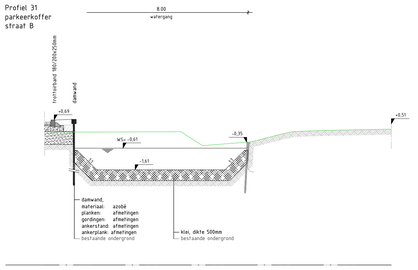
NAP -6,00m

Profiel 30
Randsloot Frederiksoord

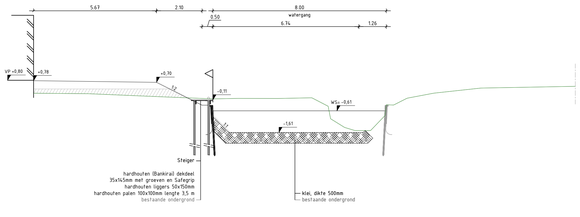


NAP -6,00m

Profiel 31
parkeerkoffer
straat B

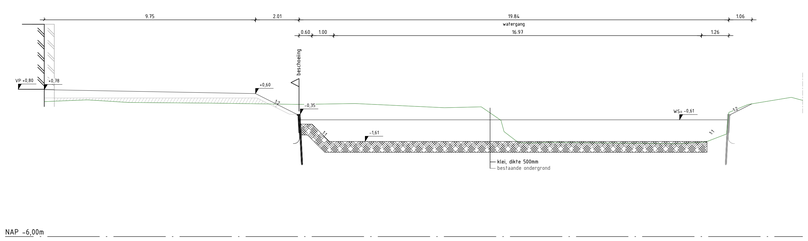


Profiel 32
Randsloot Frederiksoord



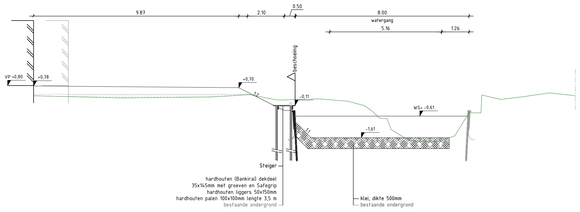
NAP -6,00m

Profiel 33
Randsloot Frederiksoord



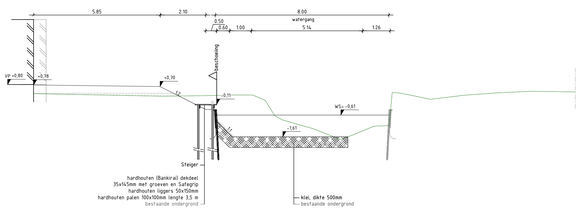
NAP -6,00m

Profiel 34



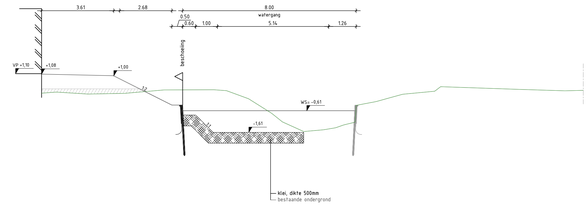
NAP -6,00m

Profiel 35



NAP -6,00m

Profiel 36



NAP -6,00m

Molgoot 7 streks: 1 streklaag hoort bij rijbaan, 6 streklagen horen bij molgoot. Zie detail molgoot rijbaan voor verdubbeling.

Gebouwlocatie en afmetingen ter indicatie, maten kunnen afwijken
Maten in meters, tenzij anders vermeld
Peilmaten in meters t.o.v. N.A.P., tenzij anders vermeld
Materialen in mm, tenzij anders vermeld
Diameters in mm, tenzij anders vermeld

0 1 2 3 4m

ADCIM
Adviesbureau voor Civiele techniek, Infrastructuur en Milieu
Rembrandtlaan 650
3362 AW Sliedrecht
Telefoon +31 184 417500
Email: algemeen@adcim.nl

Project: Ontwikkeling Nieuw Rijnvaart te Oegstgeest (gem. Oegstgeest) en Rijnsburg (gem. Katwijk)

Concept

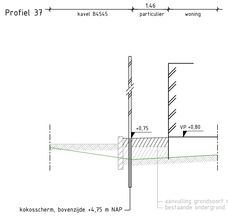
Opdrachtgever: Adriaan van Erk & Ouwehand Bouw Groep

Onderdeel: Te maken profielen

woonrijp

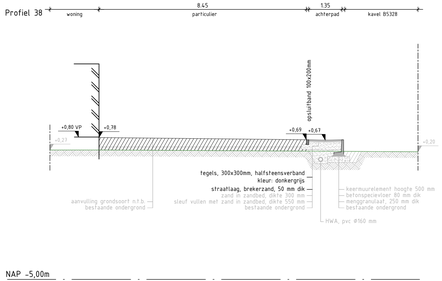
Rev.	Wijziging	Dat.	Get.	Acc.	Projectnummer	Tekeningnummer	Formaat
K	diverse wijzigingen	13-09-2023	DG	DH	20180313	45-2	A0
					Besteknummer	Bijlagenummer	Schaal
					xx	--	1:100
			Get.	Gez.	Acc.	Datum	Bestandsnaam
			DH	PM	PvdL	13-10-2021	20180313-045.dwg

Profiel 37



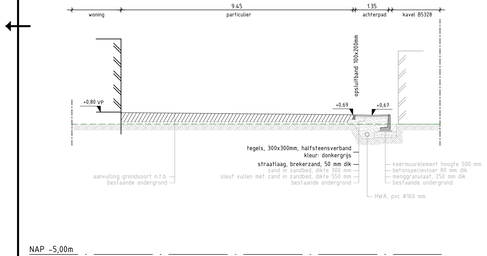
NAP -5,00m

Profiel 38



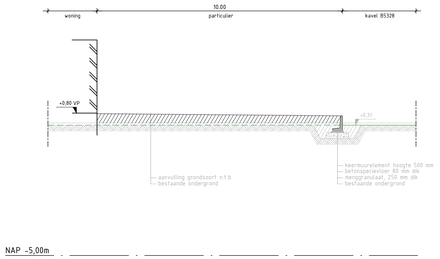
NAP -5,00m

Profiel 39



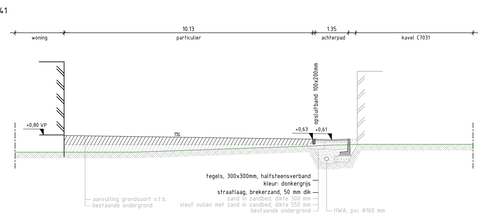
NAP -5,00m

Profiel 40



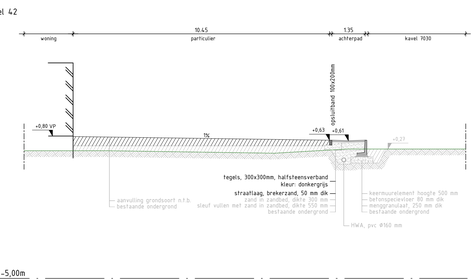
NAP -5,00m

Profiel 41



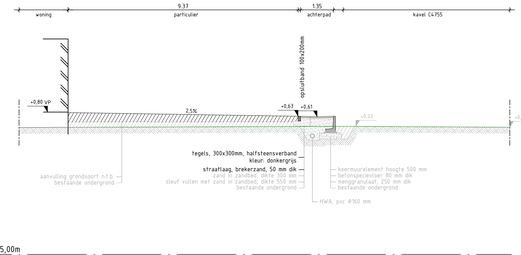
NAP -5,00m

Profiel 42



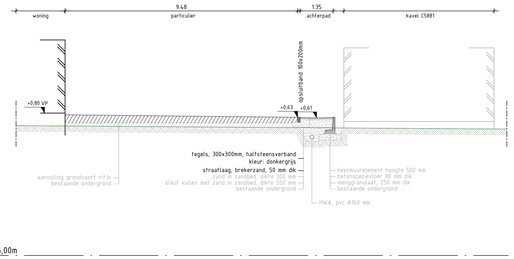
NAP -5,00m

Profiel 43



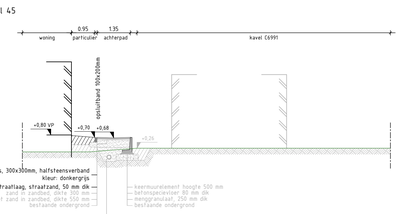
NAP -5,00m

Profiel 44



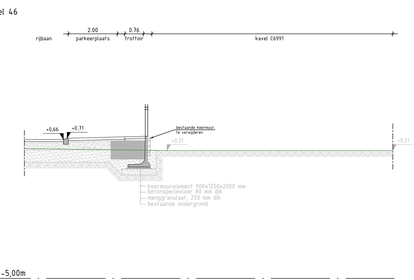
NAP -5,00m

Profiel 45




NAP -5,00m

Profiel 46




NAP -5,00m

Profiel 47



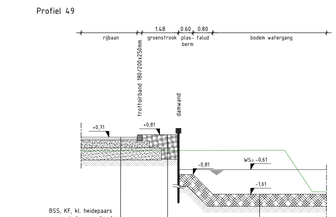
NAP -5,00m

Profiel 48



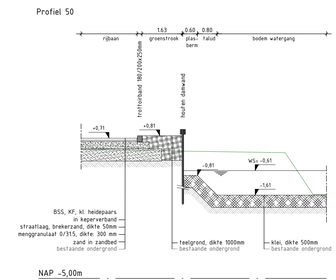
NAP -5,00m

Profiel 49



NAP -5,00m

Profiel 50



NAP -5,00m

Molgoot 7 streks: 1 streklaag hoort bij rijbaan; 6 streklagen horen bij molgoot. Zie detail molgoot rijbaan voor verduidelijking.

Gebouwlocatie en afmetingen ter indicatie, maten kunnen afwijken
Maten in meters, tenzij anders vermeld
Peilmaten in meters t.o.v. N.A.P., tenzij anders vermeld
Materialen in mm, tenzij anders vermeld
Diameters in mm, tenzij anders vermeld

0 1 2 3 4m

ADCIM
Adviesbureau voor Civiele techniek, Infrastructuur en Milieu
Rembrandtlaan 650
3362 AW Sliedrecht
Telefoon: +31 184 671500
Email: algemeen@adcim.nl

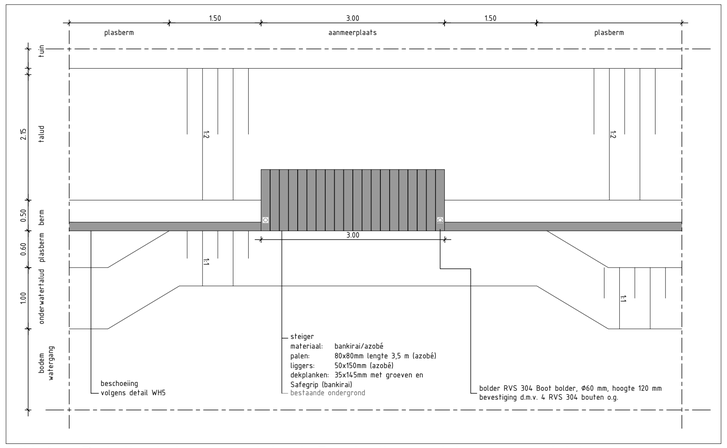
Project: Ontwikkeling Nieuw Rijnvaart te Oegstgeest (gem. Oegstgeest) en Rijnsburg (gem. Katwijk)

Concept

Opdrachtgever: Adriaan van Erk & Ouwehand Bouw Groep

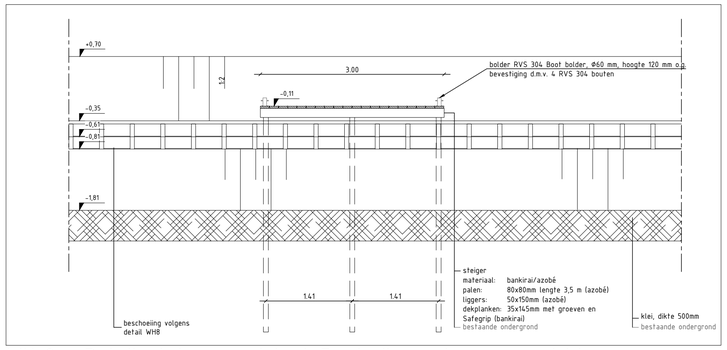
Onderdeel: Te maken profielen woonrijp

Rev.	Wijziging	Dat.	Get.	Acc.	Projectnummer	Tekeningnummer	Formaat
K	diverse wijzigingen	13-09-2023	DG	DTL	20180313	L45-3	A1 – 1050 mm
					Besteknummer	Bijlagenummer	Schaal
					xx	==	1:100
			Get.	Gez.	Acc.	Datum	Bestandsnaam
			GM	PM	PVdL	12-10-2021	20180313-C45.dwg



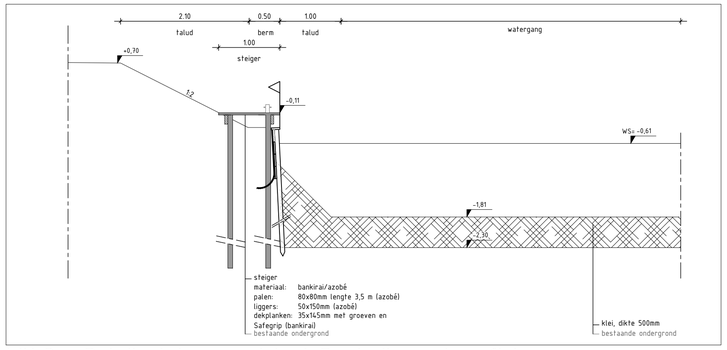
WH 1 - Detail steiger randsloot Frederiksoord bovenaanzicht

SCHAAL 1 : 50



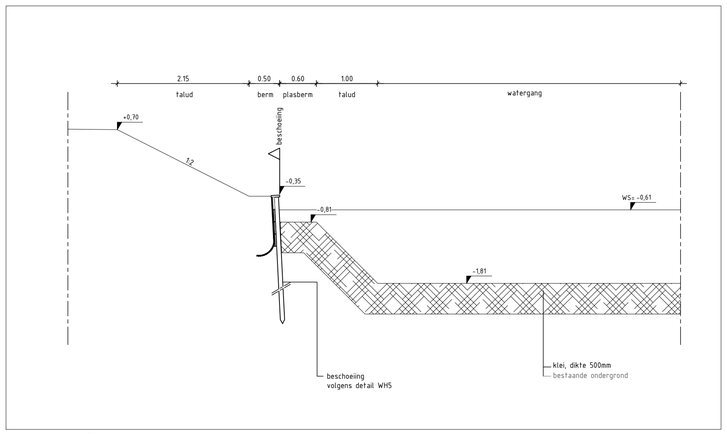
WH 2 - Detail steiger randsloot Frederiksoord voor aanzicht

SCHAAL 1 : 50



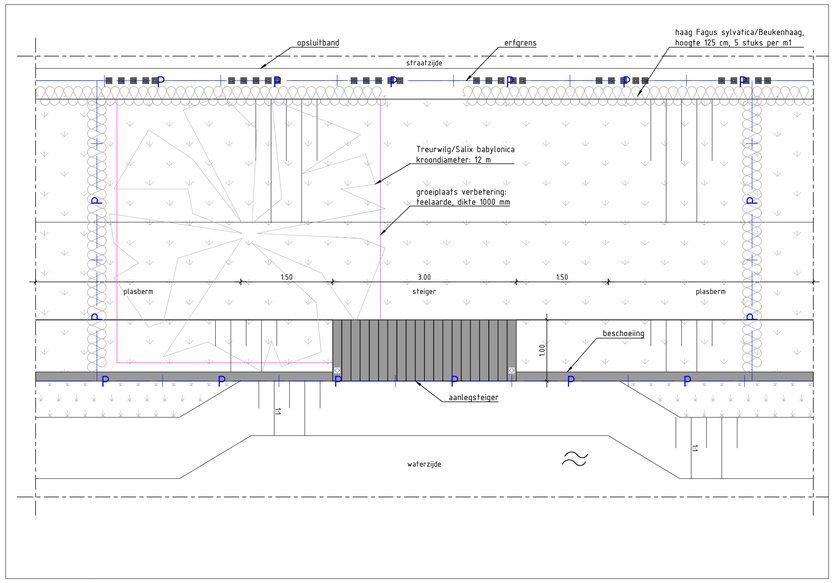
WH 3 - Detail steiger randsloot Frederiksoord profiel

SCHAAL 1 : 50



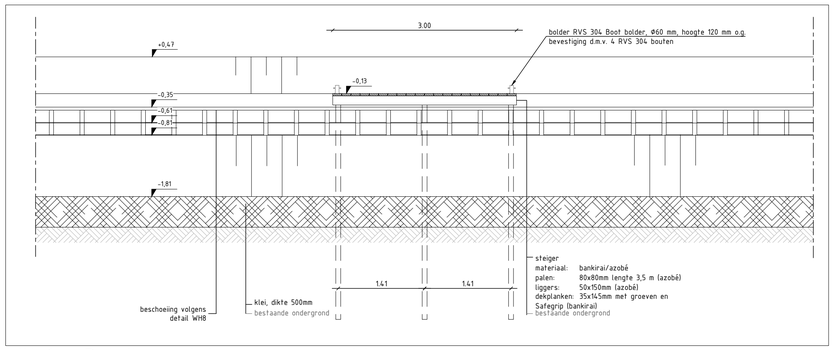
WH 4 - Detail plasberm tussen de steigers

SCHAAL 1 : 50



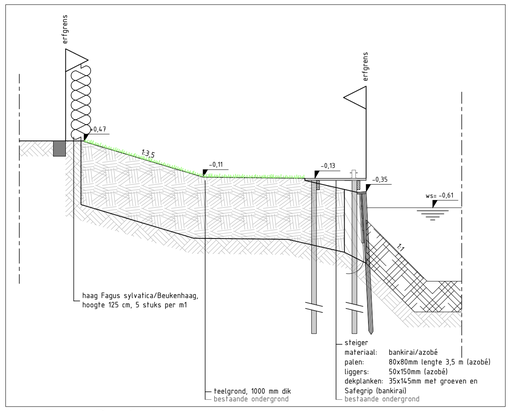
WH 5 - Detail overtuinen bovenaanzicht

SCHAAL 1 : 50



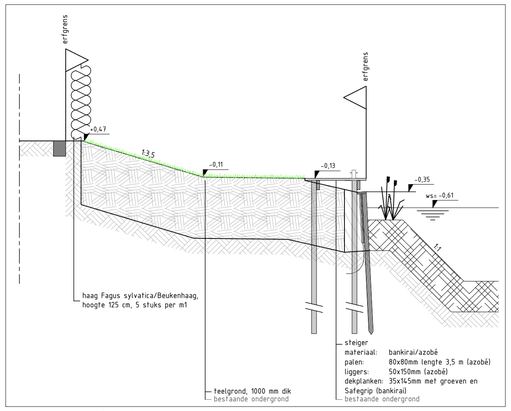
WH 6 - Detail overtuinen vooraanzicht

SCHAAL 1 : 50



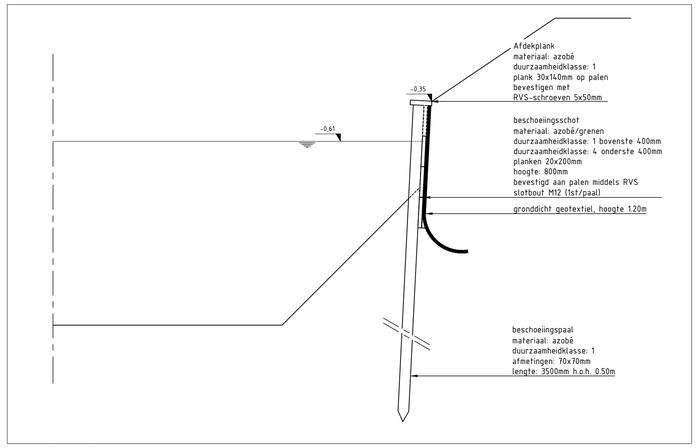
WH 7a - Profiel overtuinen steiger

SCHAAL 1 : 50



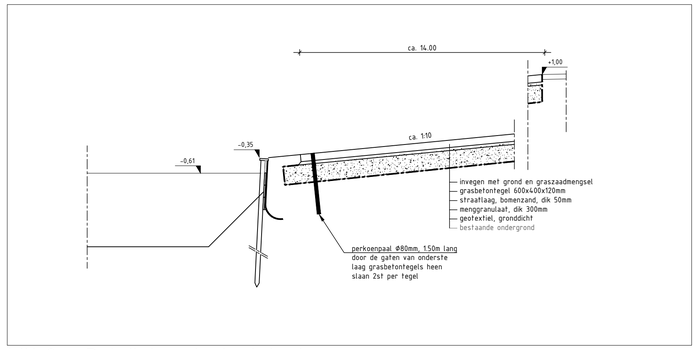
WH 7b - Profiel overtuinen plasberm

SCHAAL 1 : 50



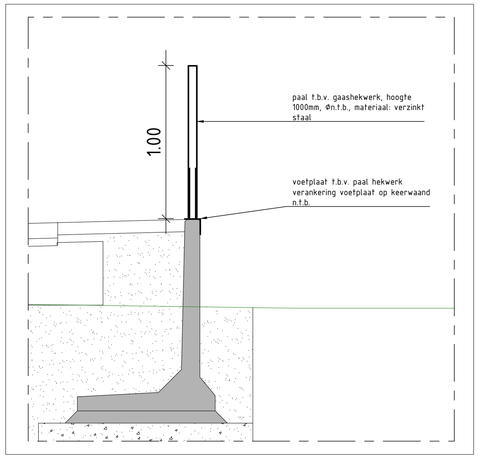
WH 8 - Detail beschoeiing

SCHAAL 1 : 50



WH 9 - Detail tewaterlaatplaats

SCHAAL 1 : 50



WH 10 - Detail gaashekwerk op keerwand

SCHAAL 1 : 20

Gebouwlocatie en afmetingen ter indicatie, maten kunnen afwijken
Maten in meters, tenzij anders vermeld
Peilmaten in meters t.o.v. N.A.P., tenzij anders vermeld
Materialen in mm, tenzij anders vermeld
Diameters in mm, tenzij anders vermeld

ADCIM
Adviesbureau voor Civiele techniek, Infrastructuur en Milieu
Rembrandtlaan 650
3362 AW Sliedrecht
Telefoon: +31 184 617500
Email: algemeen@adcim.nl

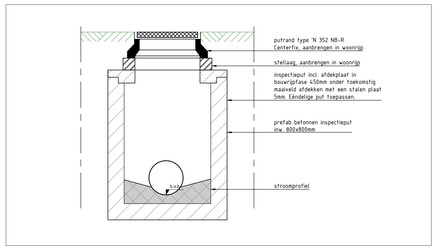
Project: Ontwikkeling Nieuw Rijnvaert te Oegstgeest (gem. Oegstgeest) en Rijnsburg (gem. Katwijk)

Concept

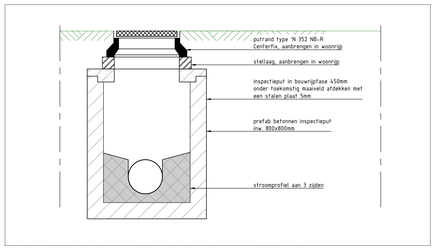
Opdrachtgever: Adriaan van Erk & Ouwehand Bouw Groep

Onderdeel: Details
Waterhuishouding en riool

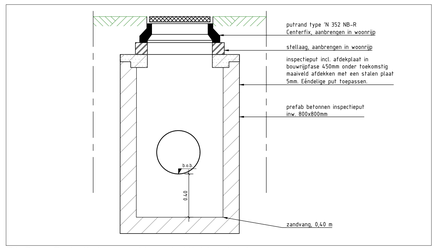
Rev.	Wijziging	Dat.	Get.	Acc.	Projectnummer	Tekeningnummer	Formaat
F	Diverse wijzigingen	23-05-2023	GM	PvdL	20180313	50-1	A1
G	Diverse wijzigingen	14-06-2023	GM	PvdL	Bestek nummer	Bijlagenummer	Schaal
H	diverse wijzigingen	28-07-2023	DG	DtL	xx	--	diverse
I	diverse wijzigingen	13-09-2023	DG	DtL	Get. Gez. Acc.	Datum	Bestandsnaam
					GM PM PvdL	10-01-2022	20180313-C50.dwg



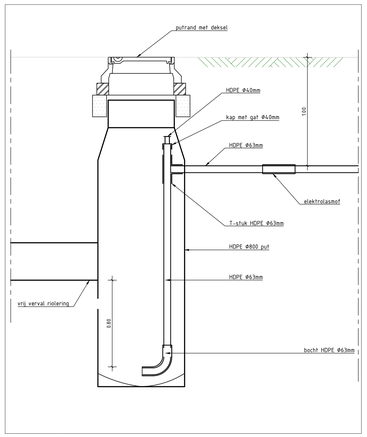
RI 1 - Detail inspectieput VWA-riool
SCHAAL 1 : 20



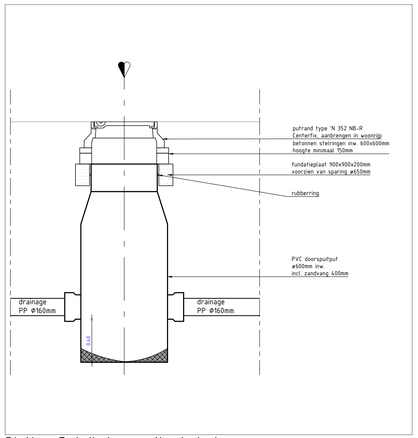
RI 2 - Detail inspectieput, begin- en eindput
SCHAAL 1 : 20



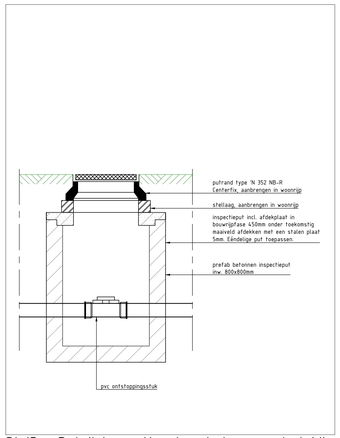
RI 3 - Detail inspectieput HWA-riool
SCHAAL 1 : 20



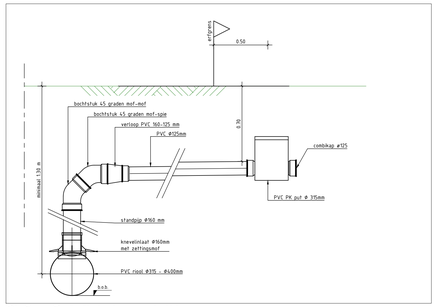
RI 4 - Detail ontvangstput
SCHAAL 1 : 20



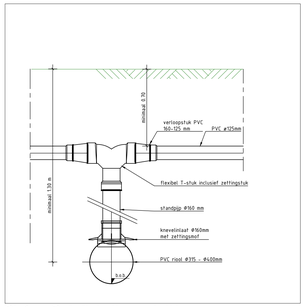
RI 14 - Detail doorspuitput drainage
SCHAAL 1 : 20



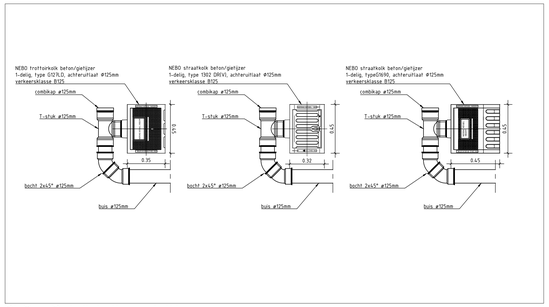
RI 15 - Detail inspectieput met doorgaande leiding
SCHAAL 1 : 20



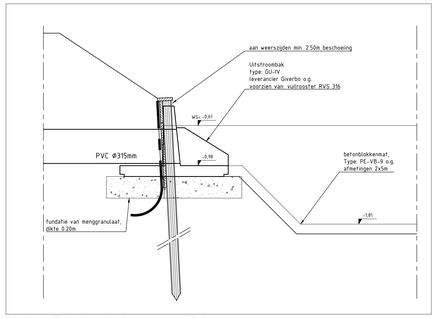
RI 5 - Detail huisaansluiting
SCHAAL 1 : 20



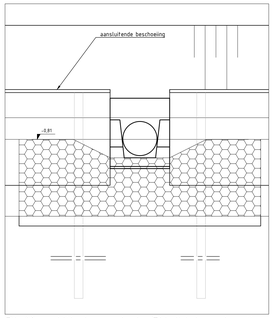
RI 6 - Detail kolkaansluiting
SCHAAL 1 : 20



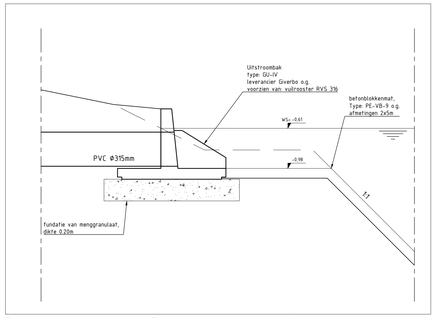
RI 7 - Detail kolkaansluiting
SCHAAL 1 : 20



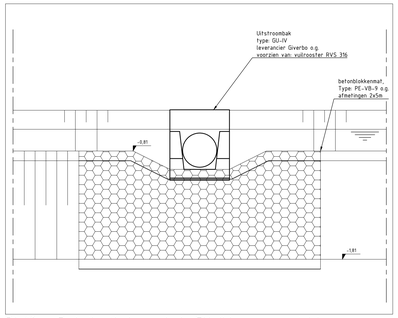
RI 9 - Detail uitstroombak GU-IV beschoeiing doorsnede
SCHAAL 1 : 20



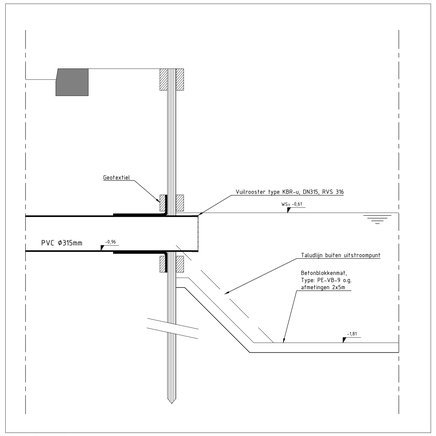
RI 10 - Uitstroombak GU-IV beschoeiing
SCHAAL 1 : 20



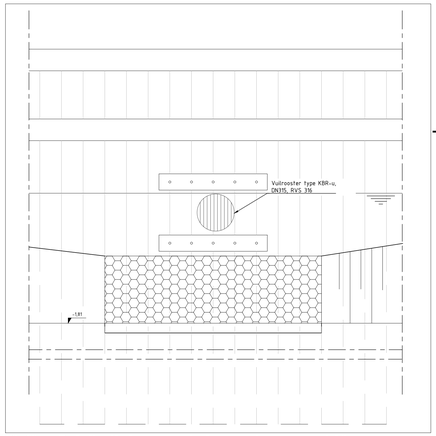
RI 11 - Uitstroombak GU-IV natuurvriendelijke oever doorsnede
SCHAAL 1 : 20



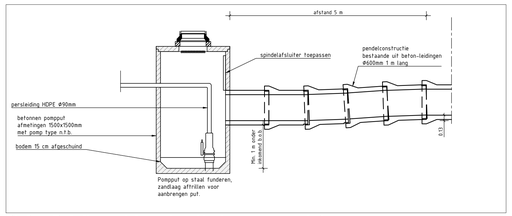
RI 12 - Detail uitstroombak GU-IV vooraanzicht
SCHAAL 1 : 20



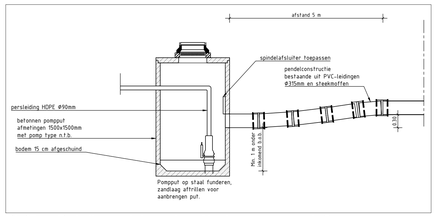
RI 13 - Detail uitstroompunt door damwand doorsnede
SCHAAL 1 : 20



RI 14 - Detail uitstroompunt damwand vooraanzicht
SCHAAL 1 : 20



RI 8 - Detail pendelconstructie t.p.v. pompput 1
SCHAAL 1 : 50



RI 15 - Detail pendelconstructie t.p.v. pompput 2
SCHAAL 1 : 50

Gebouwlocatie en afmetingen ter indicatie, maten kunnen afwijken
Maten in meters, tenzij anders vermeld
Peilmaten in meters t.o.v. N.A.P., tenzij anders vermeld
Materialen in mm, tenzij anders vermeld
Diameters in mm, tenzij anders vermeld

ADCIM
Adviesbureau voor Civiele techniek, Infrastructuur en Milieu
Rembrandtlaan 45E
3362 AW Sliedrecht
Telefoon: +31 184 417500
Email: algemeen@adcim.nl

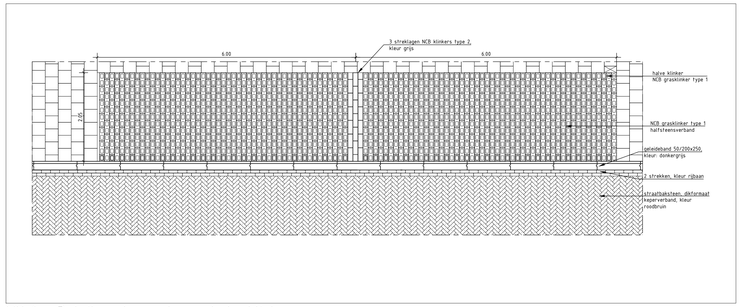
Project: Ontwikkeling Nieuw Rijnvaart te Oegstgeest (gem. Oegstgeest) en Rijnsburg (gem. Katwijk)

Concept

Opdrachtgever: Adriaan van Erk & Ouwehand Bouw Groep

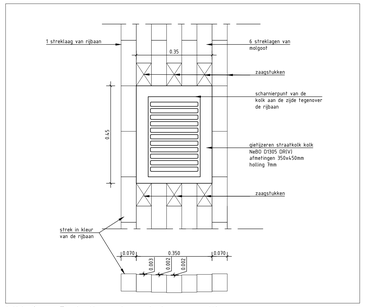
Onderdeel: Details
Waterhuishouding en riool

Rev.	Wijziging	Dat.	Get.	Acc.	Projectnummer	Tekeningnummer	Formaat
(F_	(Diverse wijzigingen	23-05-2023	(DM	(PvdL	20180313	(50-2	(A1-118MM
(G_	(Diverse wijzigingen	14-06-2023	(DM	(PvdL	Bestelnummer	Bijlagenummer	Schaal
(H_	(Diverse wijzigingen	28-07-2023	(DS	(DH_	(**_	(**_	(Diverse
(I_	(Diverse wijzigingen	13-09-2023	(DS	(DH_	Get. Gez. Acc.	Datum	Bestandsnaam
_	_	_	_	_	(DM (PM (PvdL	10-01-2022	(20180313-C50.dwg



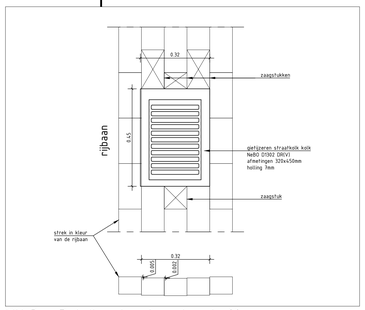
VH 1 - Detail parkeervak grasbetonklinkers

SCHAAL 1 : 50



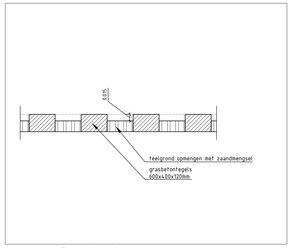
VH 2 - Detail molgoot langs rijbaan

SCHAAL 1 : 10



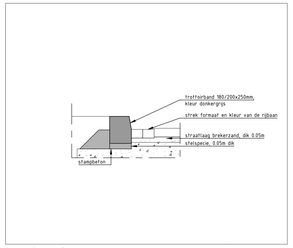
VH 3 - Detail molgoot parkeerkoffer

SCHAAL 1 : 10



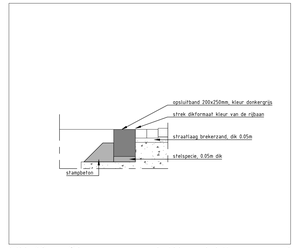
VH 4 - Detail afwerken grasbetontegels

SCHAAL 1 : 5



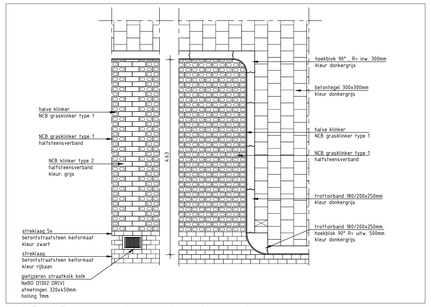
VH 9 - Steunrug trottoirband bij groenvak

SCHAAL 1 : 20



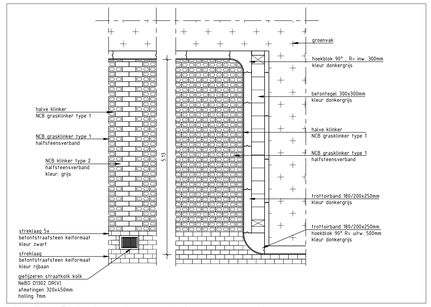
VH 10 - Steunrug opsluitband bij groenvak

SCHAAL 1 : 20



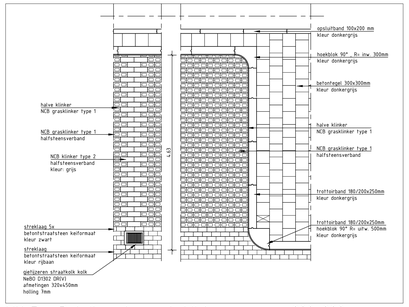
VH 5 - Detail parkeervak in bestrating

SCHAAL 1 : 50



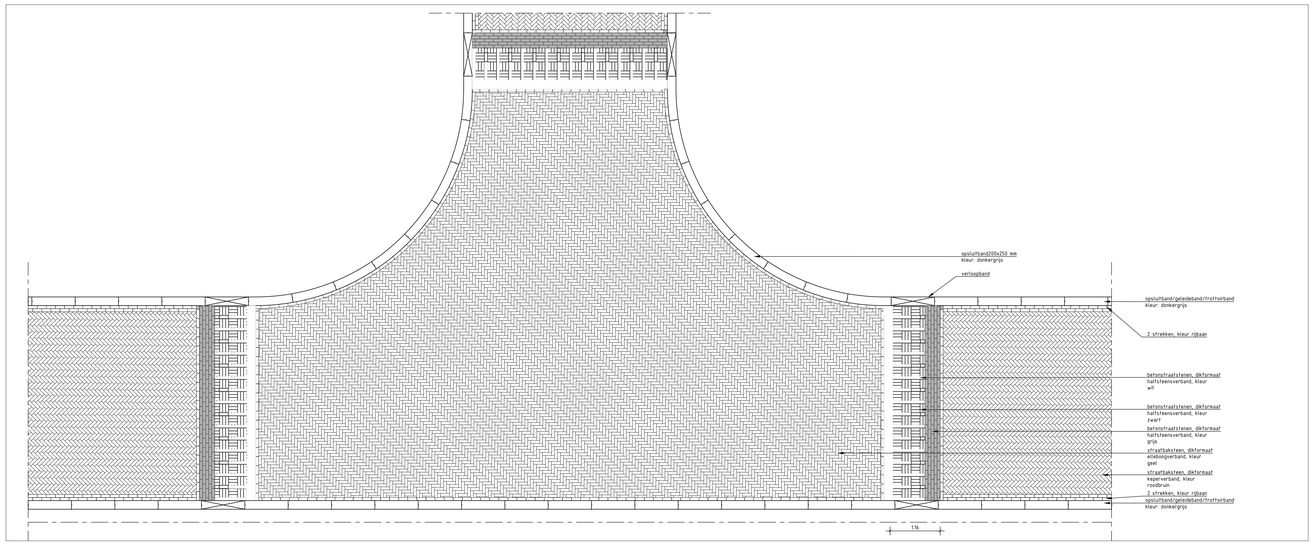
VH 6 - Detail parkeervak bij groenvak

SCHAAL 1 : 50



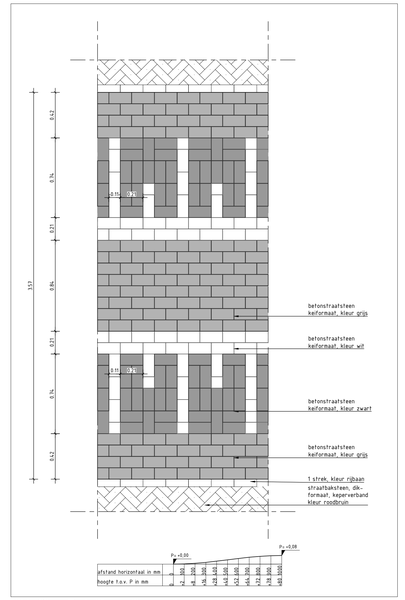
VH 7 - Detail parkeervak bij bouwnummer 290-292

SCHAAL 1 : 50



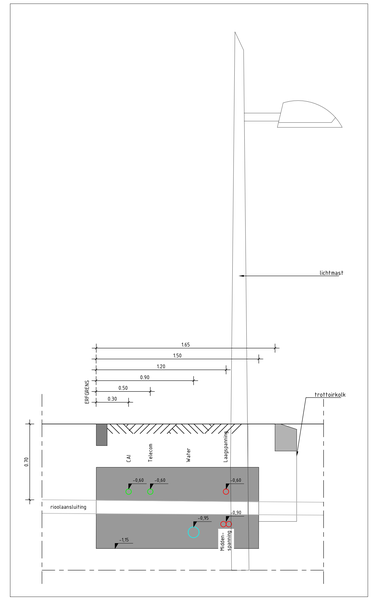
VH 8 - Detail verkeersplateau

SCHAAL 1 : 50



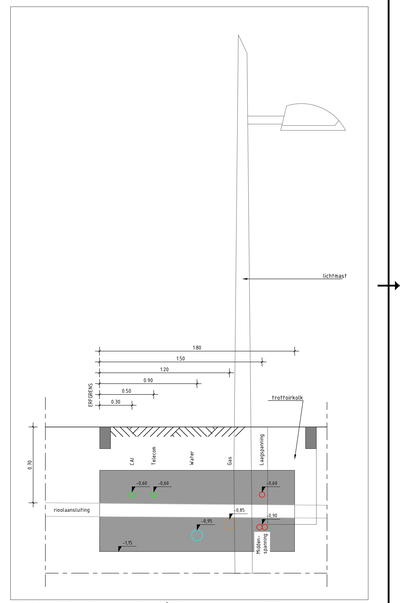
VH 11 - Detail verkeersdrempel

SCHAAL 1 : 20



KL 1 - Detail nutstracé

SCHAAL 1 : 20



KL 2 - Detail nutstracé t.b.v. Langenakker nr. 4

SCHAAL 1 : 20

Gebouwlocatie en afmetingen ter indicatie, maten kunnen afwijken
Maten in meters, tenzij anders vermeld
Peilmaten in meters t.o.v. N.A.P., tenzij anders vermeld
Materialen in mm, tenzij anders vermeld
Diameters in mm, tenzij anders vermeld

ADCIM
Adviesbureau voor Civiele techniek, Infrastructuur en Milieu
Rembrandtlaan 45E
3362 AW Sliedrecht
Telefoon: +31 184 417500
Email: algemeen@adcim.nl

Project: Ontwikkeling Nieuw Rijnvaart te Oegstgeest (gem. Oegstgeest) en Rijnsburg (gem. Katwijk)

Opdrachtgever: Adriaan van Erk & Ouwehand Bouw Groep

Onderdeel: Details
Verharding

Rev.	Wijziging	Dat.	Get.	Acc.
(F_	(Diverse wijzigingen	23-05-2023	(DM	(PvdL
(G_	(Diverse wijzigingen	14-06-2023	(DM	(PvdL
(H_	(Diverse wijzigingen	28-07-2023	(DG	(DH_
(I_	(Diverse wijzigingen	13-09-2023	(DG	(DH_

Projectnummer	Tekeningnummer	Formaat
	(50-3	(A1-118MM
Bestelnummer	Bijlagenummer	Schaal
		(Diverse
(---	(XX	
Get. Gez. Acc.	Datum	Bestandsnaam
(DM (PM (PvdL	10-01-2022	(20180313-C50.dwg

Legenda

bodembedekker: Cotoneaster dammeri Oberwinkel, 5 planten per m2

heesters 0,50-1,00m
1. Deutzia gracilis Nikko (Rhododendi), 1-2 planten per m2
2. Spiraea nipponica Halward Silver (Spierstruik), 4-5 planten per m2
3. Hypericum hidcoteense Hidcote (Hertshooi), 2-3 planten per m2

gras
1. Gazon bermengwet 83
2. Rolg gras zaadmengsel type 01 (voor lichte grondsoi) van Firma Cnopff Heack, 1 hvl 15 gr/m2
3. Speelplaatsen grasmatten mengsel Bar Power van Firma Barenburg
4. Kunstgras; dikte min. 35 mm

bloembollen veldnarcissen, soorten n.t.b.

oevertpplanting rbdodde, hoogte 1,5 m, 3-5 planten per m2
planten in oevenwand
oevertpplanting Veronicastrage, hoogte 0,5-1,25 m, 5-8 planten per m2
oevertpplanting Gele Iris, hoogte 1 m, 3-9 planten per m2
oevertpplanting Kattenstaart, hoogte 1 m, 5-7 planten per m2
oevertpplanting Pheraxopirea, hoogte 0,8-1 m, 7-9 planten per m2
heag Fagus sylvatica (Beukenhag), hoogte 1,25 m, 5 stuks per m1
worteischerm: TRG 905, hoogte 1,05 m, dikte 2 mm
cultuurscheiding
cultuurscheiding tussen gras gazon en gras knobbenrijk
contour bomenstand - volume is gelijk aan doorwortelbare ruimte boomsoort
contour greepplaatsverbetering hunbomen - volume aangegeven per boomsoort
werkgrens
gemeentegrens
straatboom 2e grootte met kroonprojectie en doorwortelbare ruimte, totaal 156 straatbomen in plan, toegepaste soorten:
1. Magnolia kobus (Noordelijke Japanse magnolia), kroonprojectie Ø 7m, doorwortelbare ruimte 11,4 m3
2. Alnus cordata (Hartbladige els), kroonprojectie Ø 5-10 m, doorwortelbare ruimte 11,4 m3
3. Quercus palustris 'Pin Oak' (Moeras eik), kroonprojectie Ø 10 m, doorwortelbare ruimte 11,4 m3
4. Carpinus betulus 'Fastigiata' (Haagbeuk), kroonprojectie Ø 10m, doorwortelbare ruimte 24,5 m3
doorwortelbare ruimte
kroonprojectie
overtboom 1e grootte met kroonprojecten en doorwortelbare ruimte totaal 56 overtbomen in plan, toegepaste soorten:
5. Tilia cordata (Winterlinde), kroonprojectie Ø 12 m, doorwortelbare ruimte: 18,8 m3
6. Salix babylonica (Treurwilg), kroonprojectie Ø 12 m, doorwortelbare ruimte: 18,8 m3
7. Metasequoia (Watersprea), kroonprojectie Ø12 m, doorwortelbare ruimte 18,8 m3
hunboom 3e grootte met kroonprojecte:
8. Amelanchier arborea (Krentebomenpe), kroonprojectie Ø6 m, doorwortelbare ruimte: 11,4 m3
9. Prunus cerasifera (Cleriera), kroonprojectie Ø6 m, doorwortelbare ruimte: 11,4 m3
10. Prunussubhirtella 'Autumn Glow (Bergkerswoei), kroonprojectie Ø6 m, doorwortelbare ruimte: 12,6 m3
laanbomen, totaal 41 laanbomen: Acer rubrum (Rode Esdoorn), kroonprojectie Ø10m, doorwortelbare ruimte: 18,8 m3

Toelichting
- Minimale leeftijden bomen:
  - Bomen van de 1e grootte: stamomvang 14-16 cm
  - Bomen van de 2e grootte: stamomvang 16-18 cm
  - Bomen van de 3e grootte: stamomvang 20-25 cm

Richtlijn beeldkwaliteitsplan: "Circa 200 bomen in de openbare ruimte en op de overtuinen. Dit getal geldt als streefbeeld waarvan niet substantieel beser dan 10%) naar beneden mag worden afgeweken."

Toegepaste aantal overtomen en straattomen: 205 stuks

Indien worteischermen nutvoorzieningen kruisen dient een sparing opgemaakt te worden in het scherm. Deze sparing dient afgedicht te worden middels een overlappend worteldoek welke naar sluit rondom de nutsvoorziening.

Situatie



Gebouwhoogte en afhechtingen ter indicatie, maten kunnen afwijken
Maten in meters, tenzij anders vermeld
Peilhoogten in meters t.o.v. N.A.P., tenzij anders vermeld
Coördinaten in m., tenzij anders vermeld
Diameters in cm, tenzij anders vermeld

0 2 4 6 8 10m

ADCIM
Adviesbureau voor Civiele techniek, Infrastructuur en Milieu
Hoekpolderlaan 103
2921 AH Krimpen/IJ
Telefoon: 0180-577500
Email: algemeen@adcim.nl

Project: Ontwikkeling Nieuw Rijnvaert te Oegstgeest (gem. Oegstgeest) en Rijnsburg (gem. Katwijk)

Concept

Opdrachtgever: Adriaan van Erk & Ouwehand Bouw Groep

Onderdeel: Beplantingsplan

Rev.	Wijziging	Dat.	Get.	Acc.	Projectnummer	Tekeningnummer	Formaat
d.	diverse wijzigingen	29-09-2023	LM	DN	19190510	TB-5	A0 + A00
c.	diverse wijzigingen	05-09-2023	LM	DN	Rechtenvoorbehoud	Schaal	
b.	diverse wijzigingen	05-09-2023	LM	DN	LM	Rijnsburgerweg	1:250
a.			Get.	Gez.	Acc.	Datum	Bestandsnaam
			LM	LM	DN	06-05-2022	19190510-LTR.dwg



Legenda

	A01_030		ZB-A01_030
	B06		
	C02		ZE-A01_030
	C03		ZB-E01
	C06R		
	C10		ZE-E01
	C12 bestand		Tekstbord rijbaanbreedte
	D04		Tekstbord rijbaanbreedte in parkeerplaats + Kuhpijl
	D05L		
	D05R		bord algemeen met hijsaanduiding
	D01		hulpverleningsbord
	D11		
	D12		
	D12A		
	D12B		
	L08		
	SB01-1		
	SB01-1_rood		
	H01		
	OW12		
	OB54		

Uitgangspunten:

Bewoning:
Voor mogelijk bebording containers met verkeersregelaars.

Situatie



Gebouwhoogte en afhankelijk van de inbouw, exacte kunnen afwijken
Palen in wortels, hekjes anders verlegd
Palisades in wortels 1 x 1 m A.A.P., hekjes anders verlegd
Bomen in wortels, hekjes anders verlegd
Overhang in wortels, hekjes anders verlegd

0 5 10 15 20m

ADCIM Adviesbureau voor Civiele techniek, Infrastructuur en Milieu

Stationsstraat 45d
7241 AH Lochem
Tel. 0573 - 25 61 70
Mail: info@adcim.nl

Project: Ontwikkeling Nieuw Rijnvaert te Oegstgeest tgem. Oegstgeest en Rijnsburg (gem. Katwijk)

Concept

Opdrachtgever: Adriaan van Erk & Duwehand Bouw Groep

Onderdeel: Bebordingsplan

Rev.	Wijziging	Dat.	Get.	Arc.	Projectnummer	Tekeningnummer	Formaat
A	Eerste opzetplan	25-09-2023	LBR	LDL	19BW01	15	A1/ 841MM
01	Eerste opzetplan	15-05-2023	LDL	LDL	Bestemmelaar	Bijlagenummer	Schaal
							1:500
						LDL	
					Get	Wes Bcc	Datum
					LBR	LBR Pl+BL	15-05-2023

19BW01-15.dwg



Legenda

- bandenrijn
- bovenlbouw

Personenauto Boottrailer

	meters
Car Width	1.80
Trailer Width	2.50
Car Track	1.56
Trailer Track	2.05
Lock to Lock Time	6.0
Steering Angle	17.5
Articulating Angle	19.0

Personenauto

	meters
Width	1.80
Track	1.56
Lock to Lock Time	6.0
Steering Angle	33.3

Trekker oplegger

	meters		
Trailer Width	2.50	Lock to Lock Time	6.0
Trailer Width	2.50	Steering Angle	22.5
Trailer Track	2.05	Articulating Angle	70.0
Trailer Track	2.45		

Brandweerauto

	meters		
Width	2.55	Lock to Lock Time	6.0
Track	2.01	Steering Angle	36.2

Situatie



Gebouwhoogte en afhellingen ter indicatie, exacte kunnen afwijken
Peilen in meters, hoog anders vermeld
Peilvlakte in meters t.o.v. N.A.P., hoog anders vermeld
Maten in meters, hoog anders vermeld
Diameters in cm, hoog anders vermeld

0 5 10 25 50m

ADCIM
Adviesbureau voor Civiele techniek, Infrastructuur en Milieu
Stationsplein 45
7461 AK Rijssen
Tel.: 0548-514700
Mail: info@adcim.nl

Project: Ontwikkeling Nieuw Rijnvaert te Oegstgeest (gem. Oegstgeest) en Rijnsburg (gem. Katwijk)

Concept

Opdrachtgever: Adriaan van Erk & Duwehand Bouw Groep

Onderdeel: Verkeersimulatie

trekker oplegger, personenauto en personenauto met boottrailer CROW 2012

Rev.	Wijziging	Dat.	Ac.	Projectnummer	Tekeningnummer	Formaat
A	ulterior opdrachtgever	05-09-2023	CBD	LEI18013		A3 / 841mm
				Bestandsnaam	Schaal	
					Bijlagenummer	1:1000
				LEI		
		Dat.	Wie	Bol	Datum	Bestandsnaam
				LBM	LBM 05-09-2023	LEI18013-CTV.dwg

Legenda

- fase 1
- fase 2
- fase 3
- fase 4
- aanleg Langenakker
- grens fasering

Gebouwlocatie en afmetingen ter indicatie, maten kunnen afwijken
Maten in meters, tenzij anders vermeld
Peilmaten in meters t.o.v. N.A.P., tenzij anders vermeld
Materialen in mm, tenzij anders vermeld
Diameters in mm, tenzij anders vermeld

ADCIM
Adviesbureau voor Civiele techniek, Infrastructuur en Milieu
Rembrandtlaan 650
3362 AW Sliedrecht
Telefoon: +31 184 677500
Email: algemeen@adcim.nl

Project: Ontwikkeling Nieuw Rijnvaert te Oegstgeest (gem. Oegstgeest) en Rijnsburg (gem. Katwijk)

Concept

Opdrachtgever: Adriaan van Erk & Ouwehand Bouw Groep

Onderdeel: Fasering
overzicht

Rev.	Wijziging	Dat.	Get.	Acc.
A	Diverse wijzigingen	16-01-2023	GM	PvdL
B	Diverse wijzigingen	25-05-2023	GM	PvdL
C	Diverse wijzigingen	28-07-2023	DG	DtL
D	diverse wijzigingen	07-09-2023	GM	DtL
E	diverse wijzigingen	13-09-2023	DG	DtL

Projectnummer	Tekeningnummer	Formaat
20180313	76	A2
Besteknummer	**Bijlagenummer**	**Schaal**
xx	--	n.v.t.

Get.	Gez.	Acc.	Datum	Bestandsnaam
GM	PM	PvdL	19-10-2022	20180313-C76.dwg