

Boxtel : 15 augustus 2024
Ons kenmerk : Z37433 (60111)
Uw kenmerk :
Onderwerp : Wijziging
 tenaamstelling en
 verplaatsen
 beregeningsput

Behandeld door : [REDACTED]
Doorkiesnummer : 0411 618 618
E-mailadres : berekening@dommel.nl
Bijlagen : 2
Verzonden : 19 augustus 2024

Beste [REDACTED]

Op 2 mei 2024 heeft [REDACTED] medegedeeld, dat de vergunning met kenmerk Z60639 voor een deel voor u gaat gelden. Daarnaast heeft u op 2 mei 2024 een verzoek gedaan voor het verplaatsen van een beregeningsput. Deze verzoeken zijn geregistreerd met kenmerk 171666.

Hierbij stuur ik u uw gewijzigde omgevingsvergunning.

Meetverplichting

Op deze vergunning is een meetverplichting van toepassing. Dit houdt in, dat u moet registreren hoeveel grondwater u heeft onttrokken, waarover u aangifte moet doen. De afdeling Toezicht en Handhaving van Waterschap de Dommel zal u daarvoor 1x per jaar een opgaveformulier sturen.

Regels voor het boren van een put

Om de kwaliteit van het grondwater te beschermen, mogen putten alleen aangelegd of afgesloten worden door BRL SIKB 2100-erkende boorbedrijven. Die zijn te vinden in het register Bodem+ op <https://loket.rijkswaterstaat.nl/zoeken/publicatie/erkenningen-zoeken>.

Voor vragen en of opmerkingen kunt u contact met ons opnemen.

Omgevingsvergunning

voor een wateractiviteit

Datum besluit	19 augustus 2024
Vergunninghouder	[REDACTED]
Vergunningnummer	Z37433 (60111)

Aanvraag

Het dagelijks bestuur van Waterschap De Dommel heeft op 2 mei 2024 een aanvraag ontvangen voor een gedeeltelijke overname van vergunning met kenmerk Z60639. De aanvraag is bij het waterschap geregistreerd met kenmerk 171666.

De overname bestaat uit één put met nummer 57247 en 25 m³ / uur pompcapaciteit.

Er wordt verzocht om put met nummer 57247 te verplaatsen. De aanvraag is bij het waterschap geregistreerd met kenmerk 171666.

Besluit

Gelet op de bepalingen van de Omgevingswet, de Algemene wet bestuursrecht, de Waterschapsverordening Waterschap De Dommel 2024 en de Beleidsregels voor waterkering, waterkwantiteit en grondwater Omgevingswet Waterschap De Dommel, besluit het dagelijks bestuur:

de vergunning met kenmerk Z37433 (60111) voor het onttrekken van grondwater ten behoeve van beregening van landbouwgrond zoals bedoeld in artikel 5.2, eerste lid, van de Waterschapsverordening waterschap de Dommel 2024, te wijzigen.

Door de gedeeltelijke overname van vergunning met kenmerk Z60639 ontstaan er twee vergunninghouders. Om het vergunningenbestand overzichtelijk te houden en om duidelijkheid aan de vergunninghouder te geven, wordt de oorspronkelijke vergunning gesplitst. Er ontstaan twee vergunningen. Elke vergunninghouder heeft een eigen vergunning met bijbehorende putten en voorschriften.

De put die op vergunning met kenmerk 60111 wordt bijgeschreven, heeft nummer 57247.

	Putnr.	X-coördinaat	Y-coördinaat	Beschermd gebied	grondwaterdeelgebied
1	46451	147628	400812	Attentiegebied	Centrale slenk
2	54615	151674	382687	Beperkt Invloedsgebied Natura 2000	Centrale slenk
3	49613	144626	377405	Beperkt Invloedsgebied Natura 2000	Westelijke zandgronden
4	55561	156405	369866	Invloedsgebied Natura 2000	Westelijke zandgronden
5	51552	147237	384251	Attentiegebied	Centrale slenk
6	50113	149851	366345	Beperkt Invloedsgebied Natura 2000	Westelijke zandgronden
7	54553	144652	387587	Attentiegebied	Centrale slenk
8	46058	143323	379843	Attentiegebied	Westelijke zandgronden
9	46059	143180	380110	Attentiegebied	Westelijke zandgronden
10	52556	155002	375820	Attentiegebied	Westelijke zandgronden
11	47732	154595	376491	Beschermd gebied	Westelijke zandgronden
12	47661	154079	375603	Beschermd gebied	Westelijke zandgronden
13	57247	151854	371164	Beperkt Invloedsgebied Natura 2000	Westelijke zandgronden

De locaties van de put(ten) is/zijn ingetekend op een kaart die is opgenomen als bijlage 1 van de vergunning.

1. De pompcapaciteit mag maximaal 401 m³ per uur bedragen.
2. De put mag niet dieper zijn dan is bepaald in artikel 5.16 (grasland) of 5.25 (akkerbouw) lid 1 van Waterschapsverordening Waterschap de Dommel.
3. Er mag niet meer grondwater worden onttrokken dan noodzakelijk is.
4. Het beregenen van grasland is **niet** toegestaan:
 - a. In de periode van 1 januari tot 1 juni, tenzij de beregening plaatsvindt binnen 48 uur na een emissiearme bemestingsmethode met dierlijke mest.
 - b. In de periode van 1 juni tot 1 augustus tussen 11.00 uur en 17.00 uur.
 - c. De in dit voorschrift opgenomen verboden kunnen worden opgeheven door het instellen van de 5%-regeling.
 - d. Voor de beregening van grasland (beweiding en ruwvoerwinning) gelden de in dit voorschrift opgenomen verboden niet indien de putten liggen in beperkt invloedsgebied Natura 2000 en de vergunninghouder beschikt over een bedrijfswaterplan en de daarin opgenomen maatregelen zijn uitgevoerd. Dit bedrijfswaterplan moet worden gemeld bij het waterschap.
 - e. Voor de beregening van parken, openbaar groen, golfbanen/recreatie en sportvelden gelden de in dit voorschrift opgenomen verboden niet indien de putten liggen in beperkt Invloedsgebied Natura 2000 of buiten de beschermde gebieden (overig gebied) en er waterbesparende- en compenserende maatregelen zijn getroffen die zijn opgenomen in een plan dat door het waterschap is goedgekeurd.

* Onder het beregenen van grasland wordt verstaan de teelt van gras ten behoeve van beweiding en ruwvoerwinning en gras op sport- en recreatieterreinen.

5. Bestaande putten mogen vervangen worden binnen 50 meter van de onder voorschrift 1 genoemde locatie, mits niet in beschermd gebied gelegen. Daarbij dient de nieuwe put dezelfde diepte te hebben als de bestaande of ondieper te zijn, maar mag niet dieper zijn dan de maximale diepte conform de algemene regels grondwater.

Toetsing

U leest hier hoe dit besluit tot stand is gekomen. U kunt zien aan welke wet- en regelgeving is getoetst.

Wettelijk kader

Het gaat hier om een wateractiviteit zoals bedoeld in artikel 5.1 van de Waterschapsverordening Waterschap De Dommel 2024 (hierna: "Waterschapsverordening").

De Omgevingswet omschrijft in de artikelen 1.3 en 4.23 het toetsingskader voor de beslissing op de aanvraag van de omgevingsvergunning voor een wateractiviteit. In artikel 4.23 van de Omgevingswet staan de doelstellingen die belangrijk zijn bij (de uitvoering van) het waterbeheer. De doelstellingen zijn verder uitgewerkt in nadere regelgeving die bij de Omgevingswet hoort, de Waterschapsverordening Waterschap De Dommel 2024 en daarbij behorende beleidsregels.

Artikel 1.13 van de Waterschapsverordening bepaalt dat een omgevingsvergunning voor een wateractiviteit op grond van deze verordening alleen kan worden verleend, als de activiteit verenigbaar is met het belang van:

- a. voorkoming en waar nodig beperking van overstromingen, wateroverlast en waterschaarste;
- b. bescherming en verbetering van de chemische en de ecologische kwaliteit van watersystemen;

- c. vervulling van maatschappelijke functies door watersystemen.

Beleid

De gevraagde verplaatsing van de put bekend met nummer 57247 van de locatie X156179 – Y401247 naar de locatie X151854 – Y371164 wordt getoetst aan de Beleidsregels voor waterkering, waterkwantiteit en grondwater Omgevingswet Waterschap De Dommel.

Het beleid voor agrarische beregening is neergelegd in Beleidsregel 22 Grondwater. Het doel van deze beleidsregel is onder meer het tegengaan en beheersen van lokale nadelige gevolgen van grondwateronttrekkingen. Bestaande grondwateronttrekkingen mogen daarom worden verplaatst vanuit de beschermde gebieden waterhuishouding naar de attentiegebieden en invloedsgebieden Natura 2000. Bestaande putten mogen ook worden verplaatst binnen de attentiegebieden en invloedsgebieden Natura 2000, indien de afstand tot de beschermde gebieden waterhuishouding daarmee wordt vergroot (afwaartse beweging). Het doel is steeds het vergroten van de afstand van de onttrekking ten opzichte van natuurgebieden.

De aangevraagde verplaatsing voldoet aan deze beleidslijn en past binnen de uitgangspunten van de Beleidsregel 22 Grondwater.

Voor de put op de oorspronkelijke locatie met coördinaten X156179 – Y401247 geldt artikel 5.31 van de Waterschapsverordening. Die put mag niet langer gebruikt worden en moet daarom worden afgedicht.

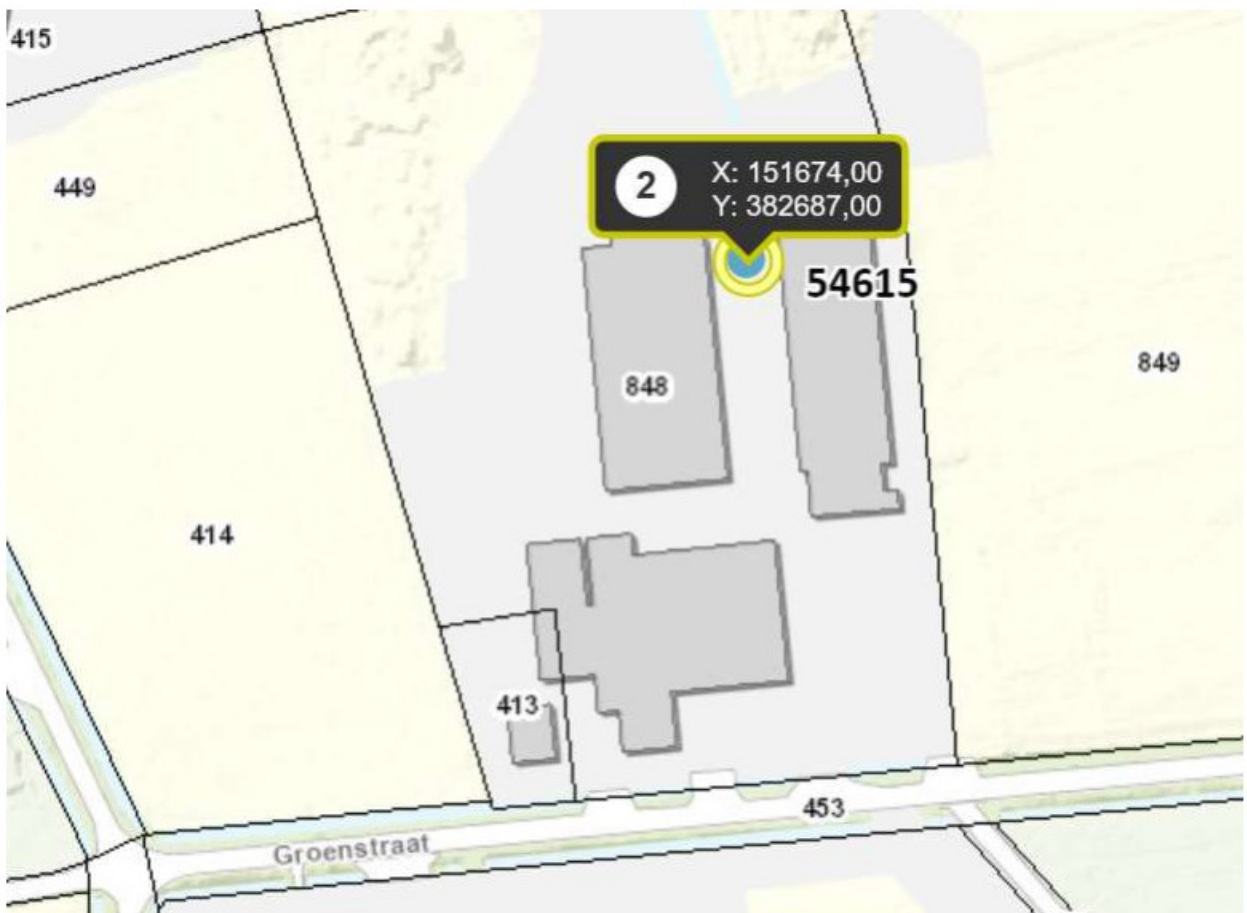
Ondertekening

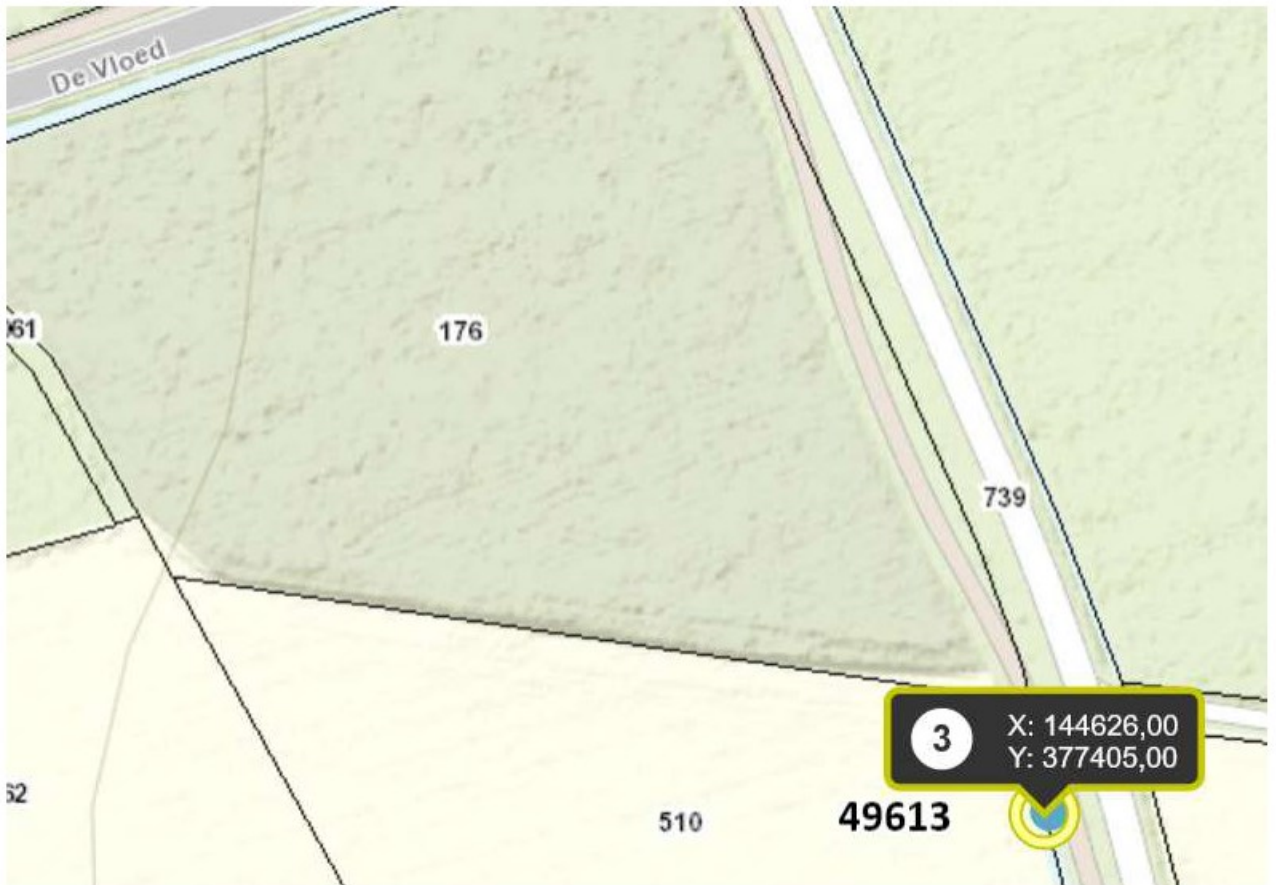
Boxtel, 19 augustus 2024
namens het dagelijks bestuur,

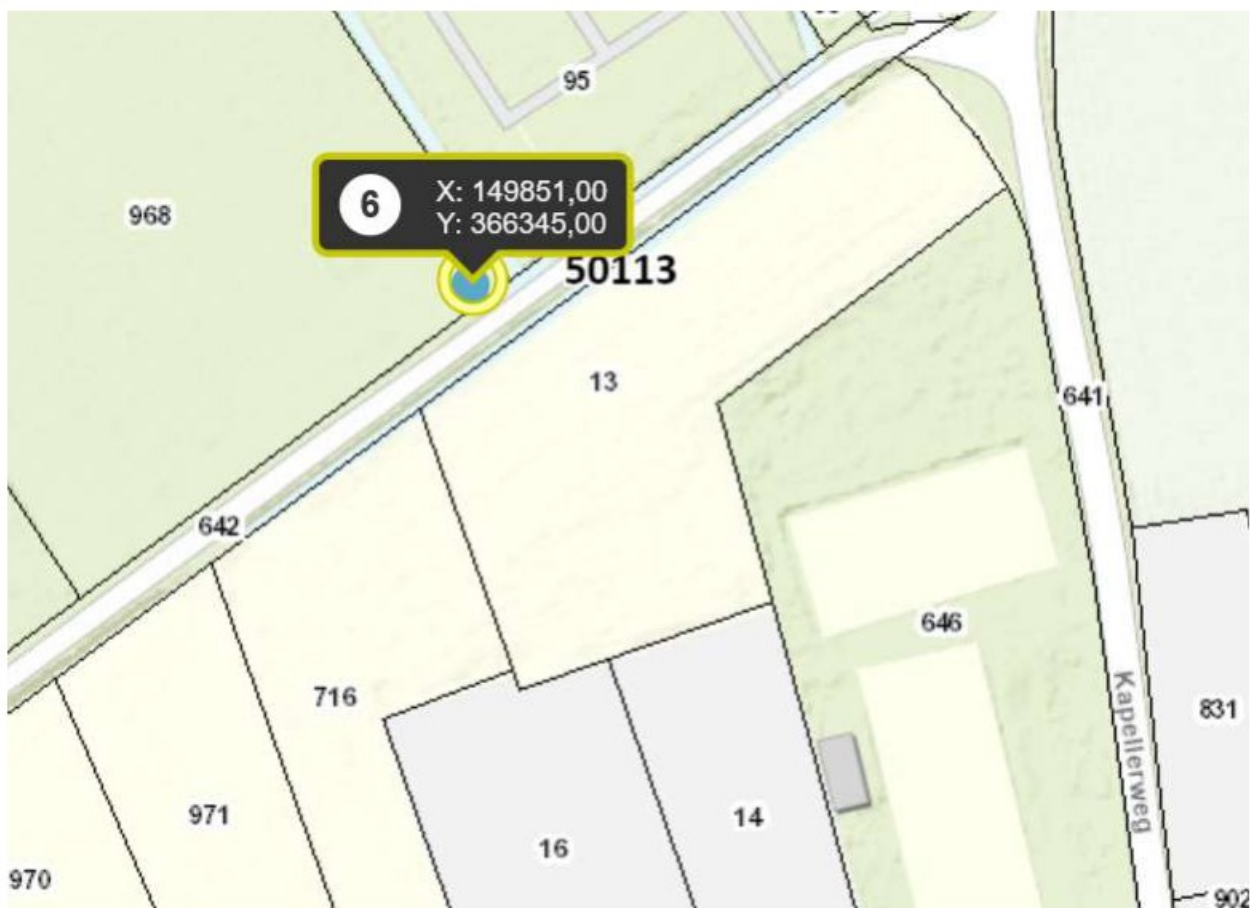
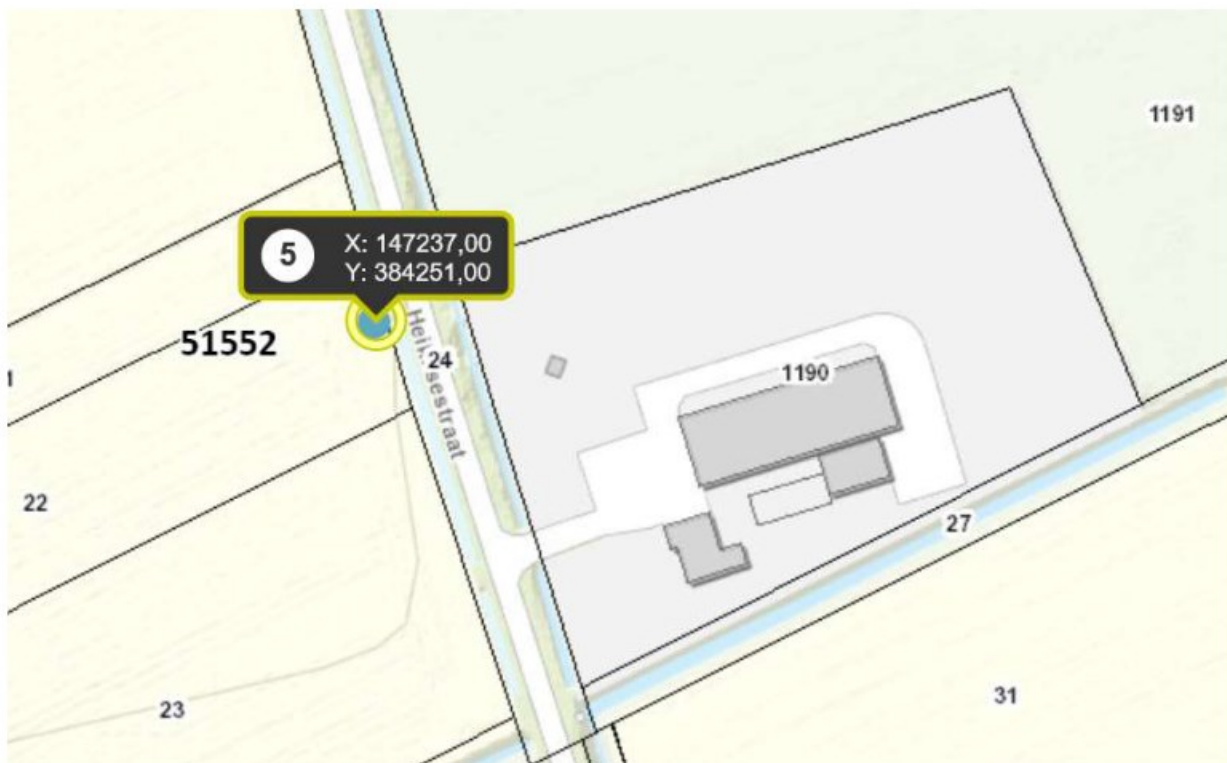

procesmanager Vergunningen

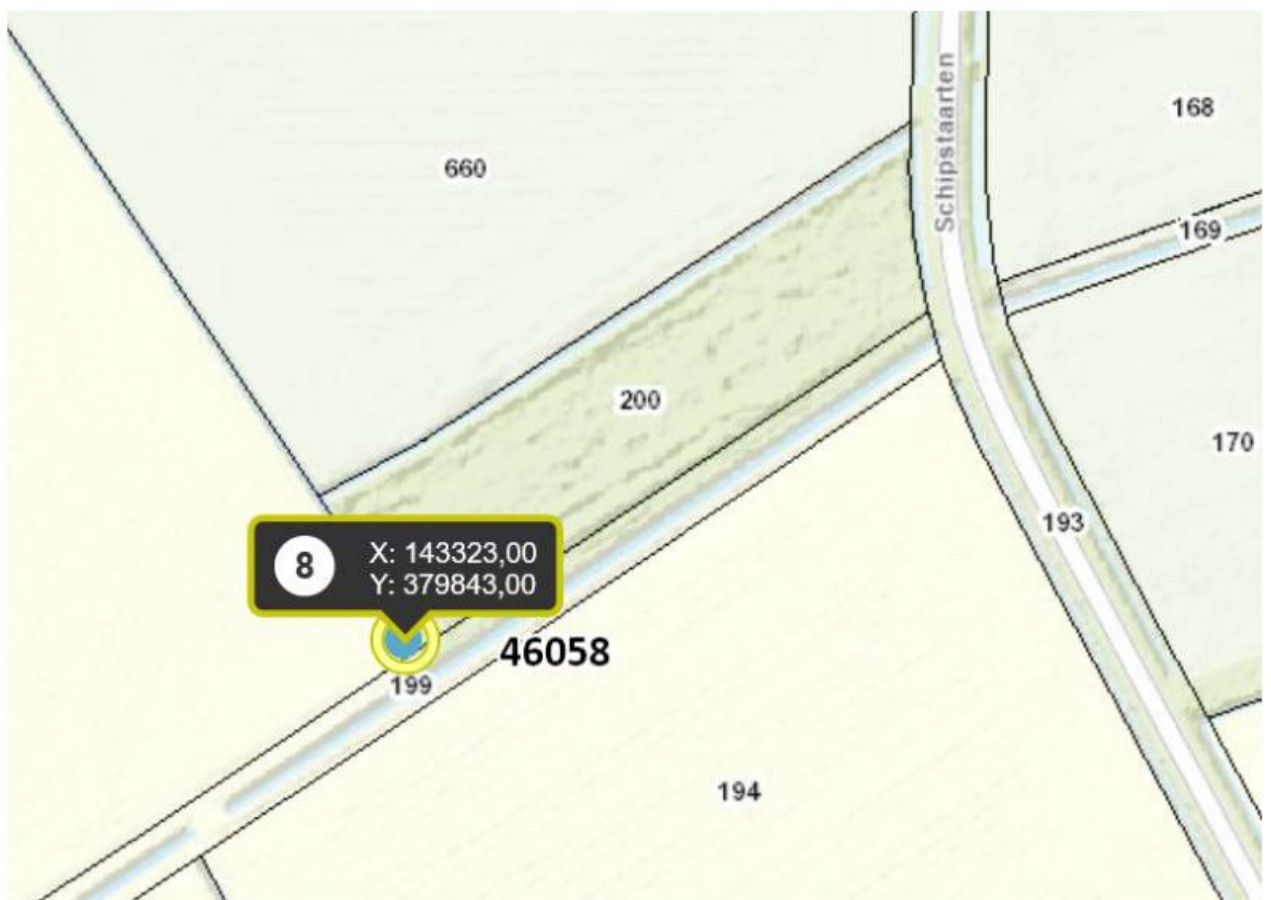
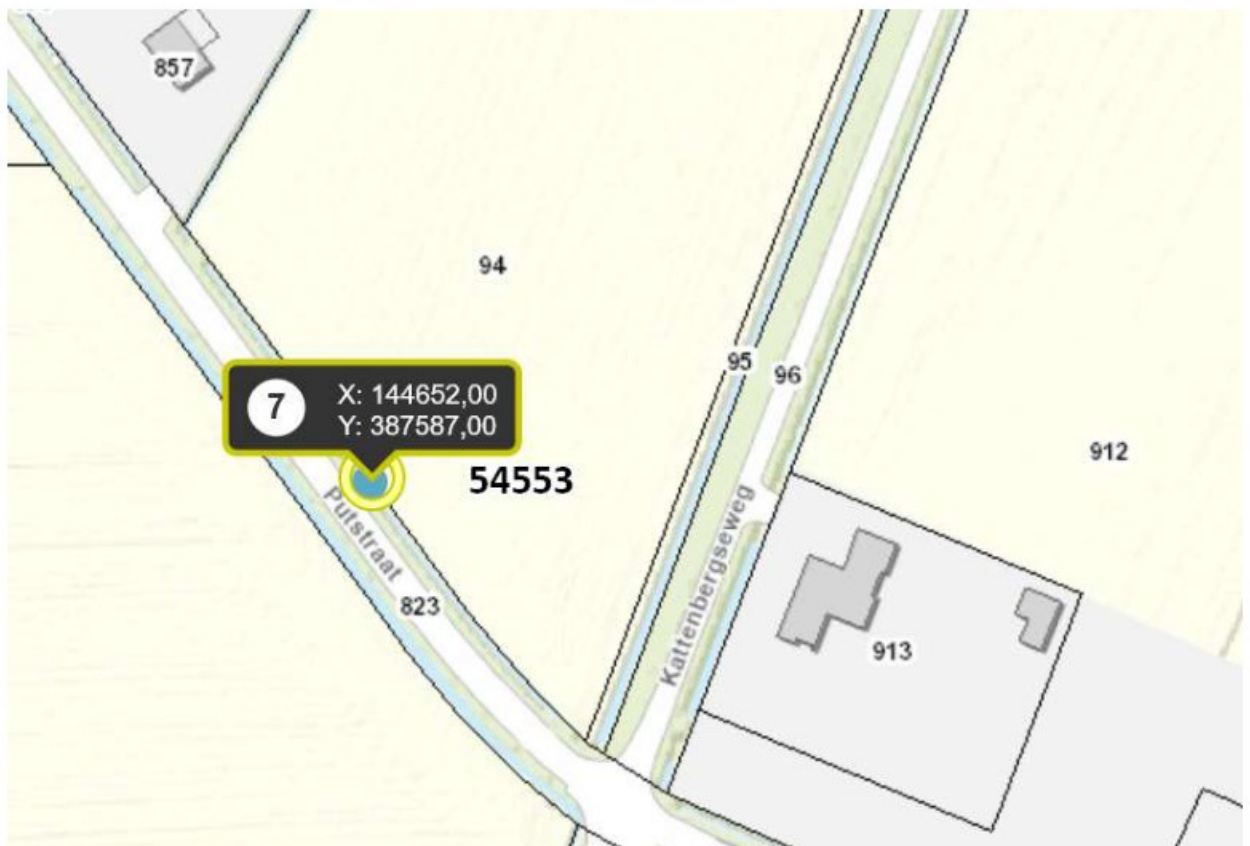
Dit document is digitaal ondertekend en daardoor niet voorzien van een zichtbare handtekening.

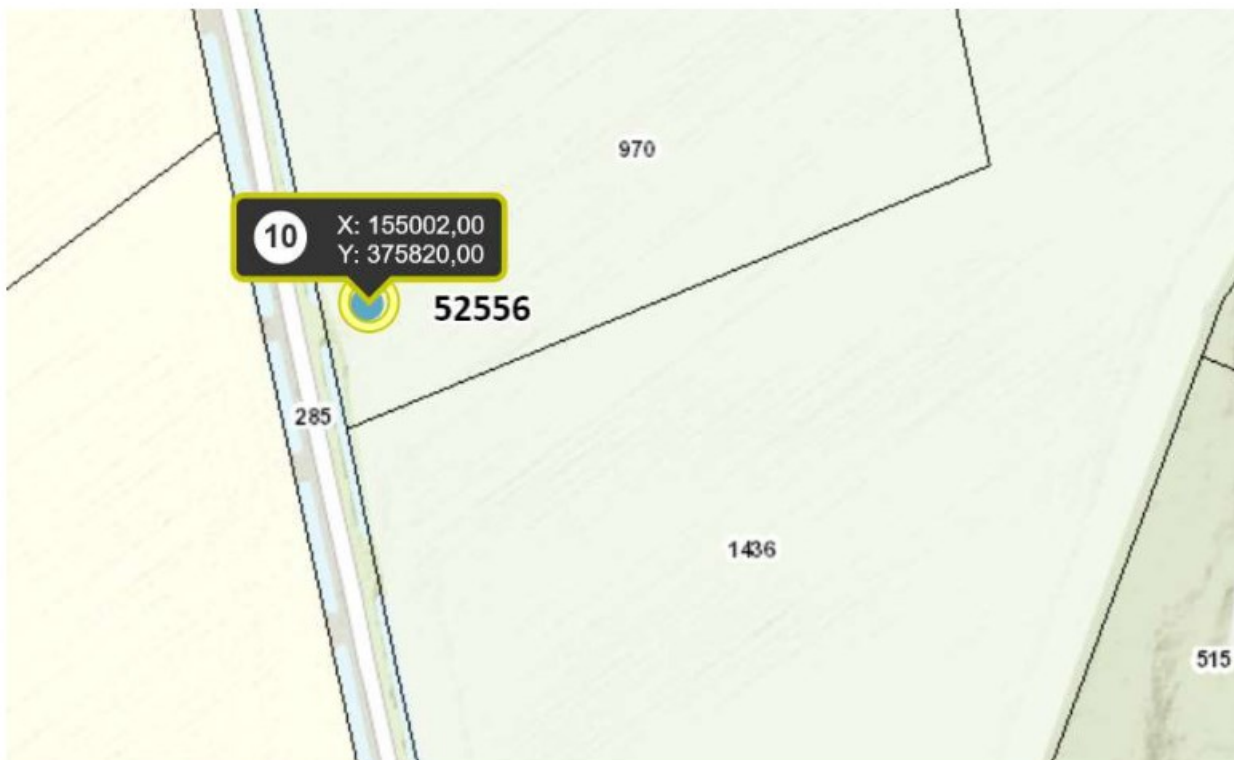
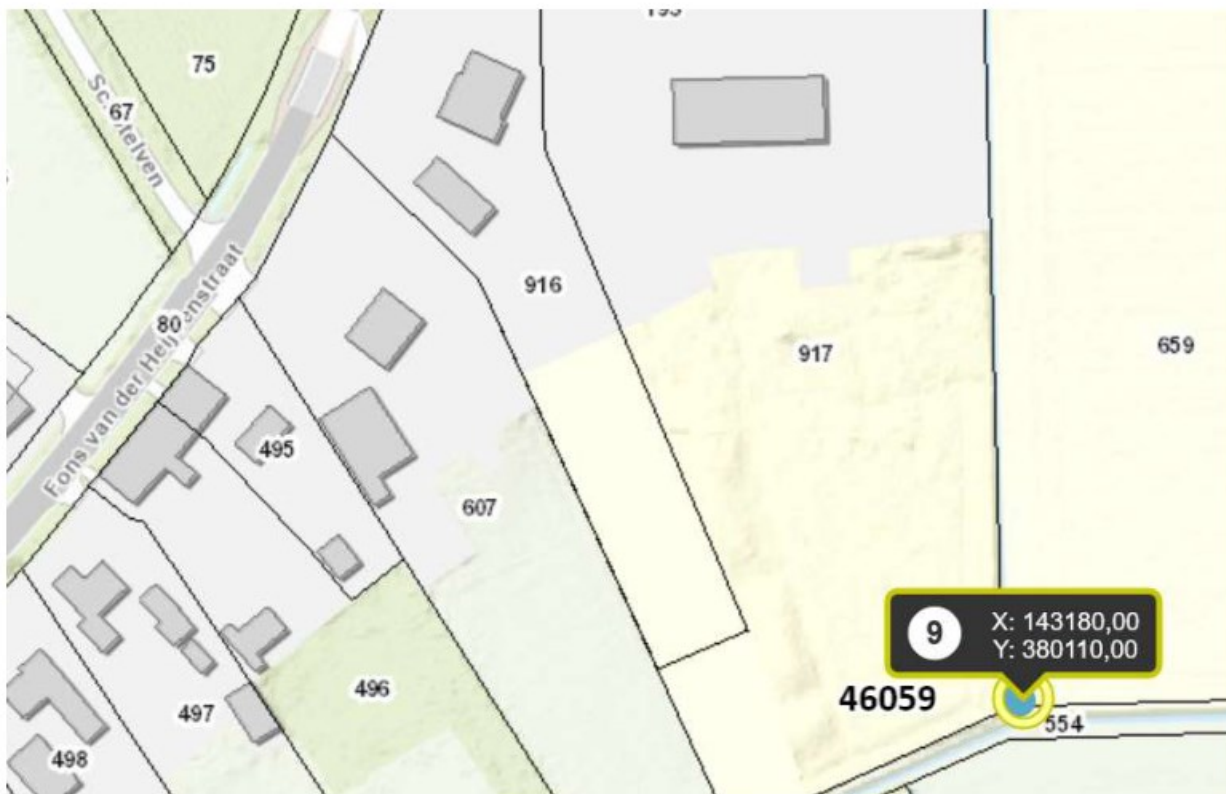
Bijlage 1 Kaarten met putlocaties

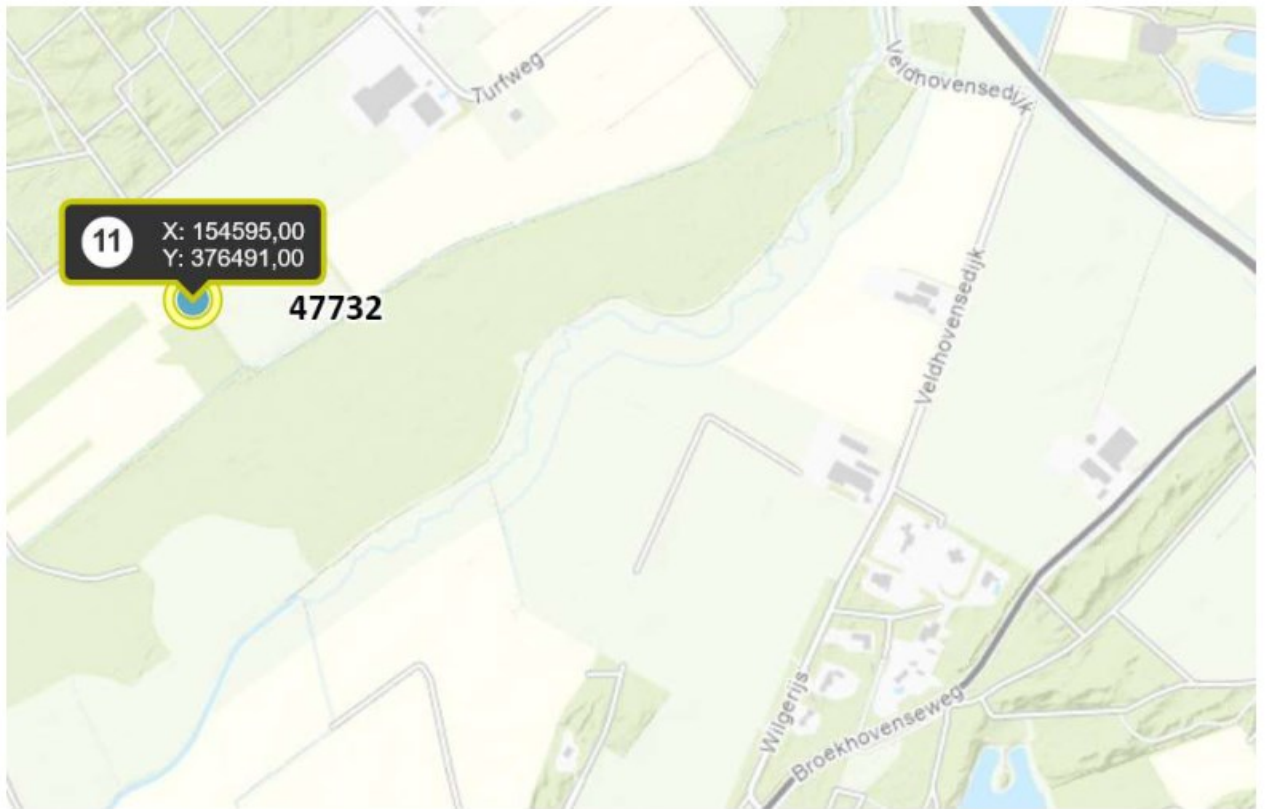














Bijlage 2 Bezwaar

Bent u het niet eens met deze vergunning?

Dan kunt u binnen zes weken na de verzenddatum van dit besluit een gemotiveerd bezwaarschrift indienen.

Hoe maakt u bezwaar?

Richt het bezwaarschrift aan het dagelijks bestuur van Waterschap De Dommel, Postbus 10.001, 5280 DA Boxtel. Voeg bij uw bezwaarschrift tevens een kopie van het besluit, zodat wij u sneller van dienst kunnen zijn.

Het bezwaarschrift moet op grond van artikel 6:5 van de Algemene wet bestuursrecht ten minste bevatten:

- de naam en het adres van de indiener;
- de dagtekening;
- een omschrijving van het besluit waartegen het bezwaar is gericht;
- de gronden van het bezwaar, en;
- uw handtekening.

U kunt uw bezwaar ook digitaal insturen (zie www.dommel.nl onder "aanvragen en regelen").

Het besluit treedt direct in werking.

Ook als u een bezwaarschrift indient. U kunt een verzoek om een voorlopige voorziening indienen als u van mening bent dat het besluit niet in werking zou moeten treden zolang nog niet op het bezwaarschrift is beslist. Een voorlopige voorziening is een tijdelijke maatregel en kunt u enkel treffen als sprake is van een spoedeisend belang. Het verzoek om een voorlopige voorziening kunt u indienen bij Rechtbank Oost-Brabant, sector Bestuursrecht, de Voorzieningenrechter, Postbus 90125, 5200 MA 's-Hertogenbosch. U kunt dit verzoek ook digitaal indienen bij Rechtbank Oost-Brabant via <http://loket.rechtspraak.nl/bestuursrecht>. Daarvoor moet u wel beschikken over een elektronische handtekening (DigiD). Raadpleeg de nadere voorwaarden op de hiervoor genoemde website.