

Graven / dempen watergangen locatie Aalkeet 0.4 publiceerbaar

Uw verzoek

Ingediend bij	Hoogheemraadschap van Delfland
Soort	Aanvraag vergunning
Activiteit(en)	Dempen Graven
Doel	Definitief
Status	Ingediend
Verzoeknummer(s)	20240805 00230 000 (ingediend op 05-08-2024)

Project

Naam van dit project

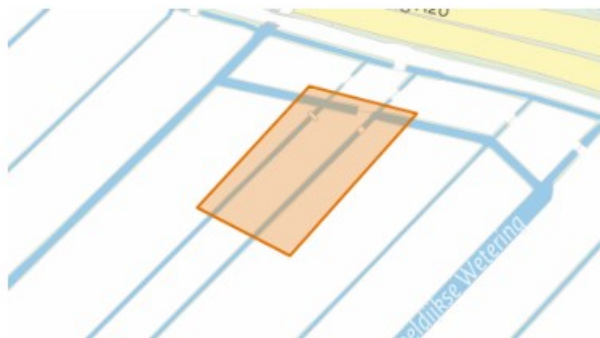
Graven / dempen watergangen locatie Aalkeet 0.4

Projectomschrijving

Naar aanleiding van een verkaveling project worden er watergangen gegraven en gedempt om de percelen praktisch en esthetisch in te richten.

Locatie

Teken een gebied op de kaart



Algemeen

U kunt een bijlage toevoegen over het contact met anderen over uw plannen.

Geen documenten.

Voeg als bijlage toe: gegevens over de grens van de locatie.

Geen documenten.

Contact met anderen over uw plannen**Heeft u contact gehad met anderen over uw plannen?**

Ja

Hoe heeft u anderen betrokken bij uw plannen?

geen openbare informatie

Welke reacties heeft u gekregen?

geen openbare informatie

Verzoek**Geef uw verzoek een naam**

Graven / dempen watergangen locatie Aalkeet 0.4

Toelichting op uw verzoek

geen openbare informatie

Uw referentienummer

geen openbare informatie

Hierbij verklaar ik alle vragen naar waarheid te hebben ingevuld.

Ja

Is er informatie die u later pas opstuurt? Geef hier dan aan welke informatie dat is. Geef ook aan waarom u die pas later opstuurt.

geen openbare informatie

Is er informatie die u niet opstuurt? Geef dan aan waarom. Bijvoorbeeld omdat u die al eerder heeft ingestuurd.

geen openbare informatie

Uw gegevens

E-mailadres en telefoonnummer gemachtigde

E-mailadres

geen openbare informatie

Telefoonnummer

geen openbare informatie

Gegevens gemachtigde vestiging of bedrijf

KVK-nummer

87093383

Vooraf ingevuld antwoord.

Handelsnaam

Joost van Buijtene Projecten

Vooraf ingevuld antwoord.

RSIN

-

Adresgegevens gemachtigd bedrijf

Straatnaam

Noordeindseweg

Vooraf ingevuld antwoord.

Huisnummer

288

Vooraf ingevuld antwoord.

Huisletter

-

Huisnummertoevoeging

-

Postcode

2651LL

Vooraf ingevuld antwoord.

Plaats

Berkel en Rodenrijs

Vooraf ingevuld antwoord.

Is het postadres hetzelfde als het hoofdadres?

Ja

Vooraf ingevuld antwoord.

E-mailadres en telefoonnummer initiatiefnemer

E-mailadres

geen openbare informatie

Telefoonnummer

geen openbare informatie

Gegevens vestiging of bedrijf initiatiefnemer**KVK-nummer**

72768231

Vooraf ingevuld antwoord.

Handelsnaam

De Karperhoeve V.O.F.

Vooraf ingevuld antwoord.

RSIN

-

Adresgegevens bedrijf initiatiefnemer**Straatnaam**

Zuidbuurt

Vooraf ingevuld antwoord.

Huisnummer

5

Vooraf ingevuld antwoord.

Huisletter

-

Huisnummertoevoeging

-

Postcode

3141EN

Vooraf ingevuld antwoord.

Plaats

Maassluis

Vooraf ingevuld antwoord.

Is het postadres hetzelfde als het hoofdadres?

Ja

Vooraf ingevuld antwoord.

Contactpersoon**Wilt u een contactpersoon voor deze aanvraag of melding opgeven?**

Nee

Vragen en antwoorden

Dempen

Geef aan of het om een nieuwe aanvraag gaat of om het wijzigen van een bestaande vergunning.

Nieuwe aanvraag

Geef een omschrijving van de werkzaamheden.

Het graven en dempen van watergangen en het aanbrengen van dammen conform bijlages, in het weidegebied voor herinrichting van de percelen door toe doen van een grotere verkavelingsplan waar de gemeente Middendelfland bij betrokken is. Contactpersoon gemeente XXXXXXXXXX
contactpersoon waterschap XXXXXXXXXX

Geef de verwachte startdatum.

02-09-2024

Geef de verwachte einddatum.

27-12-2024

Geef een omschrijving van de gebruikte materialen voor het dempen.

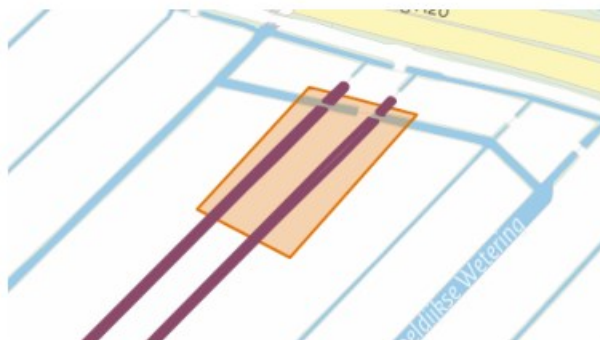
Er wordt uitgegaan van een gesloten grondbalans, het idee is sloten dempen met het gegraven materiaal.

Graven

Bekijk de kaart hieronder. Gaat u de activiteit doen in het paarse (gearceerde) vlak?

ja

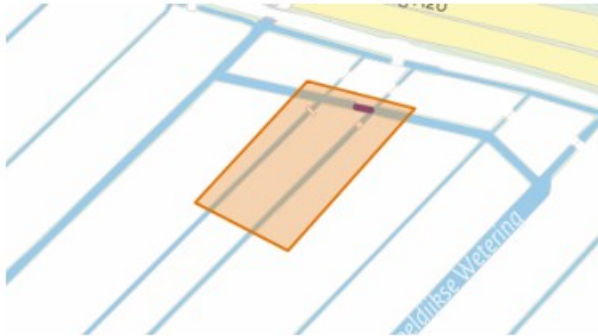
Het vooraf ingevulde antwoord is gewijzigd. Dit was 'deels'.



Bekijk de kaart hieronder. Gaat u de activiteit doen in het paarse (gearceerde) vlak?

nee

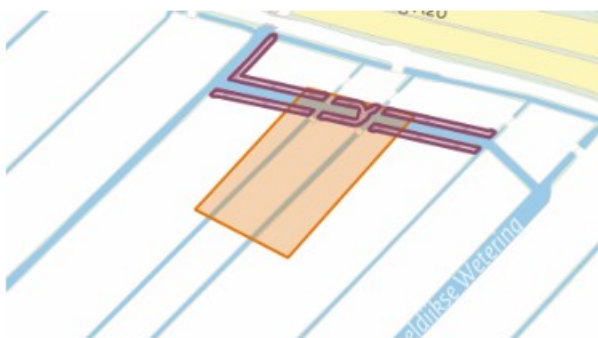
Het vooraf ingevulde antwoord is gewijzigd. Dit was 'deels'.



Bekijk de kaart hieronder. Gaat u de activiteit doen in het paarse (gearceerde) vlak?

nee

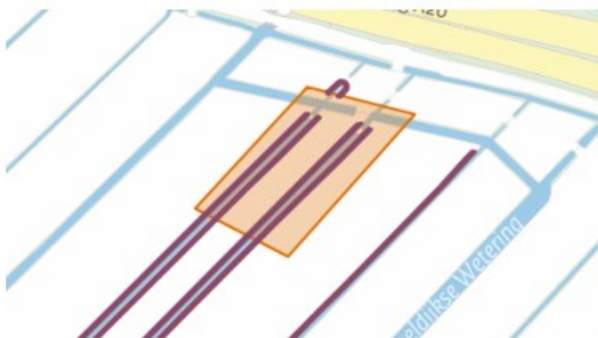
Het vooraf ingevulde antwoord is gewijzigd. Dit was 'deels'.



Bekijk de kaart hieronder. Gaat u de activiteit doen in het paarse (gearceerde) vlak?

ja

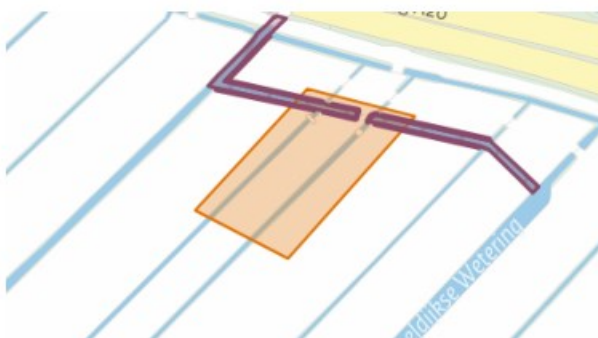
Het vooraf ingevulde antwoord is gewijzigd. Dit was 'deels'.



Bekijk de kaart hieronder. Gaat u de activiteit doen in het paarse (gearceerde) vlak?

nee

Het vooraf ingevulde antwoord is gewijzigd. Dit was 'deels'.



Waar gaat u graven?

Graven in de bodem

Geef aan of het om een nieuwe aanvraag gaat of om het wijzigen van een bestaande vergunning.

Nieuwe aanvraag

Geef een omschrijving van de werkzaamheden.

Het graven en dempen van watergangen en het aanbrengen van dammen conform bijlages, in het weidegebied voor herinrichting van de percelen door toe doen van een grotere verkavelingsplan waar de gemeente Middendelfland bij betrokken is. Contactpersoon gemeente [REDACTED]
contactpersoon waterschap [REDACTED]

Geef de verwachte startdatum.

02-09-2024

Geef de verwachte einddatum.

27-12-2024

Bijlagen

Dempen

Voeg een situatietekening toe van de werkzaamheden.

Document	Vertrouwelijk
Afbeelding locatie 3 aalkeet DEF. 1-8-2024.pdf	Nee

Voeg een constructietekening toe met daarop profielen van de nieuwe en bestaande situatie.

Document	Vertrouwelijk
Doorsnede tekeningen Middendelfland DEF. 1-8-2024.pdf	Nee

Voeg een tekening toe met daarop in vierkante meters aangegeven: het oppervlaktewaterlichaam dat wordt gedempt en het oppervlaktewaterlichaam dat wordt gegraven.

Document	Vertrouwelijk
Afbeelding locatie 3 aalkeet DEF. 1-8-2024.pdf	Nee

Voeg een berekening toe waaruit blijkt dat de totale oppervlakte van het water niet afneemt.

Document	Vertrouwelijk
Berekening Locatie 3 Aalkeet DEF. 1-8-2024.pdf	Nee

Graven

Voeg een situatietekening toe van de werkzaamheden.

Document	Vertrouwelijk
Afbeelding locatie 3 aalkeet DEF. 1-8-2024.pdf	Nee

Voeg een werkplan toe.

Document	Vertrouwelijk
Berekening Locatie 3 Aalkeet DEF. 1-8-2024.pdf	Nee