

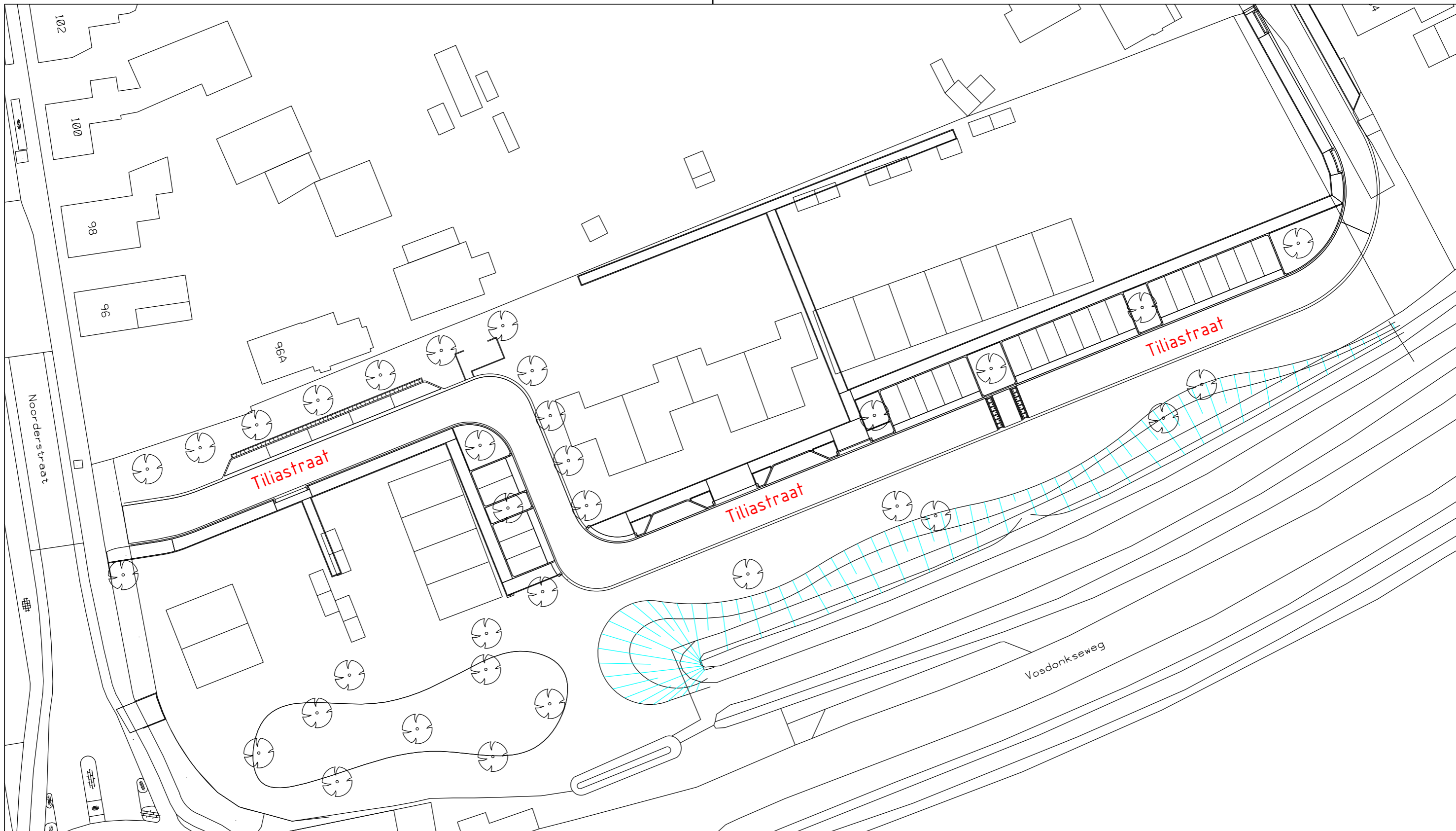


Bossaertsstraat te Zegge

Situatieschets behorende bij besluit straatnaamgeving




Getekend: tbk	Schaal: 1:500	Blad 1 van 1
Datum: 02-07-2024	Formaat: A3	
Tekening nr.: SAL_0		
Bestandsnaam: G:\Optimize\Optimize_Plot_CE\Client\Cell\SAL_0.CEL		

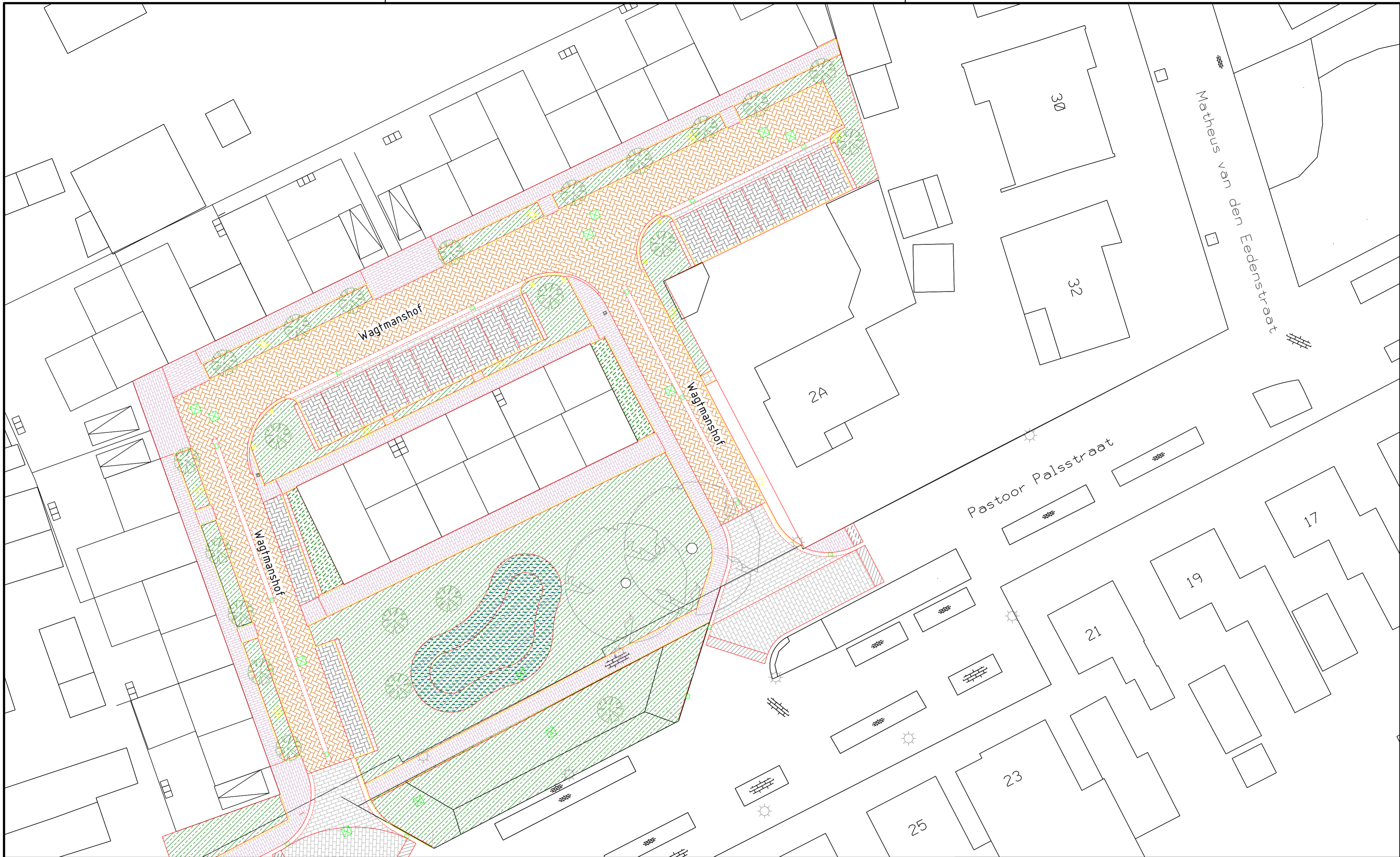


Tiliastraat te St. Willebrord

Situatieschets behorende bij besluit straatnaamgeving



Getekend: tbk	Schaal: 1:500	Blad 1 van 1
Datum: 26-06-2024	Formaat: A3	
Tekening nr.: WEG-1-0075-4		
Bestandsnaam: T:\TERREIN\WEGEN\1 aanleg nieuwe wegen\WEG-1-0075-4.dgn		



Wagtmanshof te St. Willebrord
 Situatieschets behorende
 bij besluit straatnaamgeving



Getekend: tdk	Schaal: 1:250	Blad 1 van 1
Datum: 26-06-2024	Formaat: A2	
Tekening nr: WEG-1-0076-4		
Bestandsnaam: T:\TERREIN\WEGEN\1 aanleg nieuwe wegen\WEG-1-0076-4.dgn		