

Zuidpolder Pijnacker A4177-05 1 publiceerbaar

Uw verzoek

Ingediend bij	Hoogheemraadschap van Delfland
Soort	Aanvraag vergunning
Activiteit(en)	Werk of bouwwerk aanleggen Graven Waterstaatswerk aanleggen, aanpassen of vervangen Dempen Dam aanleggen, aanpassen of weghalen (met of zonder duiker) Hek, schutting of veekerende voorziening plaatsen of aanpassen Brug weghalen Waterstand veranderen Natte ecologische zone aanleggen of aanpassen
Doel	Definitief
Status	Ingediend
Verzoeknummer(s)	20240807 00297 000 (ingediend op 07-08-2024)

Project

Naam van dit project

Zuidpolder Pijnacker A4177-05

Projectomschrijving

Inrichting weidevogelkerngebied Zuidpolder

Locatie

Teken een gebied op de kaart



Algemeen

Uw verzoek

07-08-2024

U kunt een bijlage toevoegen over het contact met anderen over uw plannen.

Document	Vertrouwelijk
A4177 Ontwerpnotitie vergunningen 07-08-2024.pdf	Nee

Voeg als bijlage toe: gegevens over de grens van de locatie.

Document	Vertrouwelijk
A4177-DO-OK-01 (overzichtkaart)-versie 1.6.pdf	Nee

Contact met anderen over uw plannen**Heeft u contact gehad met anderen over uw plannen?**

Ja

Hoe heeft u anderen betrokken bij uw plannen?

geen openbare informatie

Welke reacties heeft u gekregen?

geen openbare informatie

Verzoek**Geef uw verzoek een naam**

Zuidpolder Pijnacker A4177-05 1

Toelichting op uw verzoek

geen openbare informatie

Uw referentienummer

geen openbare informatie

Hierbij verklaar ik alle vragen naar waarheid te hebben ingevuld.

Ja

Is er informatie die u later pas opstuurt? Geef hier dan aan welke informatie dat is. Geef ook aan waarom u die pas later opstuurt.

geen openbare informatie

Is er informatie die u niet opstuurt? Geef dan aan waarom. Bijvoorbeeld omdat u die al eerder heeft ingestuurd.

geen openbare informatie

Uw gegevens

E-mailadres en telefoonnummer gemachtigde

E-mailadres

geen openbare informatie

Telefoonnummer

geen openbare informatie

Gegevens gemachtigde vestiging of bedrijf

KVK-nummer

28047921

Vooraf ingevuld antwoord.

Handelsnaam

IDDS

Vooraf ingevuld antwoord.

RSIN

009353628

Vooraf ingevuld antwoord.

Adresgegevens gemachtigd bedrijf

Straatnaam

's-Gravendijckseweg

Vooraf ingevuld antwoord.

Huisnummer

37

Vooraf ingevuld antwoord.

Huisletter

-

Huisnummertoevoeging

-

Postcode

2201CZ

Vooraf ingevuld antwoord.

Plaats

Noordwijk

Vooraf ingevuld antwoord.

Is het postadres hetzelfde als het hoofdadres?

Nee

Vooraf ingevuld antwoord.

Postadres gemachtigd bedrijf**Wat voor adres wilt u opgeven als postadres?**

afwijkend adres

*Vooraf ingevuld antwoord.***Wat voor adres wilt u opgeven als afwijkend adres?**

postbusnummer

*Vooraf ingevuld antwoord.***Nummer**

126

*Vooraf ingevuld antwoord.***Postcode**

2200AC

*Vooraf ingevuld antwoord.***Plaats**

Noordwijk

*Vooraf ingevuld antwoord.***E-mailadres en telefoonnummer initiatiefnemer****E-mailadres**

geen openbare informatie

Telefoonnummer

geen openbare informatie

Gegevens vestiging of bedrijf initiatiefnemer**KVK-nummer**

30263544

*Vooraf ingevuld antwoord.***Handelsnaam**

Staatsbosbeheer

*Vooraf ingevuld antwoord.***RSIN**

806511588

*Vooraf ingevuld antwoord.***Adresgegevens bedrijf initiatiefnemer****Straatnaam**

Smallepad

*Vooraf ingevuld antwoord.***Huisnummer**

5

Vooraf ingevuld antwoord.

Huisletter

-

Huisnummertoevoeging

-

Postcode

3811MG

Vooraf ingevuld antwoord.

Plaats

Amersfoort

Vooraf ingevuld antwoord.

Is het postadres hetzelfde als het hoofdadres?

Nee

Vooraf ingevuld antwoord.

Postadres bedrijf initiatiefnemer**Wat voor adres wilt u opgeven als postadres?**

afwijkend adres

Vooraf ingevuld antwoord.

Wat voor adres wilt u opgeven als afwijkend adres?

postbusnummer

Vooraf ingevuld antwoord.

Nummer

2

Vooraf ingevuld antwoord.

Postcode

3800AA

Vooraf ingevuld antwoord.

Plaats

Amersfoort

Vooraf ingevuld antwoord.

Contactpersoon**Wilt u een contactpersoon voor deze aanvraag of melding opgeven?**

Ja

Functie contactpersoon

Projectmanager

Voorletters

geen openbare informatie

Voorvoegsel

geen openbare informatie

Achternaam

geen openbare informatie

E-mailadres

geen openbare informatie

Telefoonnummer

geen openbare informatie

Wat voor adres wilt u opgeven als postadres?

binnenlands adres

Straatnaam

geen openbare informatie

Huisnummer

geen openbare informatie

Huisletter

geen openbare informatie

Huisnummertoevoeging

geen openbare informatie

Postcode

geen openbare informatie

Plaats

geen openbare informatie

Vragen en antwoorden

Werk of bouwwerk aanleggen

Geef aan of het om een nieuwe aanvraag gaat of om het wijzigen van een bestaande vergunning.

Nieuwe aanvraag

Geef een omschrijving van de werkzaamheden.

aanbrengen stuwen

Geef de verwachte startdatum.

01-10-2024

Geef de verwachte einddatum.

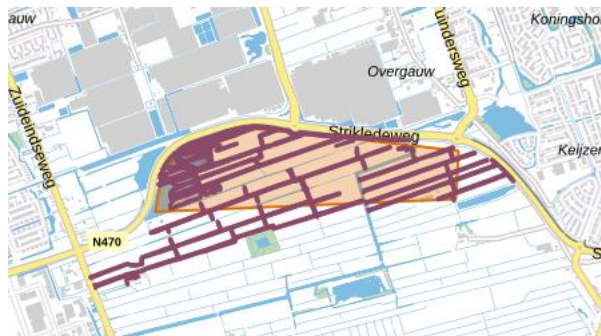
01-11-2024

Graven

Bekijk de kaart hieronder. Gaat u de activiteit doen in het paarse (gearceerde) vlak?

ja

Het vooraf ingevulde antwoord is gewijzigd. Dit was 'deels'.



Bekijk de kaart hieronder. Gaat u de activiteit doen in het paarse (gearceerde) vlak?

ja

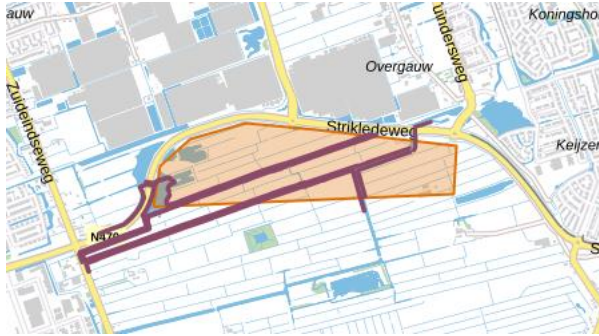
Het vooraf ingevulde antwoord is gewijzigd. Dit was 'deels'.



Bekijk de kaart hieronder. Gaat u de activiteit doen in het paarse (gearceerde) vlak?

nee

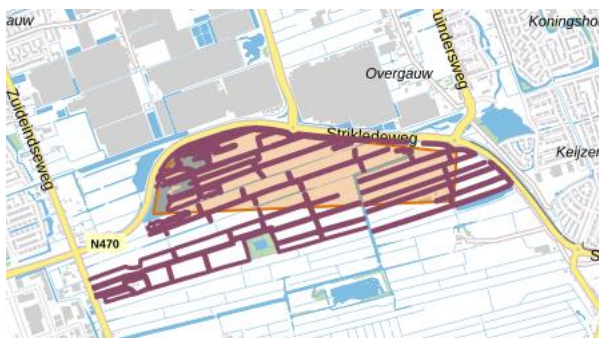
Het vooraf ingevulde antwoord is gewijzigd. Dit was 'deels'.



Bekijk de kaart hieronder. Gaat u de activiteit doen in het parse (gearceerde) vlak?

ja

Het vooraf ingevulde antwoord is gewijzigd. Dit was 'deels'.



Bekijk de kaart hieronder. Gaat u de activiteit doen in het parse (gearceerde) vlak?

nee

Het vooraf ingevulde antwoord is gewijzigd. Dit was 'deels'.



Waar gaat u graven?

Graven in de bodem; Graven in de waterbodem

Geef aan of het om een nieuwe aanvraag gaat of om het wijzigen van een bestaande vergunning.

Nieuwe aanvraag

Geef een omschrijving van de werkzaamheden.

het graven van nieuwe watergangen, NVO's en verwijderen dammen in verschillende peilgebieden, zie tekening A4177-DO-DG-01

Geef de verwachte startdatum.

01-10-2024

Geef de verwachte einddatum.

01-04-2025

Waterstaatswerk aanleggen, aanpassen of vervangen

Geef aan of het om een nieuwe aanvraag gaat of om het wijzigen van een bestaande vergunning.

Nieuwe aanvraag

Geef een omschrijving van de werkzaamheden.

aanbrengen stuwen en keerschoten

Geef de verwachte startdatum.

01-10-2024

Geef de verwachte einddatum.

01-04-2025

Dempen

Geef aan of het om een nieuwe aanvraag gaat of om het wijzigen van een bestaande vergunning.

Nieuwe aanvraag

Geef een omschrijving van de werkzaamheden.

het dempen van watergangen en aanbrengen van dammen in verschillende peilgebieden , zie tekening A4177-DO-DG-01

Geef de verwachte startdatum.

01-10-2024

Geef de verwachte einddatum.

01-04-2025

Geef een omschrijving van de gebruikte materialen voor het dempen.

vrijgekomen grond binnen het plangebied/project Zuidpolder

Dam aanleggen, aanpassen of weghalen (met of zonder duiker)

Geef aan of het om een nieuwe aanvraag gaat of om het wijzigen van een bestaande vergunning.

Nieuwe aanvraag

Geef een omschrijving van de werkzaamheden.

Aanbrengen van dammen met en zonder duiker, zie tekeningen A4177-DO-PR-01 deel 1 en 2 en A4177-DO-PR- overzicht

Geef de verwachte startdatum.

01-10-2024

Geef een omschrijving van de lengte van de dam.

per dam gemiddeld 5m

Geef een omschrijving van de breedte van de dam.

per dam gemiddeld 6m

Geef een omschrijving van de vorm van de duiker.

Ronde duiker

Geef een omschrijving van het materiaal van de duiker.

PE (inw.) gladde binnenzijde

Geef een omschrijving van de lengte, breedte en hoogte van de duiker.

Duiker 600 - 5,5m per stuk - 26 stuks

Duiker 800 - 5,5m per stuk - 2 stuks

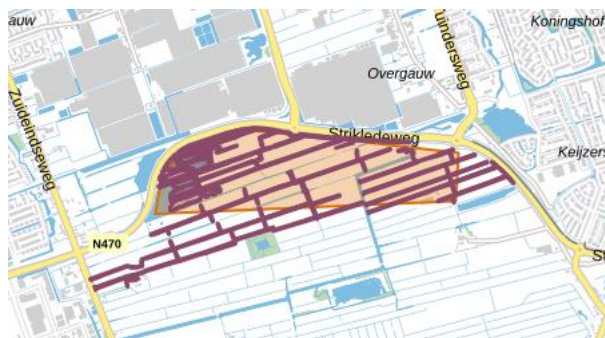
Duiker 1000 - 5,5m - 1 stuks

Hek, schutting of veekerende voorziening plaatsen of aanpassen

Bekijk de kaart hieronder. Gaat u de activiteit doen in het paarse (gearceerde) vlak?

nee

Het vooraf ingevulde antwoord is gewijzigd. Dit was 'deels'.



Bekijk de kaart hieronder. Gaat u de activiteit doen in het paarse (gearceerde) vlak?

nee

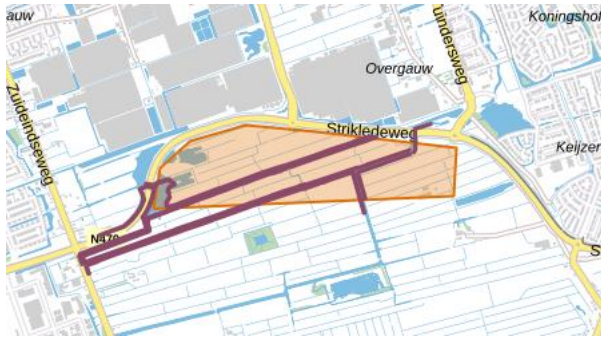
Het vooraf ingevulde antwoord is gewijzigd. Dit was 'deels'.



Bekijk de kaart hieronder. Gaat u de activiteit doen in het paarse (gearceerde) vlak?

nee

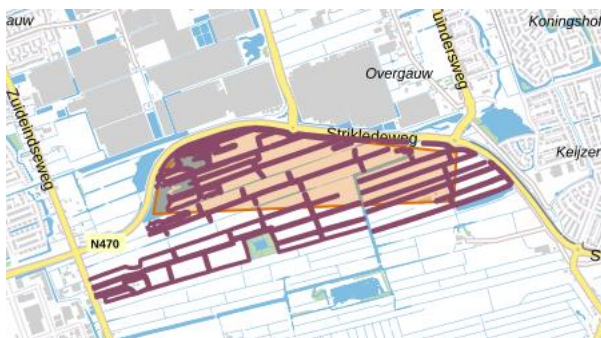
Het vooraf ingevulde antwoord is gewijzigd. Dit was 'deels'.



Bekijk de kaart hieronder. Gaat u de activiteit doen in het paarse (gearceerde) vlak?

nee

Het vooraf ingevulde antwoord is gewijzigd. Dit was 'deels'.



Bekijk de kaart hieronder. Gaat u de activiteit doen in het paarse (gearceerde) vlak?

nee

Het vooraf ingevulde antwoord is gewijzigd. Dit was 'deels'.



Brug weghalen

Geef aan of het om een nieuwe aanvraag gaat of om het wijzigen van een bestaande vergunning.

Nieuwe aanvraag

Geef een omschrijving van de werkzaamheden.

verwijderen een 4 tal bruggen

Geef de verwachte startdatum.

01-10-2024

Geef de verwachte einddatum.

01-04-2025

Geef een omschrijving van de bruglengte en een omschrijving van de brugbreedte.

per brug bruglengte ca. 4.00m en brugbreedte ca. 3.00m.

Geef een omschrijving van de brughoogte ten opzichte van het waterpeil en een omschrijving van de brughoogte ten opzichte maaiveld.

0.70m t.o.v. waterpeil en maaiveld

Waterstand veranderen

Geef aan of het om een nieuwe aanvraag gaat of om het wijzigen van een bestaande vergunning.

Nieuwe aanvraag

Geef een omschrijving van de werkzaamheden.

betreft het realiseren van aparte peilgebieden of aanpassing van bestaande peilgebieden, zie tekening A4177-DO-DG-01 (waterbalans)-versie 1.0

Geef de verwachte startdatum.

01-10-2024

Geef de verwachte einddatum.

01-04-2025

Geef een omschrijving van de peilverhoging of peilverlaging ten opzichten van het door de waterbeheerder gehanteerde peil.

betreft het realiseren van aparte peilgebieden of aanpassing van bestaande peilgebieden, zie tekening A4177-DO-DG-01 (waterbalans)-versie 1.0

Is er een pomp aanwezig?

Nee

Natte ecologische zone aanleggen of aanpassen

Geef aan of het om een nieuwe aanvraag gaat of om het wijzigen van een bestaande vergunning.

Nieuwe aanvraag

Geef een omschrijving van de werkzaamheden.

aanbrengen natuurvriendelijke oevers, zie tekening A4177-DO-DE-01 (percelen derden)-blad 1 en A4177-DO-VS-01 (verbreden sloten + NVO)

Geef de verwachte startdatum.

01-10-2024

Geef de verwachte einddatum.

01-04-2024

Geef een omschrijving van de te realiseren flora.

Amfibische zone, deze zone bestaat uit twee delen: één met ondergedoken bodem en één net boven de waterspiegel.

Ondergedoken zone: een deel van de bodem die ontgraven wordt onder water, verwerken op deze plek in het profiel. In elke bodem zijn zaden aanwezig, de zogenaamde zadenbank, die in gepaste omstandigheden ontkiemen. De vegetatie vestigt zich dus spontaan.

Zone boven waterspiegel: deze wordt ingeplant met moerasplanten in wildverband, 765 st/100 m²:

mix van (in verhouding):

- grote waterweegbree
- zwanenbloem
- gewone dolerbloem
- koninginnekruid
- moerasspirea
- gele lis
- wolfspoot
- penningkruid
- grote kalenstaart
- watermunt
- grote ratelaar
- gewone smeewortel
- echte valeriaan

Geef een omschrijving van het type natte ecologische zone.

Amfibische zone, deze zone bestaat uit twee delen: één met ondergedoken bodem en één net boven de waterspiegel.

Ondergedoken zone: een deel van de bodem die ontgraven wordt onder water, verwerken op deze plek in het profiel.

Zone boven waterspiegel: deze wordt ingeplant met moerasplanten in wildverband, 765 st/100 m²

Bijlagen

Werk of bouwwerk aanleggen

Voeg een situatietekening toe van de werkzaamheden.

Geen documenten.

Voeg een constructietekening toe van bijbehorende werken.

Geen documenten.

Voeg dwarsdoorsnedetekeningen toe van de werkzaamheden.

Geen documenten.

Graven

Voeg een situatietekening toe van de werkzaamheden.

Geen documenten.

Voeg een werkplan toe.

Geen documenten.

Waterstaatswerk aanleggen, aanpassen of vervangen

Voeg een situatietekening toe van de werkzaamheden.

Geen documenten.

Voeg een dwarsdoorsnedetekening toe van de nieuwe en oude situatie.

Geen documenten.

Voeg een stabiliteitsberekening toe van het waterstaatswerk.

Geen documenten.

Voeg een werkplan toe.

Geen documenten.

Dempen

Voeg een situatietekening toe van de werkzaamheden.

Geen documenten.

Voeg een constructietekening toe met daarop profielen van de nieuwe en bestaande situatie.

Geen documenten.

Voeg een tekening toe met daarop in vierkante meters aangegeven: het oppervlaktewaterlichaam dat wordt gedempt en het oppervlaktewaterlichaam dat wordt gegraven.

Document	Vertrouwelijk
A4177-DO-DG-01 (waterbalans-dempen en graven)-versie 1.1.pdf	Nee

Voeg een berekening toe waaruit blijkt dat de totale oppervlakte van het water niet afneemt.

Document	Vertrouwelijk
A4177 vergunningen-meldingen waterbalans.xlsx	Nee

Dam aanleggen, aanpassen of weghalen (met of zonder duiker)

Voeg een situatietekening toe van de werkzaamheden.

Document	Vertrouwelijk
A4177-DO-PR- overzicht.pdf	Nee

Voeg een constructieberekening van de dam toe.

Geen documenten.

Voeg een constructietekening van de dam toe.

Geen documenten.

Hek, schutting of veekerende voorziening plaatsen of aanpassen

Voor deze activiteit hoeft u geen documenten toe te voegen.

Brug weghalen

Voeg een situatietekening toe van de werkzaamheden.

Geen documenten.

Voeg een omschrijving toe van de afwerking of inrichting taluds, oever en brughoofden.

Geen documenten.

Voeg een constructietekening toe van de werkzaamheden.

Geen documenten.

Waterstand veranderen

Voeg een situatietekening toe van de werkzaamheden.

Geen documenten.

Voeg een constructietekening toe van de bijbehorende werken.

Geen documenten.

Voeg een rapport toe met de noodzaak van de peilwijziging. En met de gevolgen van de peilwijziging voor de waterhuishouding en voor eventuele derden.

Document	Vertrouwelijk
A4177 Ontwerpnottie vergunningen 07-08-2024.pdf	Nee

Voeg een tekening toe van de begrenzing van het gebied waarop de peilwijziging van invloed is.

Document	Vertrouwelijk
A4177-DO-DG-01 (waterbalans-dempen en graven)-versie 1.1.pdf	Nee

Natte ecologische zone aanleggen of aanpassen

Voeg een situatietekening toe van de werkzaamheden.

Geen documenten.

Voeg een vegetatiekaart toe ten behoeve van de natte ecologische zone.

Document	Vertrouwelijk
B146_19 Ontwikkeling Zuidpolder NVO - 20230304.pdf	Nee

Voeg een profielschets toe van de natte ecologische zone.

Geen documenten.