



Boxtel	:	31 juli 2024	Behandeld door	:	[Redacted]
Ons kenmerk	:	Z57876 (69012)	Doorkiesnummer	:	0411 618 618
Uw kenmerk	:		E-mailadres	:	beregening@dommel.nl
Onderwerp	:	Wijziging raamvergunning	Bijlagen	:	2
			Verzonden	:	5 augustus 2024

Geachte heer/mevrouw,

Op 9 februari 2024 heeft u verzocht om een beregeningsput met nummer 50229 van uw raamvergunning te verplaatsen. Uw verzoek is geregistreerd met kenmerk 182688.

Hierbij doen wij u uw gewijzigde raamvergunning toekomen.

Meetverplichting

Op deze vergunning is een meetverplichting van toepassing. Dit houdt in, dat u moet registreren hoeveel grondwater u heeft onttrokken, waarover u aangifte moet doen. De afdeling Toezicht en Handhaving van Waterschap de Dommel zal u daarvoor 1x per jaar een opgaveformulier sturen.

Regels voor het boren van een put

Om de kwaliteit van het grondwater te beschermen, mogen putten alleen aangelegd of afgesloten worden door BRL SIKB 2100-erkende boorbedrijven. Die zijn te vinden in het register Bodem+ op <https://loket.rijkswaterstaat.nl/zoeken/publicatie/erkenningen-zoeken>.

Voor vragen en of opmerkingen kunt u contact met mij opnemen.

Omgevingsvergunning

voor een wateractiviteit
wijziging Raamvergunning

Datum besluit 5 augustus 2024

Vergunninghouder

Vergunningnummer

Z57876 (69012)

Aanvraag

Het dagelijks bestuur van Waterschap De Dommel heeft op 9 februari 2024 een aanvraag ontvangen voor een verplaatsing van een beregeningsput met nummer 50229 van de vergunning met kenmerk Z57876 (69012). De aanvraag is bij het waterschap geregistreerd met kenmerk 182688.

Besluit

Gelet op de bepalingen van de Omgevingswet, de Algemene wet bestuursrecht, de Waterschapsverordening Waterschap De Dommel 2024 en de Beleidsregels voor waterkering, waterkwantiteit en grondwater Omgevingswet Waterschap De Dommel, besluit het dagelijks bestuur:

de vergunning voor het onttrekken van grondwater ten behoeve van beregening van landbouwgrond zoals bedoeld in artikel 5.2, eerste lid, van de Waterschapsverordening Waterschap de Dommel 2024, te wijzigen.

Putnummer	X-coördinaat	Y-coördinaat	Beschermd gebied	Grondwaterdeelgebied
50225	167347	368968	Invloedsgebied Natura2000	Centrale slenk
50226	168041	368783	Invloedsgebied Natura 2000	Centrale slenk
50227	168459	368878	Invloedsgebied Natura2000	Centrale slenk
50228	168469	369883	Beschermd gebied	Centrale slenk
50229	169416	365004	Invloedsgebied Natura 2000	Centrale slenk
50230	168956	369746	Beschermd gebied	Centrale slenk
50231	171683	368385	Invloedsgebied Natura 2000	Centrale slenk


De locaties van de putten zijn ingetekend op een kaart die is opgenomen als bijlage 1 van de vergunning.

1. De pompcapaciteit mag maximaal 46 m³ per uur bedragen.
2. De put mag niet dieper zijn dan is bepaald in artikel 5.25 lid 1 van Waterschapsverordening Waterschap de Dommel.
3. Er mag niet meer grondwater worden onttrokken dan noodzakelijk is.
4. Het beregenen van grasland is niet toegestaan.
Onder het beregenen van grasland wordt verstaan de teelt van gras ten behoeve van beweiding en ruwvoerwinning en gras op sport- en recreatieterreinen.
5. Bestaande putten mogen vervangen worden binnen 50 meter van de onder voorschrift 1 genoemde locatie, mits niet gelegen in Attentiegebied en Beschermd gebied. Daarbij dient de nieuwe put dezelfde diepte te hebben als de bestaande of ondieper te zijn, maar mag niet dieper zijn dan de maximale diepte conform de algemene regels grondwater.

Ondertekening

Boxtel, 5 augustus 2024

namens het dagelijks bestuur,


procesmanager Vergunningen

Dit document is digitaal ondertekend en daardoor niet voorzien van een zichtbare handtekening.

Toetsing

U leest hier hoe dit besluit tot stand is gekomen. U kunt zien aan welke wet- en regelgeving is getoetst.

Wettelijk kader

Het gaat hier om een wateractiviteit zoals bedoeld in artikel 5.1 van de Waterschapsverordening Waterschap De Dommel 2024 (hierna: "Waterschapsverordening").

De Omgevingswet omschrijft in de artikelen 1.3 en 4.23 het toetsingskader voor de beslissing op de aanvraag van de omgevingsvergunning voor een wateractiviteit. In artikel 4.23 van de Omgevingswet staan de doelstellingen die belangrijk zijn bij (de uitvoering van) het waterbeheer. De doelstellingen zijn verder uitgewerkt in nadere regelgeving die bij de Omgevingswet hoort, de Waterschapsverordening Waterschap De Dommel 2024 en daarbij behorende beleidsregels.

Artikel 1.13 van de Waterschapsverordening bepaalt dat een omgevingsvergunning voor een wateractiviteit op grond van deze verordening alleen kan worden verleend, als de activiteit verenigbaar is met het belang van:

- a. voorkoming en waar nodig beperking van overstromingen, wateroverlast en waterschaarste;
- b. bescherming en verbetering van de chemische en de ecologische kwaliteit van watersystemen;
- c. vervulling van maatschappelijke functies door watersystemen.

Beleid

De gevraagde verplaatsing van de put bekend met nummer 50229 van de locatie X170173 – Y368248 naar de locatie X169416 – Y365004 wordt getoetst aan de Beleidsregels voor waterkering, waterkwantiteit en grondwater Omgevingswet Waterschap De Dommel.

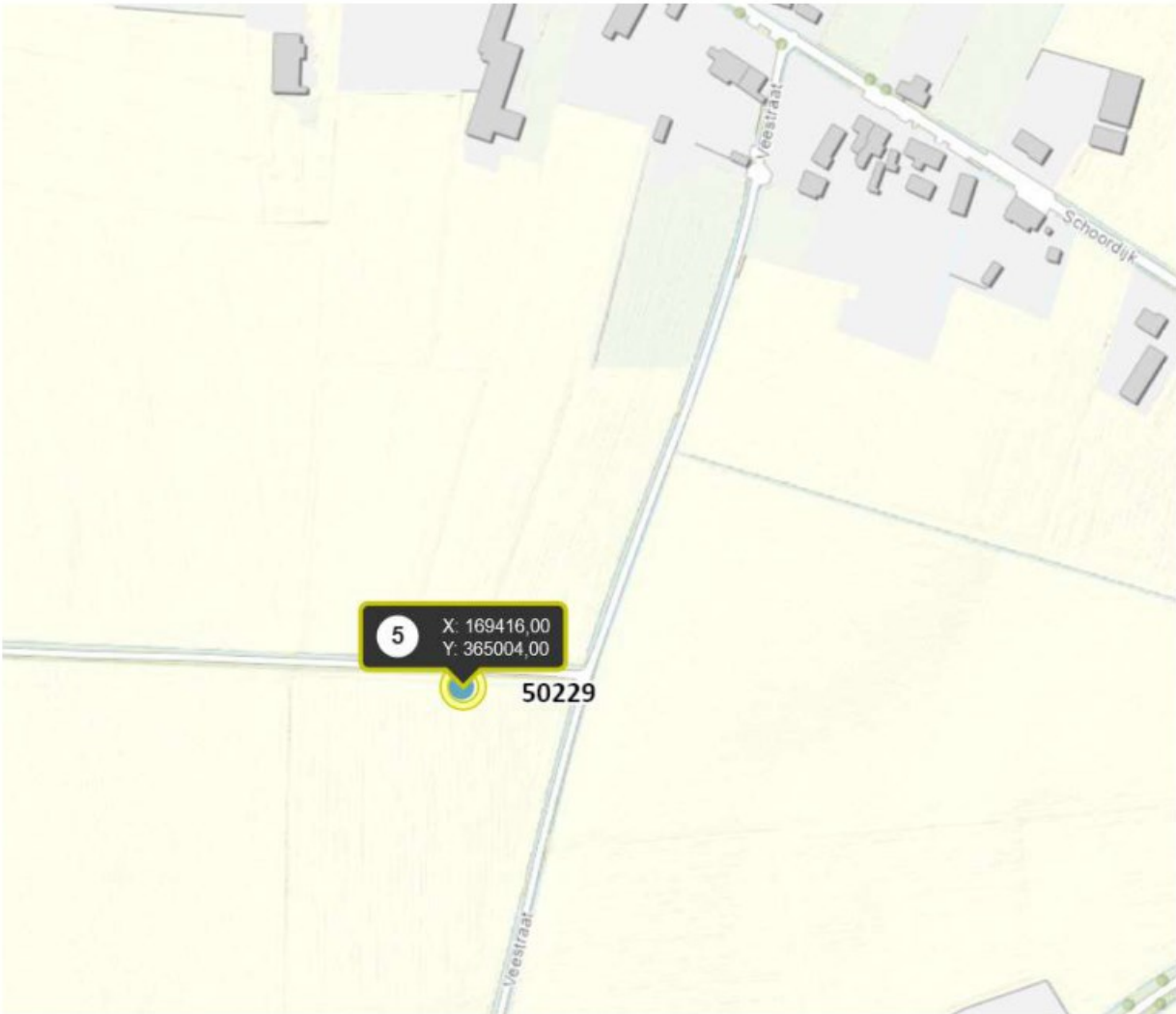
Een raamvergunning is bedoeld voor intensieve grondgebonden teelten waarbij niet elk jaar uit dezelfde put wordt onttrokken en biedt de mogelijkheid tot het verplaatsen van putten binnen Invloedsgebied Natura 2000 en beperkt Invloedsgebied Natura 2000, los van de bepaling of er een afwaartse beweging is. De nieuwe put mag **niet** zijn gelegen in Beschermd gebied of Attentiegebied. Verplaatsing van een put betekent een wijziging van de vergunning waarbij de locatie van de put verandert.

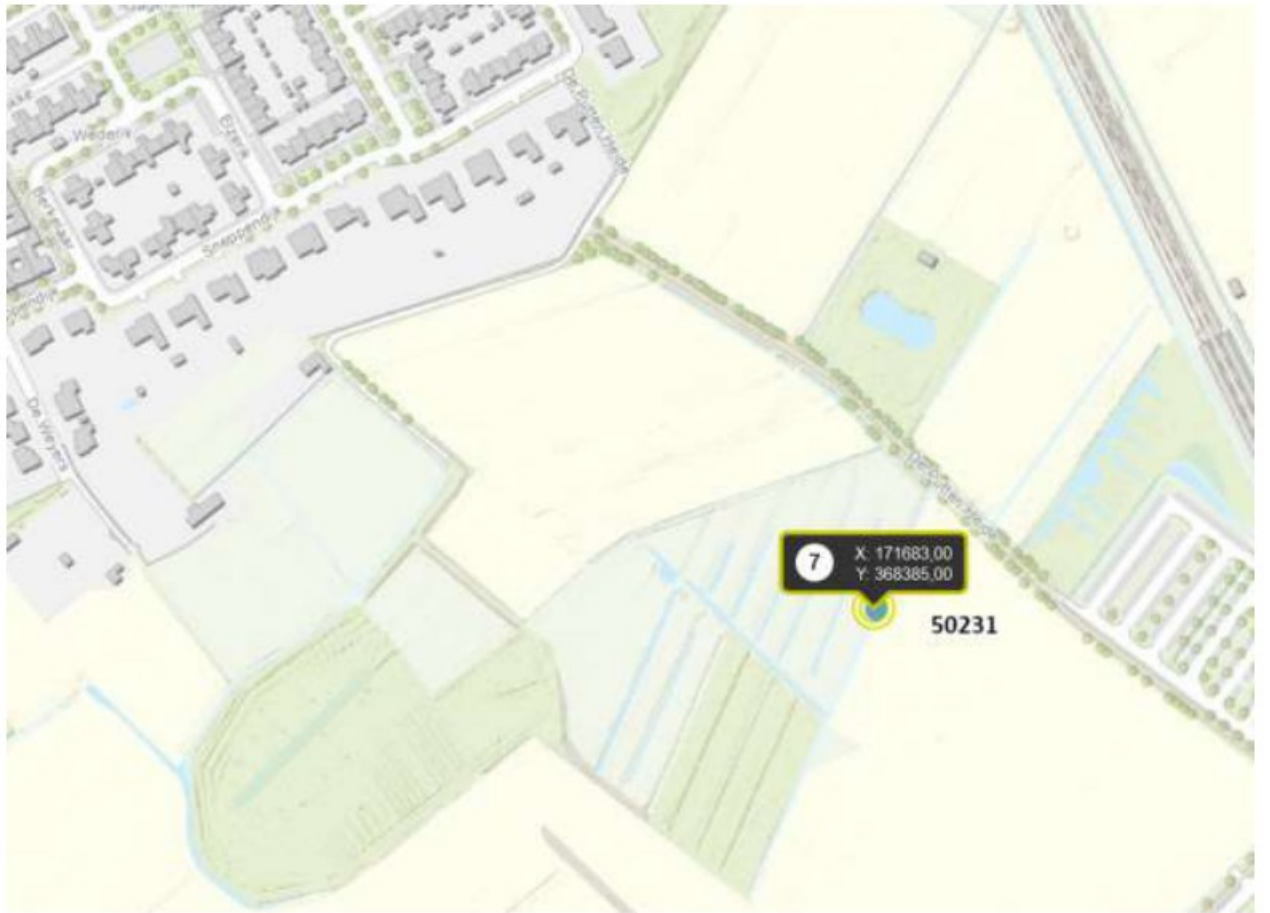
Het beleid voor agrarische beregening is neergelegd in Beleidsregel 22 Grondwater. Het doel van deze beleidsregel is onder meer het tegengaan en beheersen van lokale nadelige gevolgen van grondwateronttrekkingen. De aangevraagde verplaatsing voldoet aan deze beleidslijn en past binnen de uitgangspunten van de Beleidsregel 22 Grondwater.

Voor de put op de oorspronkelijke locatie met coördinaten X170173 – Y368248 geldt artikel 5.31 van de Waterschapsverordening. Die put mag niet langer gebruikt worden en moet daarom tijdelijk worden afgedicht.

Bijlage 1 Kaarten met locaties putten







Bijlage 2 Bezwaar

Bent u het niet eens met deze vergunning?

Dan kunt u binnen zes weken na de verzenddatum van dit besluit een gemotiveerd bezwaarschrift indienen.

Hoe maakt u bezwaar?

Richt het bezwaarschrift aan het dagelijks bestuur van Waterschap De Dommel, Postbus 10.001, 5280 DA Boxtel. Voeg bij uw bezwaarschrift tevens een kopie van het besluit, zodat wij u sneller van dienst kunnen zijn.

Het bezwaarschrift moet op grond van artikel 6:5 van de Algemene wet bestuursrecht ten minste bevatten:

- de naam en het adres van de indiener;
- de dagtekening;
- een omschrijving van het besluit waartegen het bezwaar is gericht;
- de gronden van het bezwaar, en;
- uw handtekening.

U kunt uw bezwaar ook digitaal insturen (zie www.dommel.nl onder "aanvragen en regelen").

Het besluit treedt direct in werking.

Ook als u een bezwaarschrift indient. U kunt een verzoek om een voorlopige voorziening indienen als u van mening bent dat het besluit niet in werking zou moeten treden zolang nog niet op het bezwaarschrift is beslist. Een voorlopige voorziening is een tijdelijke maatregel en kunt u enkel treffen als sprake is van een spoedeisend belang. Het verzoek om een voorlopige voorziening kunt u indienen bij Rechtbank Oost-Brabant, sector Bestuursrecht, de Voorzieningenrechter, Postbus 90125, 5200 MA 's-Hertogenbosch. U kunt dit verzoek ook digitaal indienen bij Rechtbank Oost-Brabant via <http://loket.rechtspraak.nl/bestuursrecht>. Daarvoor moet u wel beschikken over een elektronische handtekening (DigiD). Raadpleeg de nadere voorwaarden op de hiervoor genoemde website.