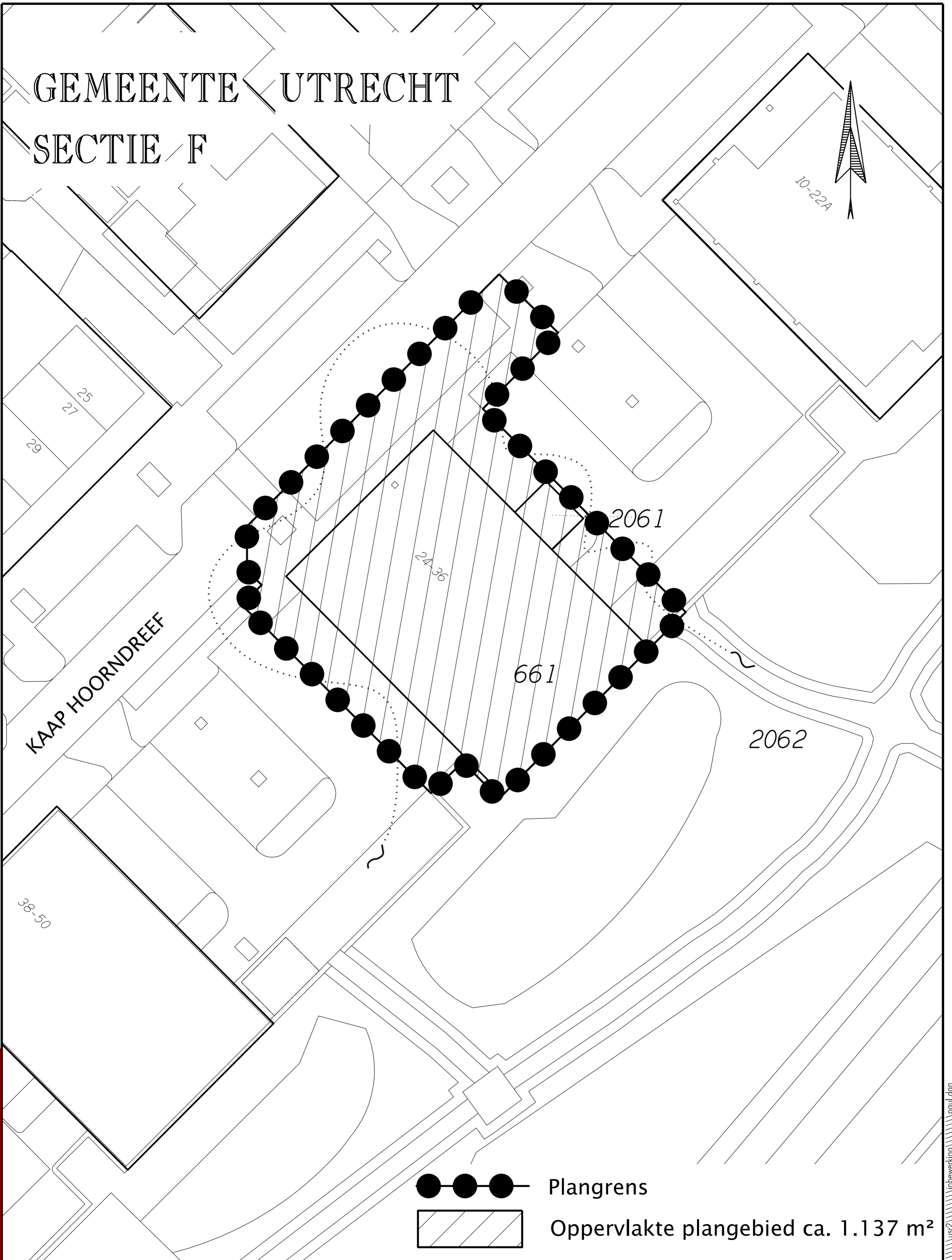
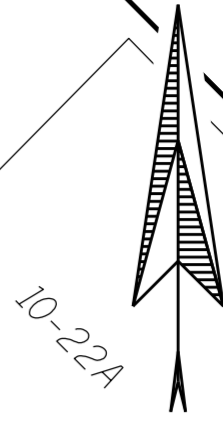




GEMEENTE UTRECHT
 SECTIE F



-  Plangrens
-  Oppervlakte plangebied ca. 1.137 m²

GEWIJZIGD	
10-07-2024	US



OVERZICHTSTEKENING		
Plangebied Kaap Hoorndreef 24-36		
Ruimtelijke informatievoorziening	Formaat: A4	TEKENINGNUMMER A 38.507
Get.: E.Broeke	Datum: 12-05-2017	
Schaal: 1:500		
\$\$pentabel\$\$		

G:\Beheer\1KV\broek015\us2\jnbewerking\paul.dgn