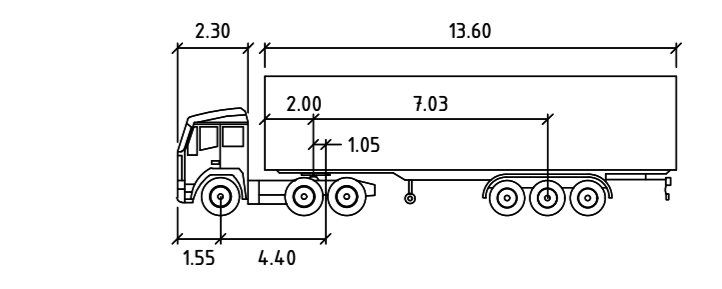


- Legenda**
- Bestaande foestand
 - Bestaande K&L tracé
 - Perceelgrens
 - Rijplaten A op maaveld
 - Rijplaten B op zand 20 cm
 - Rijplaten C op zand 30 cm
 - Rijplaten E op houtsnippers 20 cm
 - Rijplaten F op houtsnippers 30 cm
 - Rijplaten G op geotextiel
 - Rijplaten kunststof f.b.v. parkeerplaatsen 4x1m op bestaand maaveld
 - Betonplaten/Puinverharding
 - Geen rijplaten, dagelijks onderhoud
 - Zand
 - Houtsnippers
 - Bestaande wegverharding
 - Bestaande halfverhardingsweg
 - Toegangshek met slot en schoren (middels buizen in de grond of standaard schoren)
 - Toegangshek percelen
 - Duiker
 - Mantelbuis, locatie nader te bepalen
 - Hoogteportaal
 - Afrastering bouwhekken
 - Afrastering wolfverend
 - Afrastering stroomdraad
 - Afrastering schapen
 - Afrastering palen met dubbele gladraad
 - Afrastering bouwhekken voor toegangshekken met vleugels naar bestaande weg
 - Amfibiscern aan niet-wegzijde van de parkeerplaatsen
 - Stroomlint en palen

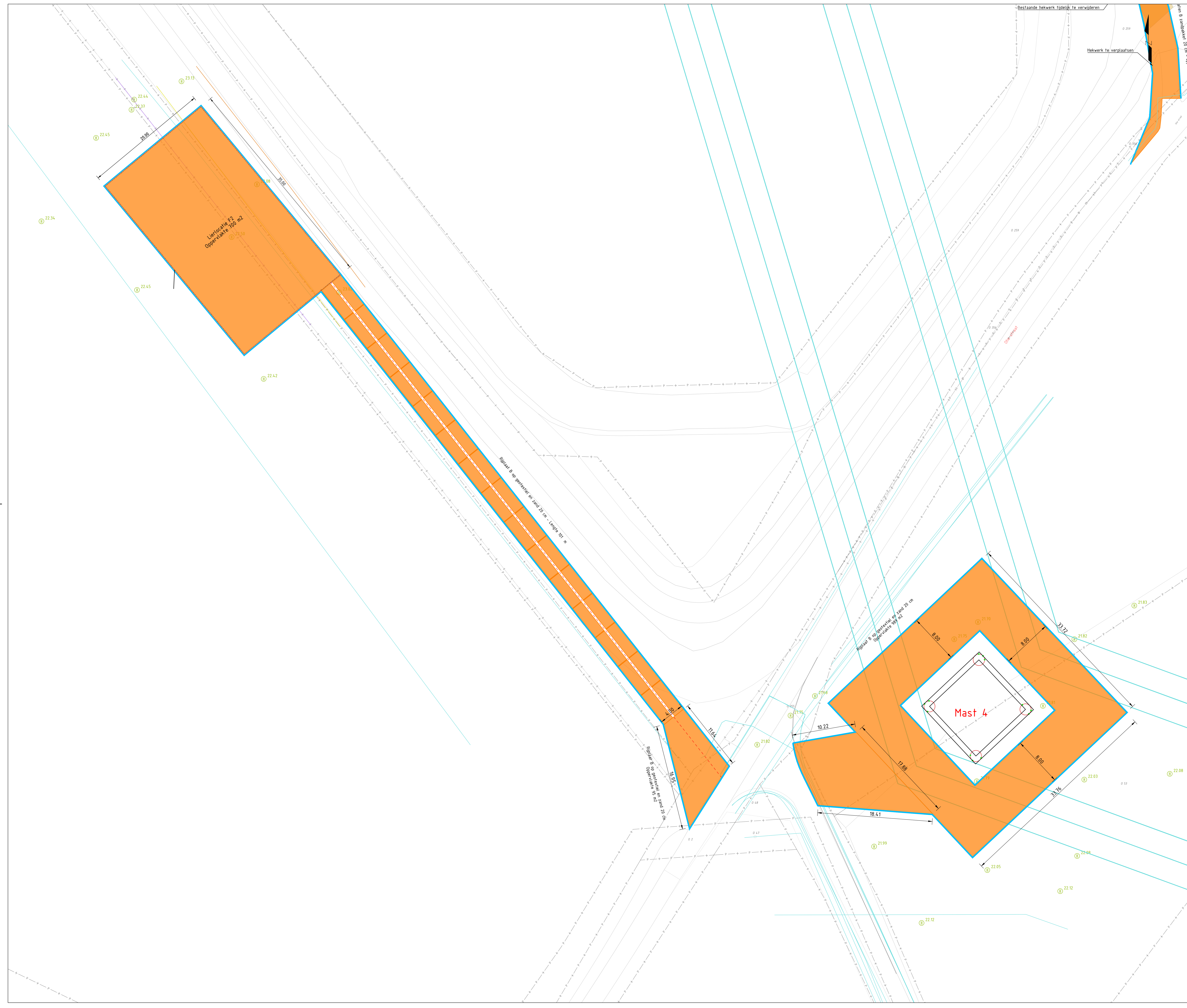


Trekker oplegger

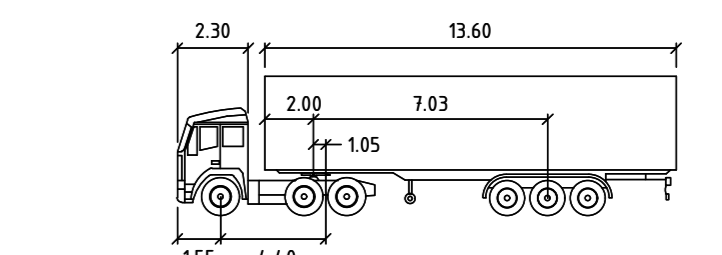
| | meters | | |
|---------------|--------|--------------------|----------|
| Tractor Width | 2.50 | Lock to Lock Time | 6.0 |
| Trailer Width | 2.60 | Sheeping Angle | 22.6 |
| Tractor Track | 2.43 | Articulation Angle | 29.8 |
| Trailer Track | 2.43 | Vehicle body color | Green |
| | | Vehicle path | Regensta |
| | | Vehicle fire paths | Blue |

Verhard oppervlak op tekening is het minimaal verhard oppervlak dat middels rijplaten 10.00 m x 1.80 m zal worden gerealiseerd. In bochten en verbredingen/versmallingen zal dit tragsgewijs verlopen.

| | | | | | | | | | | | | | |
|--|------|-----------|-----------------------------|----|-----------------------------|---------------|------|----|------------|---------------|------|----|--------------|
| <p>UITVOERINGSONTWERP</p> <p>Waarmaten van ambities</p> | | | | | | | | | | | | | |
| <p>BBB380kV Opwaarderen verbinding 380kV</p> <p>Ontwerp Bouwwegen, Werkterreinen en Lierlofstelplaatsen - Mastlocatie 004</p> <p>Situatietekening</p> <p>Tracé Maasbracht-Eindhoven</p> <p>Mast 004</p> | | | | | | | | | | | | | |
| <table border="1" style="width: 100%; border-collapse: collapse;"> <tr> <td>opgesteld</td> <td>zur.</td> <td>ed</td> <td>blad nr. 004 van 133 bladen</td> </tr> <tr> <td>gecontroleerd</td> <td>zur.</td> <td>ed</td> <td>formaat A0</td> </tr> <tr> <td>geautoriseerd</td> <td>zur.</td> <td>ed</td> <td>schaal 1:200</td> </tr> </table> | | opgesteld | zur. | ed | blad nr. 004 van 133 bladen | gecontroleerd | zur. | ed | formaat A0 | geautoriseerd | zur. | ed | schaal 1:200 |
| opgesteld | zur. | ed | blad nr. 004 van 133 bladen | | | | | | | | | | |
| gecontroleerd | zur. | ed | formaat A0 | | | | | | | | | | |
| geautoriseerd | zur. | ed | schaal 1:200 | | | | | | | | | | |
| <p>status: DEFINITIEF versie: 1.0 datum: 042302758-003027</p> | | | | | | | | | | | | | |



- Legenda**
- Bestaande foestand
 - Bestaande K&L tracé
 - Perceelgrens
 - Rijplaten A op maaierveld
 - Rijplaten B op zand 20 cm
 - Rijplaten C op zand 30 cm
 - Rijplaten E op houtsnippers 20 cm
 - Rijplaten F op houtsnippers 30 cm
 - Rijplaten G op geotextiel
 - Rijplaten kunststof f.b.v. parkeerplaatsen 4x1m op bestaand maaierveld
 - Betonplaten/Puinverharding
 - Geen rijplaten, dagelijks onderhoud
 - Zand
 - Houtsnippers
 - Bestaande wegverharding
 - Bestaande halfverhardingsweg
 - Toegangshek met slot en schoren (middels buizen in de grond of standaard schoren)
 - Toegangshek percelen
 - Duiker
 - Mantelbuis, locatie nader te bepalen
 - Hoogteportaal
 - Afrastering bouwhekken
 - Afrastering wolfwerend
 - Afrastering stroomdraad
 - Afrastering schapen
 - Afrastering palen met dubbele gladraad
 - Afrastering bouwhekken voor toegangshekken met vleugels naar bestaande weg
 - Amfibischerm aan niet-wegzijde van de parkeerplaatsen
 - Stroomlint en palen



Trekker oplegger

| metrs | | |
|----------------|------|--------------------|
| Tractor Width | 2.30 | Lock to Lock Time |
| Tractor Height | 2.55 | Sheeping Angle |
| Tractor Track | 2.43 | Articulating Angle |
| Tractor Track | 2.43 | Vehicle body color |
| | | Vehicle path |
| | | Vehicle fire paths |

Verhard oppervlak op tekening is het minimaal verhard oppervlak dat middels rijplaten 10.00 m x 1.80 m zal worden gerealiseerd. In bochten en verbredingen/versmallingen zal dit trapezgewijs variëren.

| | |
|---|-------------------------------|
| UITVOERINGSONTWERP | |
| DURAVERMEER Waarmaten van ambities | |
| BBB380kV Opwaarderen verbinding 380kV | |
| Ontwerp Bouwwegen, Werkterreinen en Lierlospelpplaatsen - Mastlocatie 004 | |
| Situatietekening | |
| Tracé Maasbracht-Eindhoven | |
| Mast 004 | |
| opgesteld | blad nr. 004 van 133 (bladen) |
| gecontroleerd | formaat A0 |
| geautoriseerd | schaal 1:200 |
| DEFINITIEF versie 1.0 datum 04.23.2027 | |