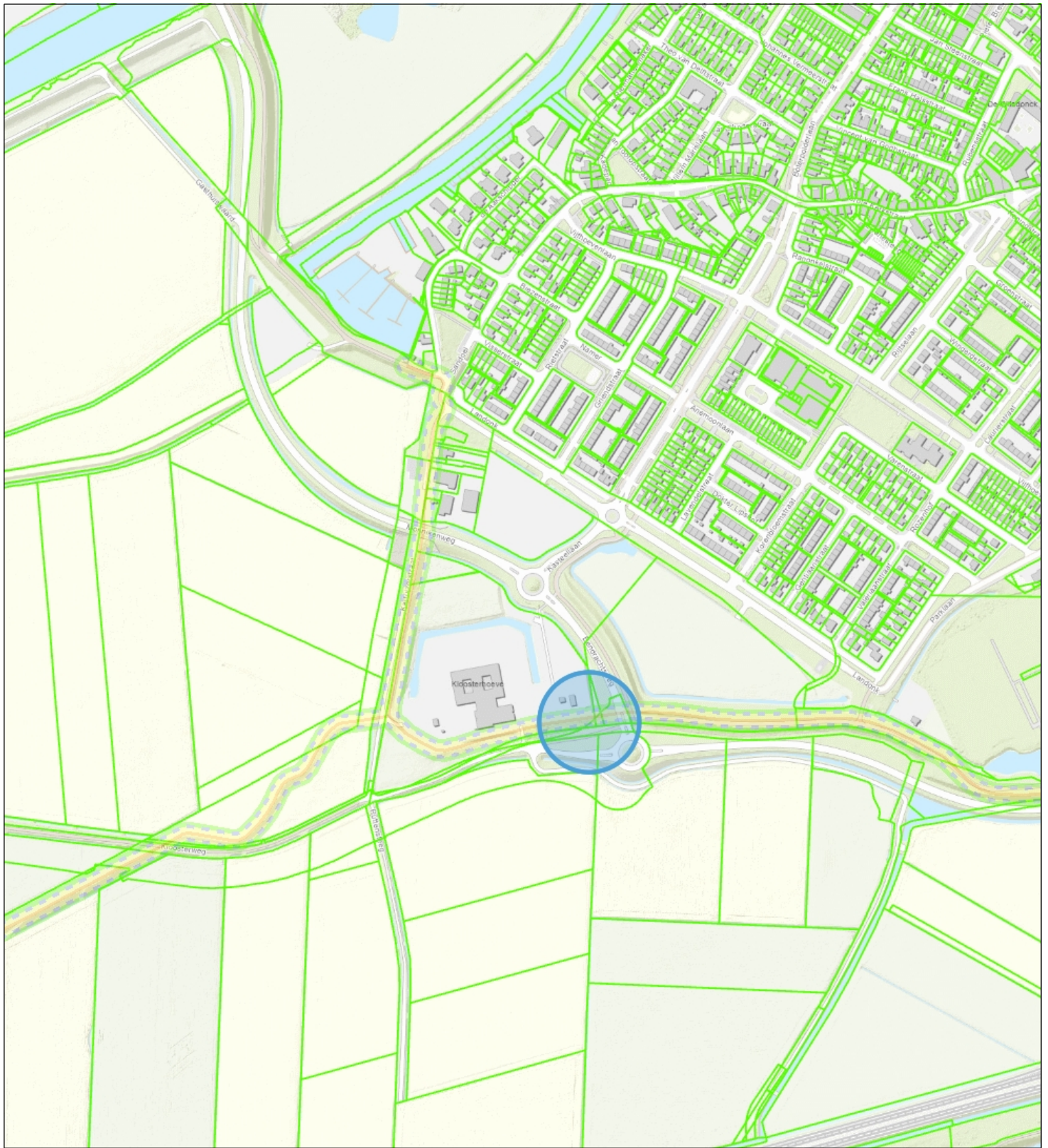





0652788346-A
locatie (topografie)



-  Duiker
-  Overige waterkering
-  Waterstaatwerk waterkering
-  Beschermingszone A waterkering
-  Bergingsgebied
-  Regionale waterkering

-  Profiel van vrije ruimte waterkering langs regionale rivieren
-  Waterstaatwerk waterkering langs regionale rivieren
-  Beschermingszone waterkering langs regionale rivieren



Naam/Proces:
 -Auteur-

Datum: 10-07-2024

Formaat: A4

Schaal: 1:6,000

