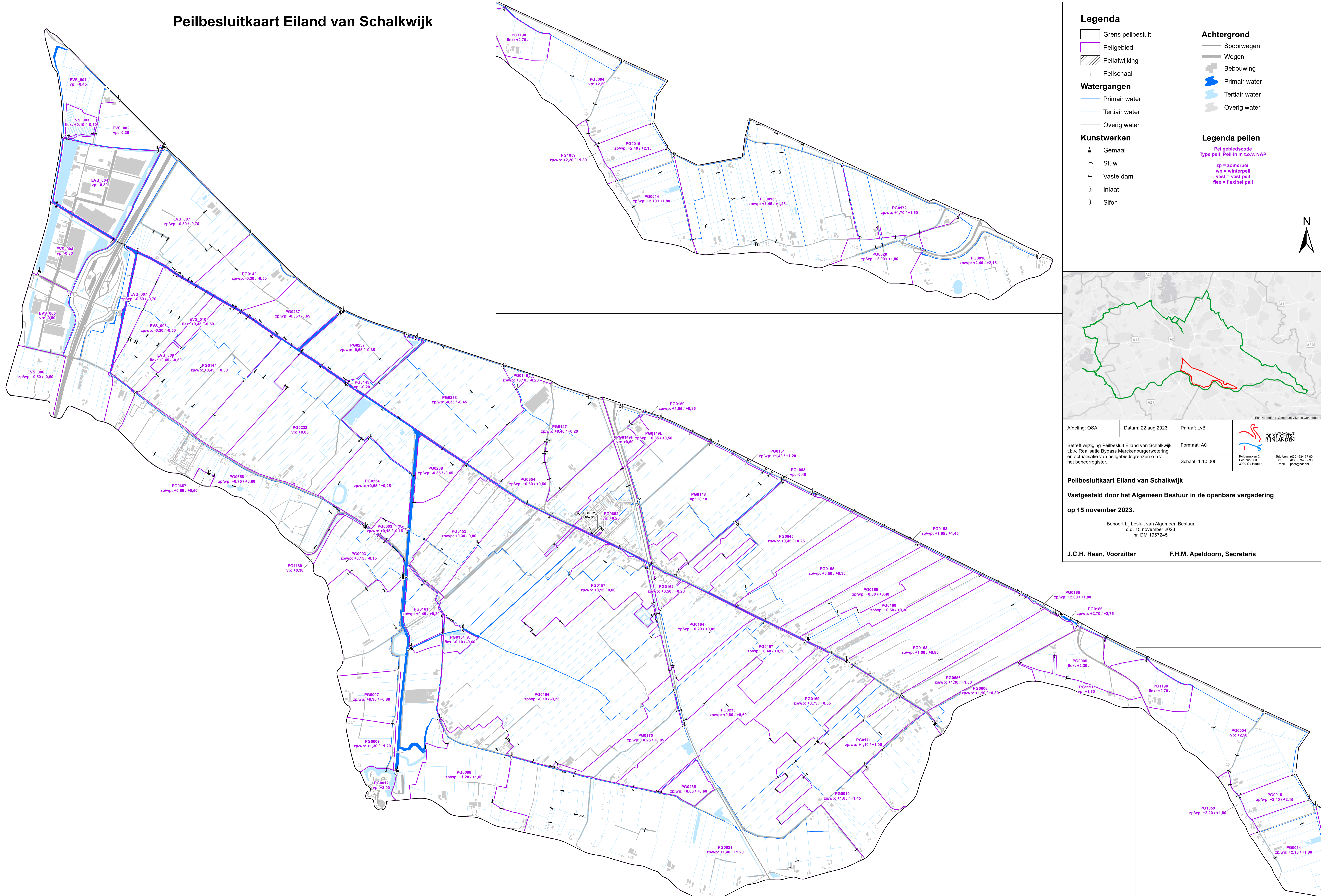
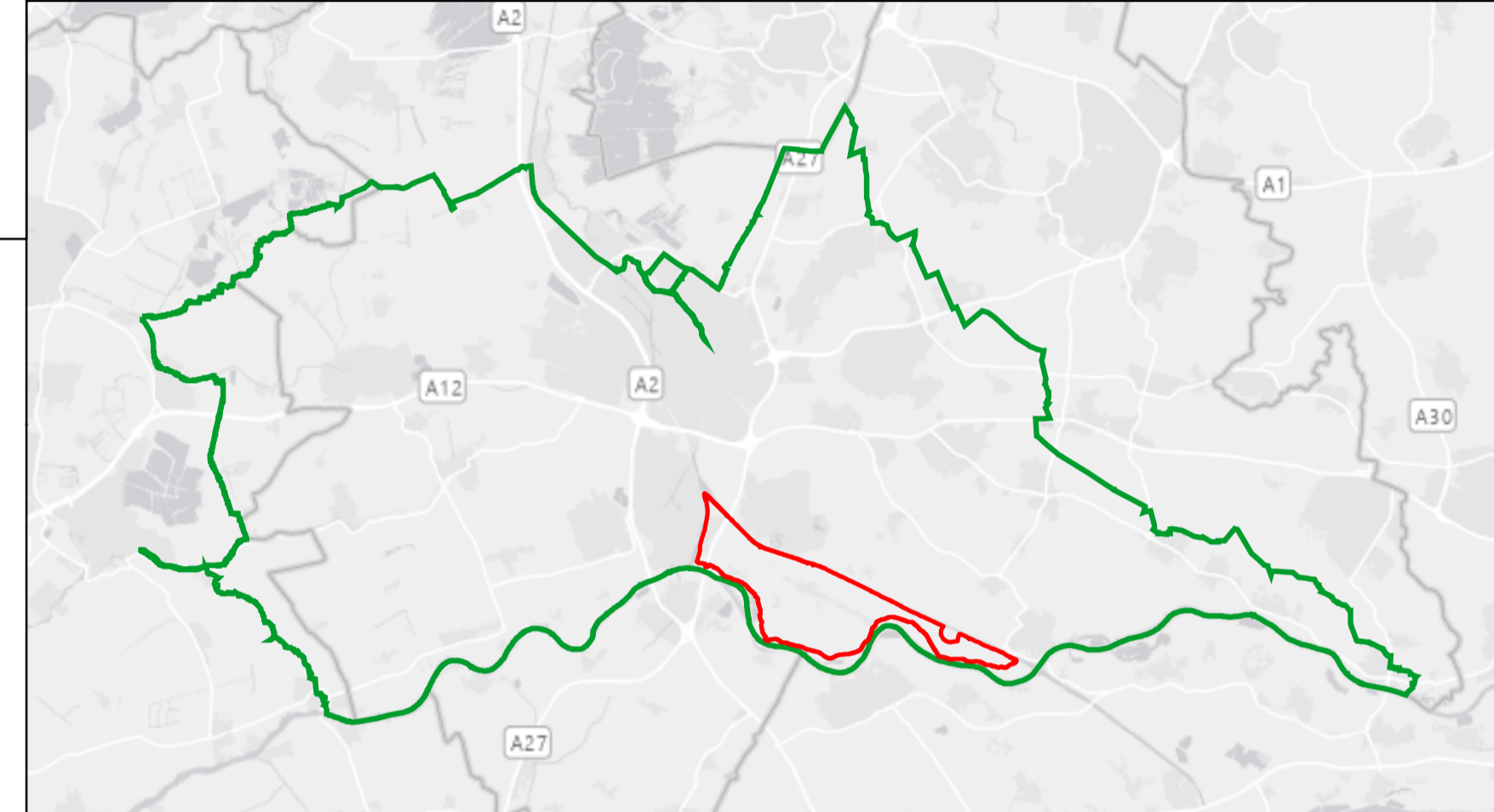



# Peilbesluitkaart Eiland van Schalkwijk



- Legenda**
- Grens peilbesluit
  - Peilgebied
  - Peilafwijking
  - Peilschaal
- Watgangen**
- Primair water
  - Tertiair water
  - Overig water
- Kunstwerken**
- Gemaal
  - Stuw
  - Vaste dam
  - Inlaat
  - Sifon
- Achtergrond**
- Spoorwegen
  - Wegen
  - Bebouwing
  - Primair water
  - Tertiair water
  - Overig water
- Legenda peilen**
- Peilgebiedscode  
Type peil: Peil in m L.o.v. NAP
- zp = zomerpeil
  - wg = winterpeil
  - vast = vast peil
  - flex = flexibel peil



Afdeling: OSA	Datum: 22 aug 2023	Paraaf: LvB	 <small>                 Poldermolen 2                  Postbus 550                  3990 GJ Houten                  Telefoon: (030) 834 57 00                  Fax: (030) 534 59 98                  E-mail: post@dsr.nl             </small>
Betreft wijziging Peilbesluit Eiland van Schalkwijk t.b.v. Realisatie Bypass Marckenburgerwetering en actualisatie van peilgebiedsgrenzen o.b.v. het beheerregister.	Formaat: A0	Schaal: 1:10.000	

**Peilbesluitkaart Eiland van Schalkwijk**

**Vastgesteld door het Algemeen Bestuur in de openbare vergadering op 15 november 2023.**

Behoort bij besluit van Algemeen Bestuur d.d. 15 november 2023 nr. DM 1957245

**J.C.H. Haan, Voorzitter**                      **F.H.M. Apeldoorn, Secretaris**



Het oostelijke deel van het Eiland van Schalkwijk staat op de inzet bovenaan de peilbesluitkaart