

Will van Kralingensingel 89 publiceerbaar

Uw verzoek

Ingediend bij	Hoogheemraadschap van Delfland
Soort	Aanvraag vergunning
Activiteit(en)	Graven Dempen
Doel	Definitief
Status	Ingediend
Verzoeknummer(s)	20240621 00766 000 (ingediend op 21-06-2024)

Project

Naam van dit project

Will van Kralingensingel 89

Projectomschrijving

Aanvraag watervergunning

Locatie

Teken een gebied op de kaart



Algemeen

U kunt een bijlage toevoegen over het contact met anderen over uw plannen.

Geen documenten.

Voeg als bijlage toe: gegevens over de grens van de locatie.

Geen documenten.

Contact met anderen over uw plannen

Heeft u contact gehad met anderen over uw plannen?

Ja

Hoe heeft u anderen betrokken bij uw plannen?

geen openbare informatie

Welke reacties heeft u gekregen?

geen openbare informatie

Verzoek

Geef uw verzoek een naam

Will van Kralingensingel 89

Toelichting op uw verzoek

geen openbare informatie

Uw referentienummer

geen openbare informatie

Hierbij verklaar ik alle vragen naar waarheid te hebben ingevuld.

Ja

Is er informatie die u later pas opstuurt? Geef hier dan aan welke informatie dat is. Geef ook aan waarom u die pas later opstuurt.

geen openbare informatie

Is er informatie die u niet opstuurt? Geef dan aan waarom. Bijvoorbeeld omdat u die al eerder heeft ingestuurd.

geen openbare informatie

Uw gegevens

E-mailadres en telefoonnummer initiatiefnemer

E-mailadres

geen openbare informatie

Telefoonnummer

geen openbare informatie

Gegevens particuliere initiatiefnemer

Voorletters

geen openbare informatie

Voorvoegsel

geen openbare informatie

Achternaam

geen openbare informatie

Adresgegevens particuliere initiatiefnemer

Straatnaam

geen openbare informatie

Huisnummer

geen openbare informatie

Huisletter

geen openbare informatie

Huisnummertoevoeging

geen openbare informatie

Postcode

geen openbare informatie

Plaats

geen openbare informatie

Is het postadres hetzelfde als het woonadres?

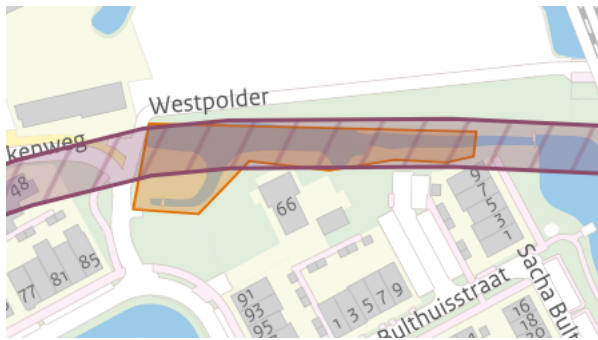
Ja

Vragen en antwoorden

Graven

Bekijk de kaart hieronder. Gaat u de activiteit doen in het paarse (gearceerde) vlak?
deels

Vooraf ingevuld antwoord.



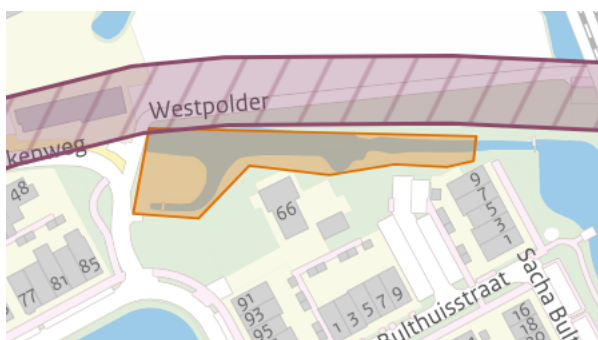
Bekijk de kaart hieronder. Gaat u de activiteit doen in het paarse (gearceerde) vlak?
deels

Vooraf ingevuld antwoord.



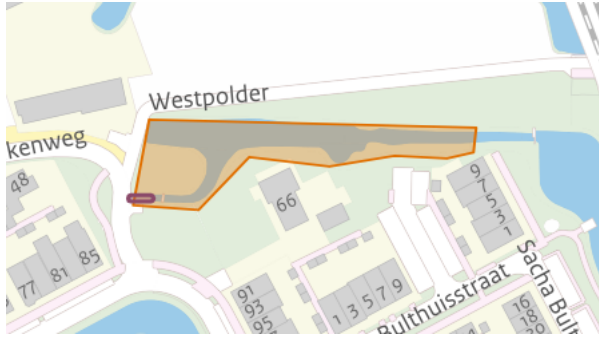
Bekijk de kaart hieronder. Gaat u de activiteit doen in het paarse (gearceerde) vlak?
deels

Vooraf ingevuld antwoord.



Bekijk de kaart hieronder. Gaat u de activiteit doen in het paarse (gearceerde) vlak?
deels

Vooraf ingevuld antwoord.



Bekijk de kaart hieronder. Gaat u de activiteit doen in het parse (gearceerde) vlak?
deels

Vooraf ingevuld antwoord.



Waar gaat u graven?

Graven in de bodem

Geef aan of het om een nieuwe aanvraag gaat of om het wijzigen van een bestaande vergunning.

Nieuwe aanvraag

Geef een omschrijving van de werkzaamheden.

Ontgraven, ophogen en gedeeltelijke dempen van gronden op de locatie Will van Kralingsingel 89 2652 LR Berkel en Rodenrijs, volgens toegevoegde bijlagen, om te voldoen aan de noodzakelijke extra watercompensatie van 101 m2 in gevolg de realisatie van 2 woningen volgens het goedgekeurd bestemmingsplan d.d. juni 2021 Lansingerland nr 183853

Geef de verwachte startdatum.

30-09-2024

Geef de verwachte einddatum.

26-10-2024

Dempen

Geef aan of het om een nieuwe aanvraag gaat of om het wijzigen van een bestaande vergunning.

Nieuwe aanvraag

Geef een omschrijving van de werkzaamheden.

zie omschrijving bij "graven"

Geef de verwachte startdatum.

30-09-2024

Geef de verwachte einddatum.

26-10-2024

Geef een omschrijving van de gebruikte materialen voor het dempen.

bestaande gronden uit de locatie; bij extra aanvoer zal dit bestaan uit goedgekeurde grond.

Bijlagen

Graven

Voeg een situatietekening toe van de werkzaamheden.

Document	Vertrouwelijk
tek. nr 1 situatie bestaand met hoogtematen. WvK 89 d.d. 10 juni 2024pdf.pdf	Nee
tek. nr 2 situatie nieuw WvK 89 d.d. 10 juni 2024.pdf	Nee
tek. nr 3 situatie bestaand en nieuw WvK 89 d.d. 10 juni 89 .pdf	Nee

Voeg een tekening toe met het dwarsprofiel van de ontgraving ten opzichte van het leggerprofiel en het feitelijke profiel van de waterkering.

Document	Vertrouwelijk
hoogtemeting van der Helm -W.v.K 89 B&R d.d. 15 april 2024.pdf	Nee
tek. nr 4 dwarsprofiel WvK 89 d.d 10 juni 2024.pdf	Nee

Voeg een werkplan toe.

Document	Vertrouwelijk
planning graafwerkzaamheden locatie WvK 89 d.d. 10 juni 2024.pdf	Nee
Werkplan ontgraven.pdf	Nee

Dempen

Voeg een situatietekening toe van de werkzaamheden.

Document	Vertrouwelijk
tek. nr 1 situatie bestaand met hoogtematen. WvK 89 d.d. 10 juni 2024pdf.pdf	Nee
tek. nr 2 situatie nieuw WvK 89 d.d. 10 juni 2024.pdf	Nee
tek. nr 3 situatie bestaand en nieuw WvK 89 d.d. 10 juni 89 .pdf	Nee

Voeg een constructietekening toe met daarop profielen van de nieuwe en bestaande situatie.

Document	Vertrouwelijk
tek. nr 4 dwarsprofiel WvK 89 d.d 10 juni 2024.pdf	Nee

Voeg een tekening toe met daarop in vierkante meters aangegeven: het oppervlaktewaterlichaam dat wordt gedempt en het oppervlaktewaterlichaam dat wordt gegraven.

Document	Vertrouwelijk
tek. nr 3 situatie bestaand en nieuw WvK 89 d.d. 10 juni 89 .pdf	Nee

Voeg een berekening toe waaruit blijkt dat de totale oppervlakte van het water niet afneemt.

Document	Vertrouwelijk
tek. nr 3 situatie bestaand en nieuw WvK 89 d.d. 10 juni 89 .pdf	Nee