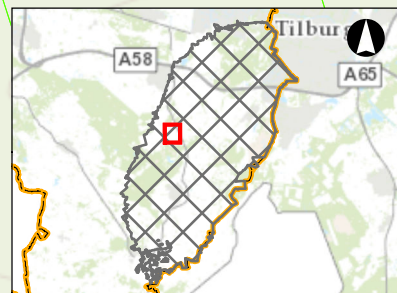
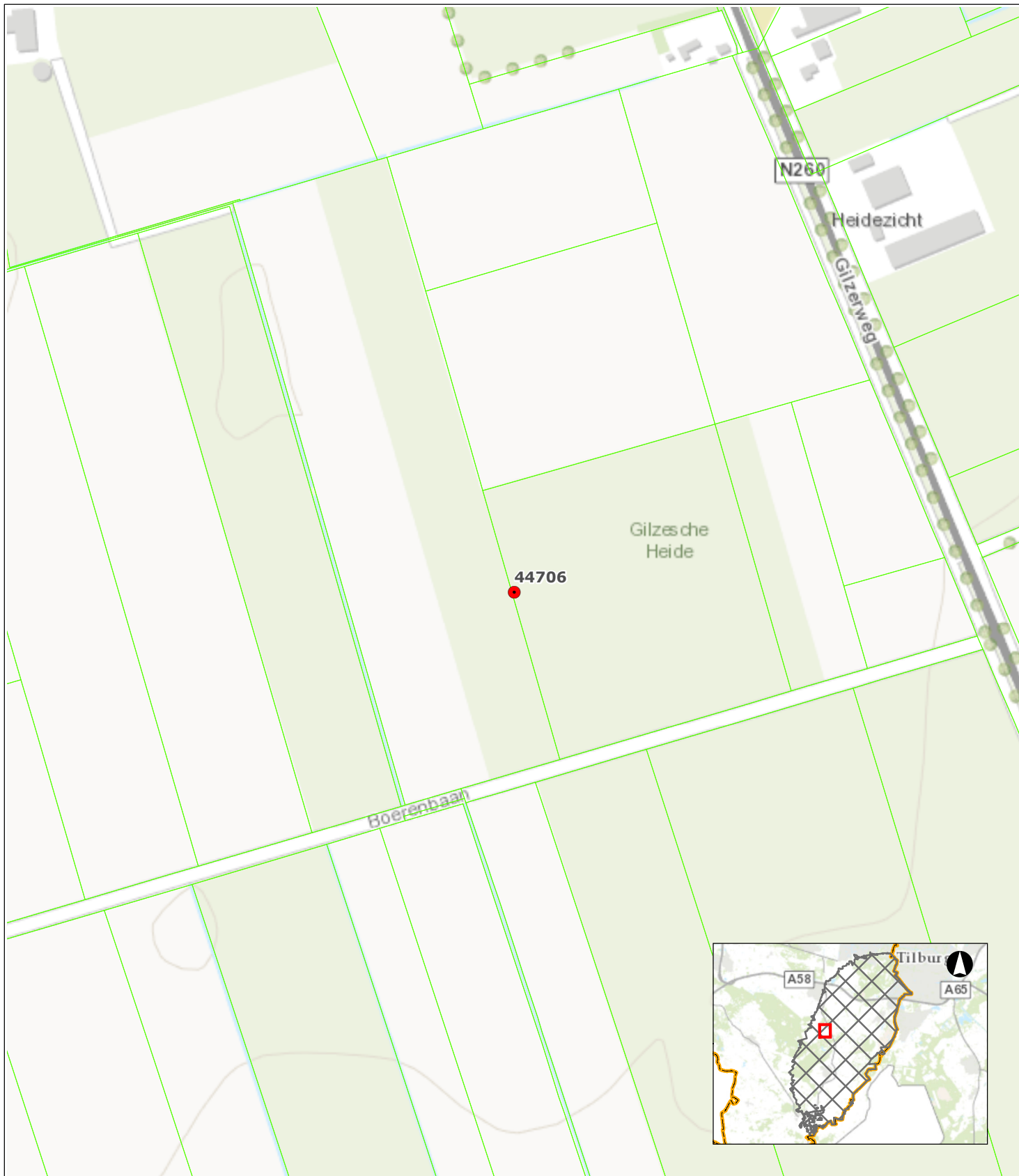








Tekening bij Watervergunning grondwateronttrekking beregening



-  Grondwaterput met putnummer
-  Perceelsgrenzen
-  Beschermd gebied waterhuishouding
-  Beperkt beschermd gebied
-  Attentiegebied
-  Invloedsgebied Natura2000

Kenmerken v/d vergunning:

Registratienummer: 18436

Coördinaten put:

X 124884

Y 391758



Projectomschrijving
Watervergunning grondwateronttrekking beregening
Opdrachtgever
Afd. Vergunningen
Opdrachtnemer
Afd. Kennis & Advies
Tekeningnummer
18436 - 44706

Formaat	Schaal	Datum
A4	1:5.000	5-2-2016