







# Tekening bij Watervergunning grondwateronttrekking beregning



-  Grondwaterput met putnummer
-  Perceelsgrenzen
-  Beschermd gebied waterhuishouding
-  Beperkt beschermd gebied
-  Attentiegebied
-  Invloedsgebied Natura2000

## Kenmerken v/d vergunning:

Registratienummer: 18436

Coördinaten put:

X 126404

Y 390279



**Projectomschrijving**  
Watervergunning grondwateronttrekking beregning  
**Opdrachtgever**  
Afd. Vergunningen  
**Opdrachtnemer**  
Afd. Kennis & Advies  
**Tekeningnummer**  
18436 - 44705

<b>Formaat</b>	<b>Schaal</b>	<b>Datum</b>
A4	1:5.000	5-2-2016