














# 714551-B

Gemeente Oosterhout, sectie C, nummers 873 en 1339



- |  |  |
|--|--|
|  Duiker                         |  Overige waterkering        |
|  Overige waterkering            |  Categorie A waterloop      |
|  Waterstaatwerk waterkering     |  Categorie B waterloop      |
|  Beschermingszone A waterkering |  Afwijkend                  |
|  Bergingsgebied                 |  Aangelande                 |
|  Brug                           |  Waterstaatwerk waterkering |
|  |  Beschermingszone A         |



**Naam/Proces:**

**Datum:** 11-01-2024

**Formaat:** A4

**Schaal:** 1:1,500

