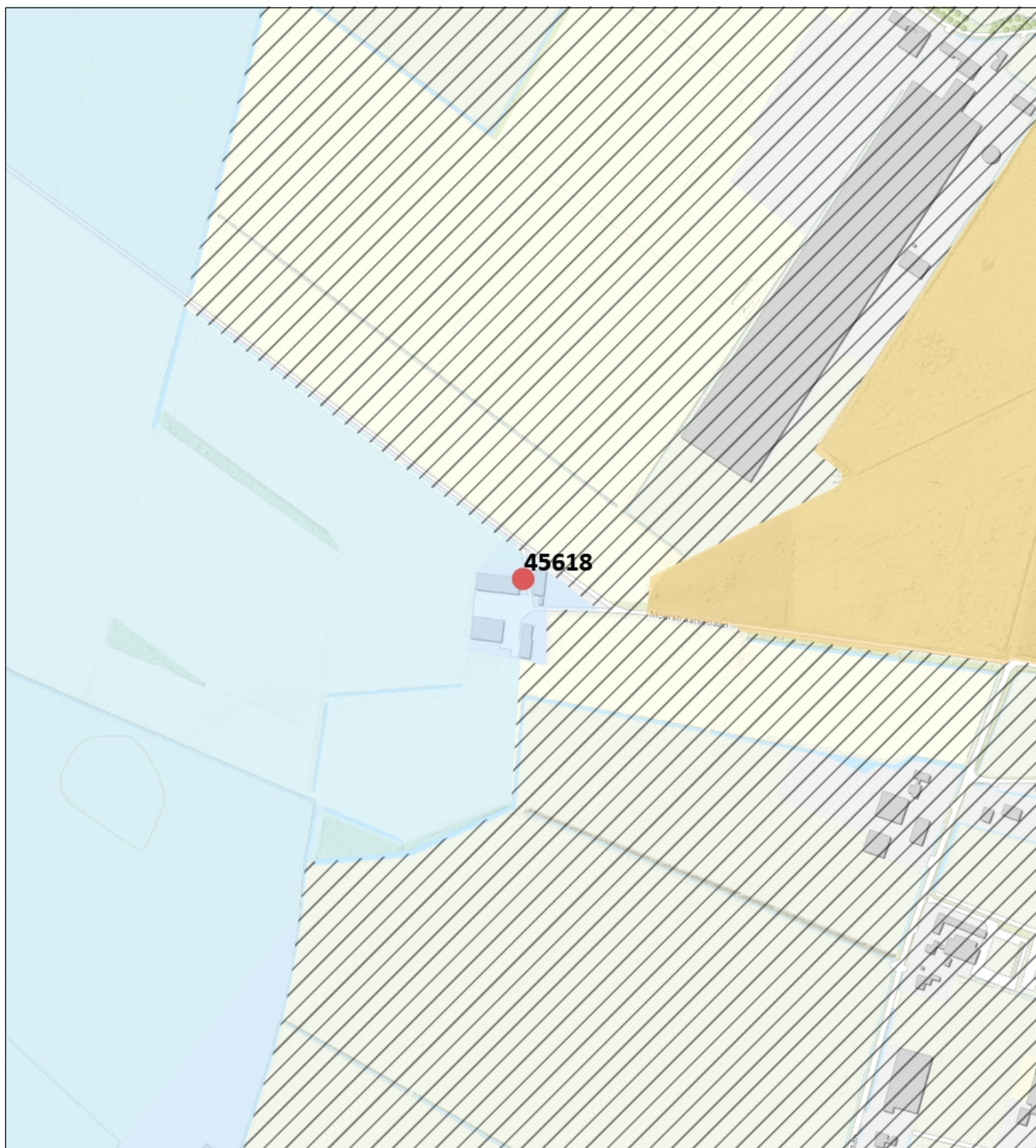







Tekening bij Watervergunning grondwateronttrekking beregning



-  Attentiegebied
-  Beperkt beschermd gebied
-  Beschermd gebied
-  Invloedsgebied Natura2000
-  Topo

Kenmerken v/d vergunning:

Registratienummer:
26522

Coördinaten put:
X: 81767
Y: 393571



Proces:
Vergunningen

Datum: 13-06-2024
Teknr.: 26522-45618
Schaal: 1:5,000

