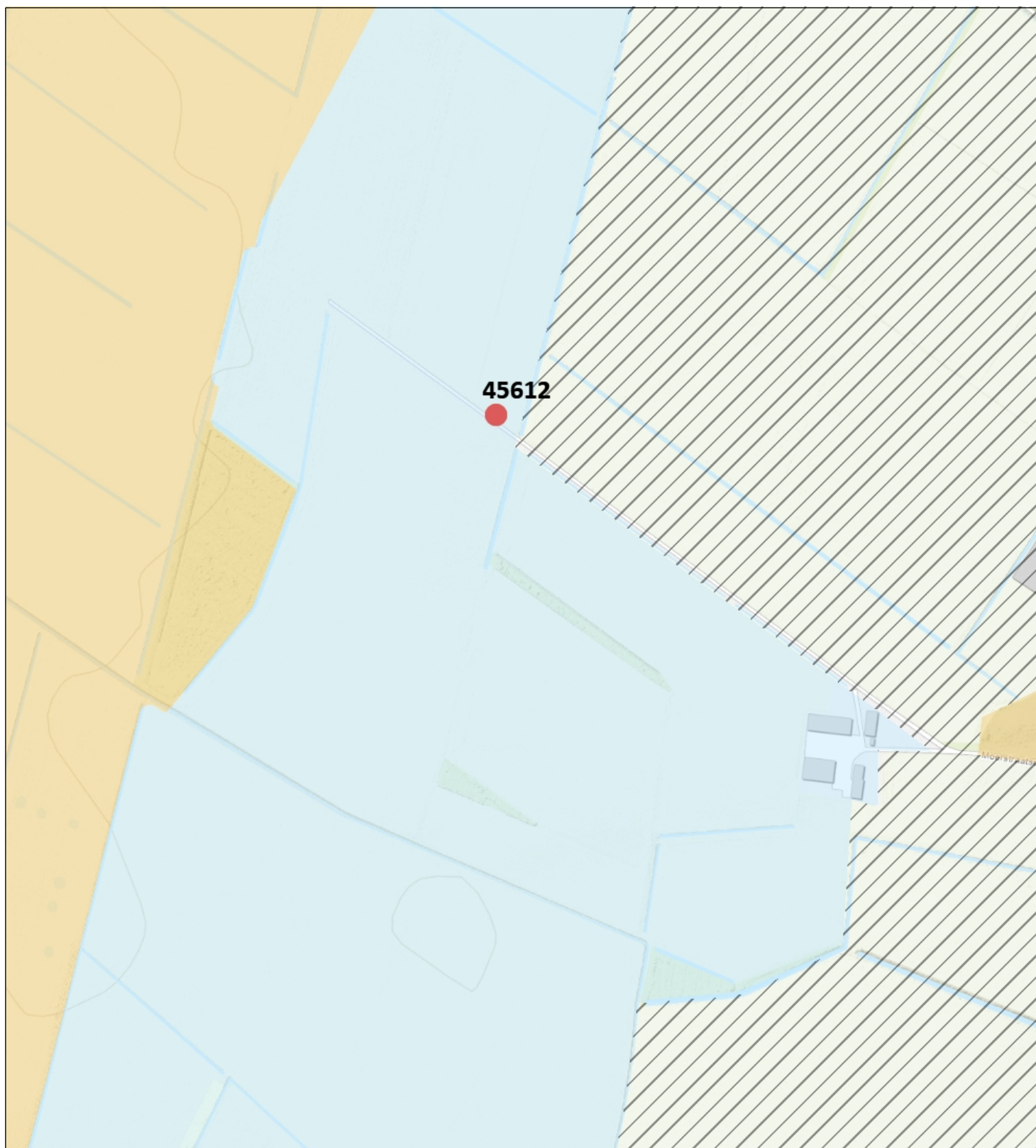







## Tekening bij Watervergunning grondwateronttrekking beregning



-  Attentiegebied
-  Beperkt beschermd gebied
-  Volledig beschermd gebied
-  enclave BE
-  Invloedsgebied
- Topo

### Kenmerken v/d vergunning:

Registratienummer:  
26522

Coördinaten put:  
X: 80893  
Y: 394230



**Proces:**  
Vergunningen

**Datum:** 09-11-2021

**Teknr.:** 26522-45612

**Schaal:** 1:5,000

