

# Bouwwaterput publiceerbaar

## Uw verzoek

<b>Ingediend bij</b>	Hoogheemraadschap van Delfland
<b>Soort</b>	Aanvraag vergunning
<b>Activiteit(en)</b>	Graven
<b>Doel</b>	Definitief
<b>Status</b>	Ingediend
<b>Verzoeknummer(s)</b>	20240610 01915 000 (ingediend op 10-06-2024)

---

## Project

**Naam van dit project**

Bouwwaterput

**Projectomschrijving**

ingraven van een bouwwaterput ivm verbouwing

## Locatie

**Adres**

Rodenrijseweg 517, 2651AP Berkel en Rodenrijs

## Algemeen

**U kunt een bijlage toevoegen over het contact met anderen over uw plannen.**

*Geen documenten.*

**Voeg als bijlage toe: gegevens over de grens van de locatie.**

*Geen documenten.*

**Contact met anderen over uw plannen****Heeft u contact gehad met anderen over uw plannen?**

Ja

**Hoe heeft u anderen betrokken bij uw plannen?**

geen openbare informatie

**Welke reacties heeft u gekregen?**

geen openbare informatie

## Verzoek

**Geef uw verzoek een naam**

Bouwwaterput

**Toelichting op uw verzoek**

geen openbare informatie

**Uw referentienummer**

geen openbare informatie

**Hierbij verklaar ik alle vragen naar waarheid te hebben ingevuld.**

Ja

**Is er informatie die u later pas opstuurt? Geef hier dan aan welke informatie dat is. Geef ook aan waarom u die pas later opstuurt.**

geen openbare informatie

**Is er informatie die u niet opstuurt? Geef dan aan waarom. Bijvoorbeeld omdat u die al eerder heeft ingestuurd.**

geen openbare informatie

## Uw gegevens

### E-mailadres en telefoonnummer initiatiefnemer

**E-mailadres**

geen openbare informatie

**Telefoonnummer**

geen openbare informatie

### Gegevens particuliere initiatiefnemer

**Voorletters**

geen openbare informatie

**Voorvoegsel**

geen openbare informatie

**Achternaam**

geen openbare informatie

### Adresgegevens particuliere initiatiefnemer

**Straatnaam**

geen openbare informatie

**Huisnummer**

geen openbare informatie

**Huisletter**

geen openbare informatie

**Huisnummertoevoeging**

geen openbare informatie

**Postcode**

geen openbare informatie

**Plaats**

geen openbare informatie

**Is het postadres hetzelfde als het woonadres?**

Ja

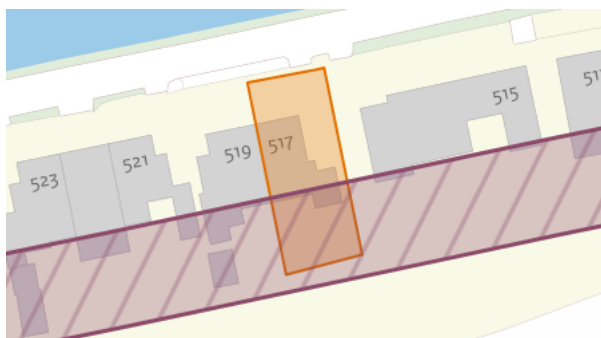
## Vragen en antwoorden

### Graven

**Bekijk de kaart hieronder. Gaat u de activiteit doen in het paarse (gearceerde) vlak?**

nee

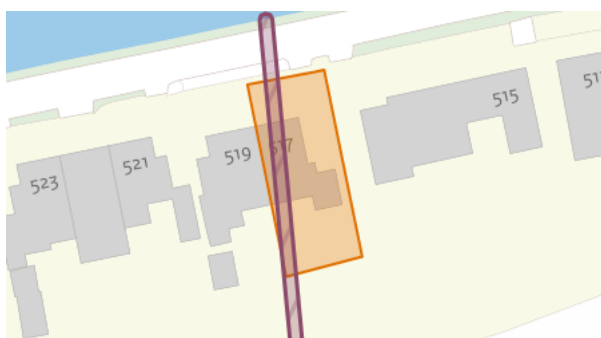
*Het vooraf ingevulde antwoord is gewijzigd. Dit was 'deels'.*



**Bekijk de kaart hieronder. Gaat u de activiteit doen in het paarse (gearceerde) vlak?**

deels

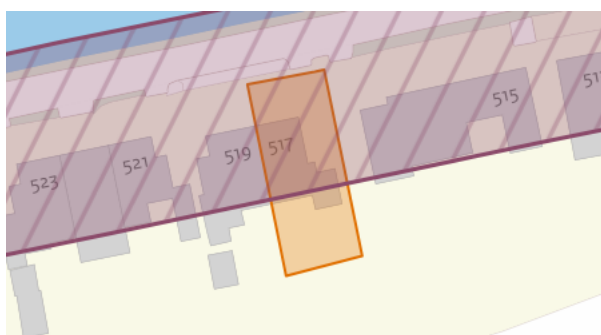
*Vooraf ingevuld antwoord.*



**Bekijk de kaart hieronder. Gaat u de activiteit doen in het paarse (gearceerde) vlak?**

deels

*Vooraf ingevuld antwoord.*



**Waar gaat u graven?**

Graven in de bodem

**Geef aan of het om een nieuwe aanvraag gaat of om het wijzigen van een bestaande vergunning.**

Nieuwe aanvraag

**Geef een omschrijving van de werkzaamheden.**

ingraven van een bouwwaterput ivm verbouwing van de woning

**Geef de verwachte startdatum.**

24-06-2024

**Geef de verwachte einddatum.**

28-06-2024

## Bijlagen

### Graven

Voeg een situatietekening toe van de werkzaamheden.

Document	Vertrouwelijk
BRK Rodenrijseweg 517 BOUW 1002523750 Werktekening bouwwaterput.pdf	Nee

Voeg een tekening toe met het dwarsprofiel van de ontgraving ten opzichte van het leggerprofiel en het feitelijke profiel van de waterkering.

Document	Vertrouwelijk
Rodenrijseweg 517 tov leggerprofiel, met bouwwaterput 20240316.pdf	Nee

Voeg een werkplan toe.

Document	Vertrouwelijk
Werkplan bouwwaterput Rodenrijseweg 517 v1 20240610.docx	Nee