DWARSPROFIEL:
SCHAAL 1:200

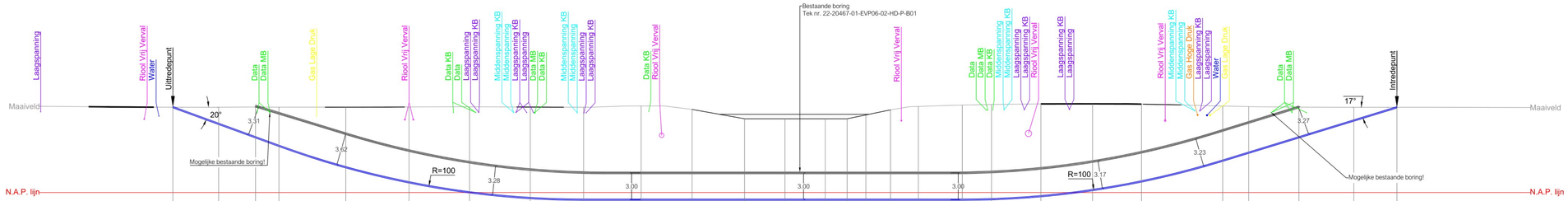

Totale lengte van de boorlijn is 140.21 m.

Horizontale afstand vanaf intrede (in m).	137.41	132.28	128.14	125.51	118.00	110.90	104.11	97.30	91.30	84.85	79.12	73.23	68.71	64.19	61.72	59.62	56.85	53.72	48.79	45.51	39.96	34.17	28.67	19.56	16.65	11.01	4.84	0.00	Horizontale afstand vanaf intrede (in m).
Hoogte maaiveld t.o.v. N.A.P. lijn (in m).	9.56	9.56	9.58	9.57	9.57	9.59	9.60	9.58	9.56	9.70	9.32	8.26	8.26	8.26	8.26	8.69	9.26	9.65	9.80	9.87	9.93	9.94	9.91	9.69	9.63	9.58	9.55	9.55	Hoogte maaiveld t.o.v. N.A.P. lijn (in m).
Hoogte boorlijn t.o.v. N.A.P. lijn (in m).	9.56	7.70	6.19	5.23	2.83	1.14	0.02	-0.62	-0.80	-0.80	-0.80	-0.80	-0.80	-0.80	-0.80	-0.80	-0.80	-0.80	-0.80	-0.75	-0.41	0.27	1.24	3.57	4.46	6.18	8.07	9.55	Hoogte boorlijn t.o.v. N.A.P. lijn (in m).
Hoogte boorlijn t.o.v. maaiveld (in m).	0.00	-1.86	-3.39	-4.34	-6.74	-8.45	-9.58	-10.20	-10.36	-10.50	-10.12	-9.06	-9.06	-9.06	-9.06	-9.49	-10.06	-10.45	-10.60	-10.61	-10.34	-9.67	-8.66	-6.12	-5.17	-3.39	-1.49	0.00	Hoogte boorlijn t.o.v. maaiveld (in m).

Totale lengte van de boorlijn is 140.21 m.

U9 V8 H7 V6 M5 H4 V3 V2 I1

L = 11.91 m | Rv = 100 m / L = 34.20 m | L = 42.51 m | Rv = 100 m / L = 29.24 m | L = 19.56 m

Rh = 200 m / L = 37.68 m

Rc = 89 m / L = 5.99 m

OVERZICHT LOCATIE:
SCHAAL 1:200

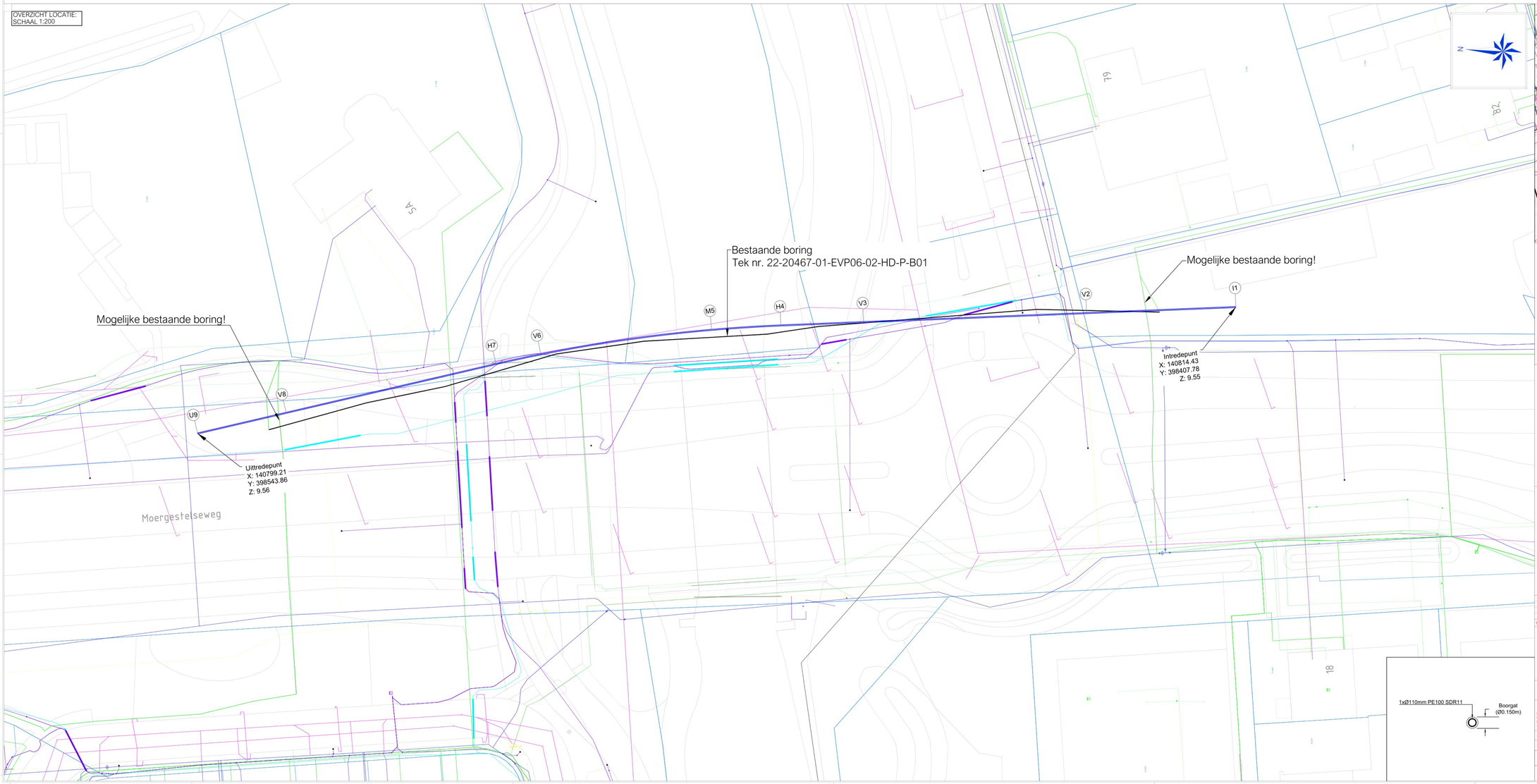

OVERZICHT LOCATIE:
SCHAAL 1:2500

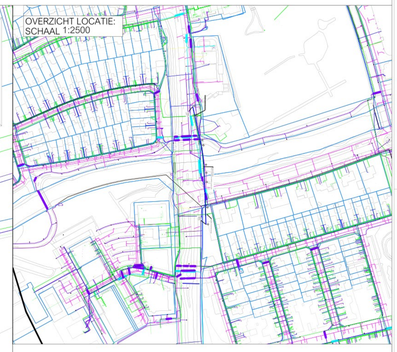

Totale lengte van de boorlijn is 140.21 m.

Coördinatentabel HDD				
nr.	omschrijving	X-Coörd	Y-Coörd	Z-Coörd
I1	Intredepunt	140814.43	398407.78	9.55
V2	Start verticale bocht	140813.84	398427.32	3.57
V3	Einde verticale bocht	140812.94	398456.55	-0.80
H4	Start horizontale bocht	140812.61	398467.37	-0.80
M5	Middenpunt van boring	140812.12	398476.44	-0.80
V6	Start verticale bocht	140809.14	398498.83	-0.80
H7	Einde horizontale bocht	140807.93	398504.70	-0.62
V8	Einde verticale bocht	140801.80	398532.23	5.23
U9	Uittredepunt	140799.21	398543.86	9.56

Coördinaten in meters. Z-maat op basis van N.A.P.

Opmerkingen:

Kabels en leidingen nabij het in/uittredepunt inzichtelijk maken tijdens uitvoering, indien nodig beschermingsmaatregelen toepassen.

-
-
-
-
-
-

Legenda:

Horizontaal gestuurde boring

KLIC NUMMER: 24O0036936
ONTVANGST DATUM: 13-03-2024

Legenda KLIC:

- Laagspanningskabel(s)
- Middenspanningskabel(s)
- Hoogspanningskabel(s)
- Gasleiding(en) lage druk
- Gasleiding(en) hoge druk
- Datatransport
- Waterleiding(en)
- Vrij verval riolering
- Persriool
- Warmte transport
- Gevaarlijke buisleiding(en)

Wijz.	Omschrijving:	Getekend:	Gecontroleerd:	Akkoord:	Datum:
4	-	-	-	-	-
3	-	-	-	-	-
2	-	-	-	-	-
1	Eerste uitgave	MdR	CV	CV	14-03-2024

TIMMERMANS DRILLING
Timmermans Drilling B.V.
Rijkesweg 55 IL, 5391 LJ NULAND
(073-3030846), www.timmermansdrilling.nl

Project: Nieuw te realiseren HDD
Locatie: Groenstraat 79 Plaats: Oisterwijk

Titel: Horizontaal gestuurde boring
In te trekken buisbundel: 1x110mm PE100 SDR11
Kenmerk opdrachtgever: 2022016-Oisterwijk-Boringen-ABY-ODP105-BO01

Onderdeel: Overzicht en dwarsprofiel

Opdrachtgever: Timmermans Drilling B.V.

[redacted]	Datum uitgifte: 14-03-2024	Tekeningnummer: ODP105-BO01
Schaal: 1 / Format: Diverse / Format: A0	Documenttype: Tekening	Bestanddeelnummer: ODP105-BO01