







-  Primaire waterkering
-  Waterstaatwerk waterkering
-  Beschermingszone waterkering
-  Beschermingszone A
-  Beschermingszone B
-  Sectiegrenzen



Naam/Proces:

-Auteur-

Datum: 10-06-2024

Formaat: A4

Schaal: 1:750