

090102 Uitbreiding Hoefpolder 2 publiceerbaar

Uw verzoek

Ingediend bij	Hoogheemraadschap van Delfland
Soort	Aanvraag vergunning
Activiteit(en)	Graven Dempen Werk of bouwwerk aanleggen Oeverbescherming aanleggen, aanpassen of vervangen Brug weghalen Brug plaatsen of vervangen
Doel	Definitief
Status	Ingediend
Verzoeknummer(s)	20240604 00946 000 (ingediend op 04-06-2024)

Project

Naam van dit project

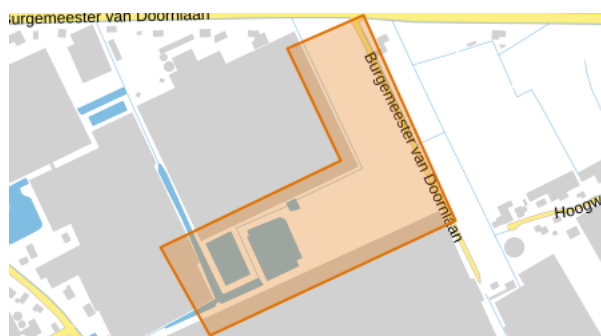
090102 Uitbreiding Hoefpolder

Projectomschrijving

Bouwen van een kasuitbreiding, plaatsen van trafo's, dempen en graven van water én het aanleggen van een bassin en verharding.

Locatie

Teken een gebied op de kaart



Algemeen

U kunt een bijlage toevoegen over het contact met anderen over uw plannen.

Geen documenten.

Voeg als bijlage toe: gegevens over de grens van de locatie.

Geen documenten.

Contact met anderen over uw plannen

Heeft u contact gehad met anderen over uw plannen?

Nee

Verzoek

Geef uw verzoek een naam

090102 Uitbreiding Hoefpolder 2

Toelichting op uw verzoek

geen openbare informatie

Uw referentienummer

geen openbare informatie

Hierbij verklaar ik alle vragen naar waarheid te hebben ingevuld.

Ja

Is er informatie die u later pas opstuurt? Geef hier dan aan welke informatie dat is. Geef ook aan waarom u die pas later opstuurt.

geen openbare informatie

Is er informatie die u niet opstuurt? Geef dan aan waarom. Bijvoorbeeld omdat u die al eerder heeft ingestuurd.

geen openbare informatie

Uw gegevens

E-mailadres en telefoonnummer gemachtigde

E-mailadres

geen openbare informatie

Telefoonnummer

geen openbare informatie

Gegevens gemachtigde vestiging of bedrijf

KVK-nummer

27223815

Vooraf ingevuld antwoord.

Handelsnaam

AAB BM Nederland B.V.

Vooraf ingevuld antwoord.

RSIN

009580852

Vooraf ingevuld antwoord.

Adresgegevens gemachtigd bedrijf

Straatnaam

Honderdland

Vooraf ingevuld antwoord.

Huisnummer

1040

Vooraf ingevuld antwoord.

Huisletter

-

Huisnummertoevoeging

-

Postcode

2676LV

Vooraf ingevuld antwoord.

Plaats

Maasdijk

Vooraf ingevuld antwoord.

Is het postadres hetzelfde als het hoofdadres?

Ja

Vooraf ingevuld antwoord.

E-mailadres en telefoonnummer initiatiefnemer**E-mailadres**

geen openbare informatie

Telefoonnummer

geen openbare informatie

Gegevens vestiging of bedrijf initiatiefnemer**KVK-nummer**

85039551

Vooraf ingevuld antwoord.

Handelsnaam

ArcadiA Hoefpolder B.V.

Vooraf ingevuld antwoord.

RSIN

863482764

Vooraf ingevuld antwoord.

Adresgegevens bedrijf initiatiefnemer**Straatnaam**

Woudtzicht

Vooraf ingevuld antwoord.

Huisnummer

13

Vooraf ingevuld antwoord.

Huisletter

-

Huisnummertoevoeging

-

Postcode

2678NG

Vooraf ingevuld antwoord.

Plaats

De Lier

Vooraf ingevuld antwoord.

Is het postadres hetzelfde als het hoofdadres?

Ja

Vooraf ingevuld antwoord.

Contactpersoon

Wilt u een contactpersoon voor deze aanvraag of melding opgeven?

Ja

Functie contactpersoon

Adviseur

Voorletters

geen openbare informatie

Voorvoegsel

geen openbare informatie

Achternaam

geen openbare informatie

E-mailadres

geen openbare informatie

Telefoonnummer

geen openbare informatie

Wat voor adres wilt u opgeven als postadres?

binnenlands adres

Straatnaam

geen openbare informatie

Huisnummer

geen openbare informatie

Huisletter

geen openbare informatie

Huisnummertoevoeging

geen openbare informatie

Postcode

geen openbare informatie

Plaats

geen openbare informatie

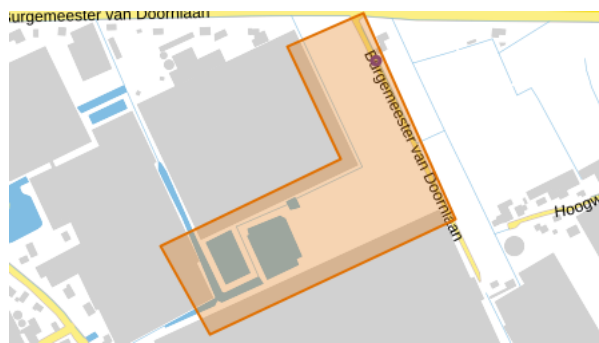
Vragen en antwoorden

Graven

Bekijk de kaart hieronder. Gaat u de activiteit doen in het parse (gearceerde) vlak?

nee

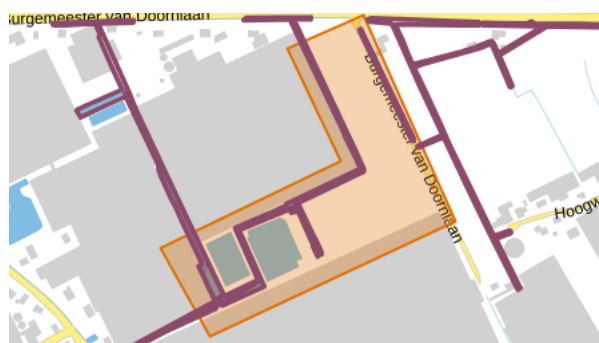
Het vooraf ingevulde antwoord is gewijzigd. Dit was 'deels'.



Bekijk de kaart hieronder. Gaat u de activiteit doen in het parse (gearceerde) vlak?

deels

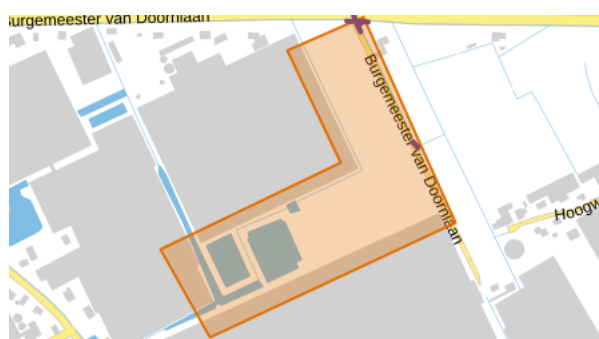
Vooraf ingevuld antwoord.



Bekijk de kaart hieronder. Gaat u de activiteit doen in het parse (gearceerde) vlak?

nee

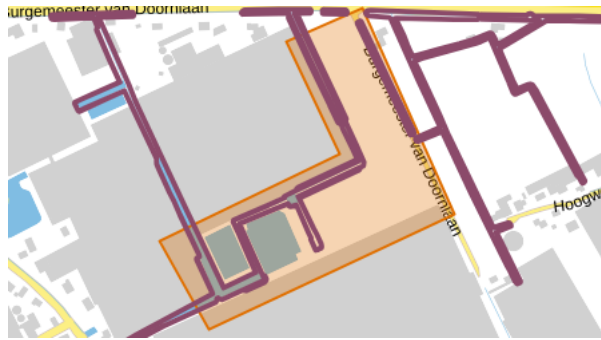
Het vooraf ingevulde antwoord is gewijzigd. Dit was 'deels'.



Bekijk de kaart hieronder. Gaat u de activiteit doen in het parse (gearceerde) vlak?

deels

Vooraf ingevuld antwoord.



Waar gaat u graven?

Graven in de bodem

Geef aan of het om een nieuwe aanvraag gaat of om het wijzigen van een bestaande vergunning.

Nieuwe aanvraag

Geef een omschrijving van de werkzaamheden.

Het graven van nieuwe watergangen ter compensatie van het dempen van watergangen

Geef de verwachte startdatum.

01-08-2024

Geef de verwachte einddatum.

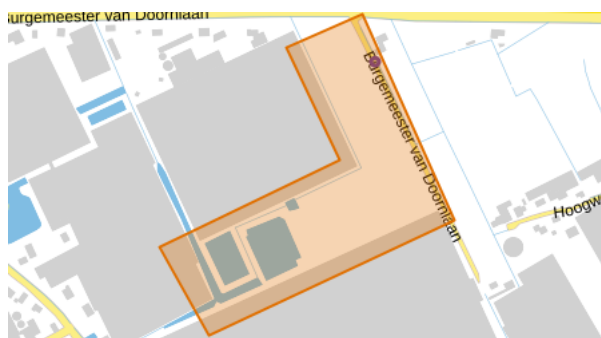
30-09-2024

Dempen

Bekijk de kaart hieronder. Gaat u de activiteit doen in het parse (gearceerde) vlak?

nee

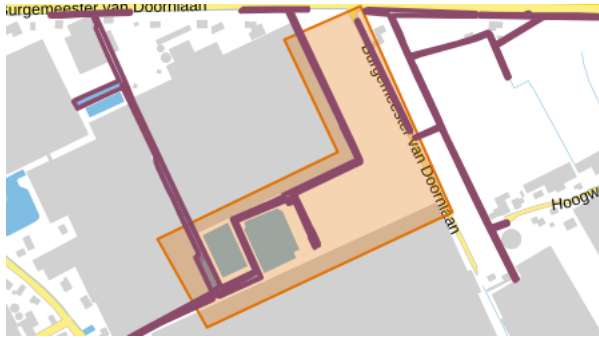
Het vooraf ingevulde antwoord is gewijzigd. Dit was 'deels'.



Bekijk de kaart hieronder. Gaat u de activiteit doen in het parse (gearceerde) vlak?

deels

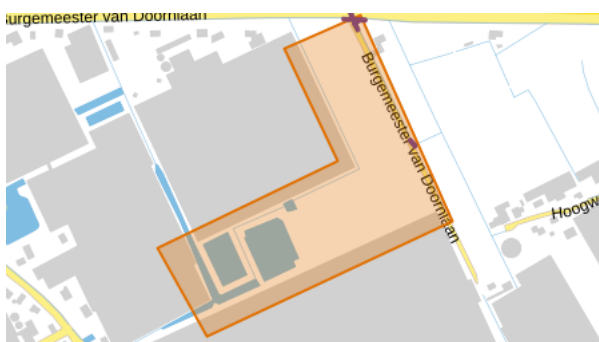
Vooraf ingevuld antwoord.



Bekijk de kaart hieronder. Gaat u de activiteit doen in het parse (gearceerde) vlak?

nee

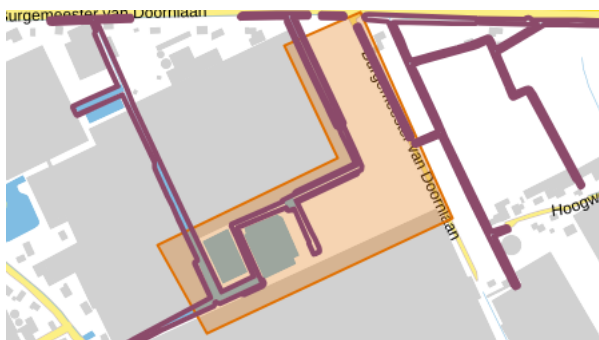
Het vooraf ingevulde antwoord is gewijzigd. Dit was 'deels'.



Bekijk de kaart hieronder. Gaat u de activiteit doen in het parse (gearceerde) vlak?

deels

Vooraf ingevuld antwoord.



Geef aan of het om een nieuwe aanvraag gaat of om het wijzigen van een bestaande vergunning.

Nieuwe aanvraag

Geef een omschrijving van de werkzaamheden.

Het dempen van watergangen t.b.v. de uitbreiding van een bestaand glastuinbouwbedrijf

Geef de verwachte startdatum.

01-08-2024

Geef de verwachte einddatum.

30-09-2024

Geef een omschrijving van de gebruikte materialen voor het dempen.

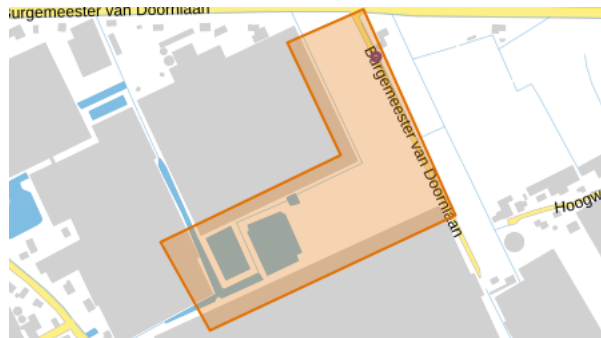
Afkomstig uit de ontgraving en schone grond

Werk of bouwwerk aanleggen

Bekijk de kaart hieronder. Gaat u de activiteit doen in het paarse (gearceerde) vlak?

nee

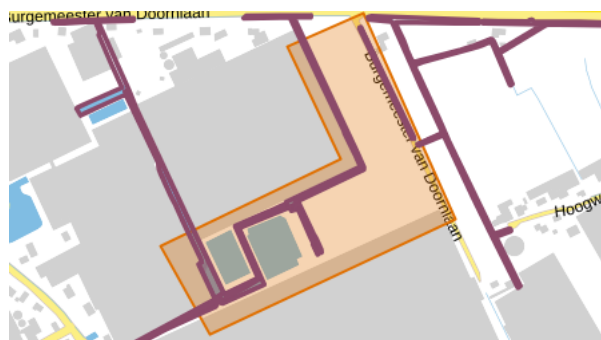
Het vooraf ingevulde antwoord is gewijzigd. Dit was 'deels'.



Bekijk de kaart hieronder. Gaat u de activiteit doen in het paarse (gearceerde) vlak?

deels

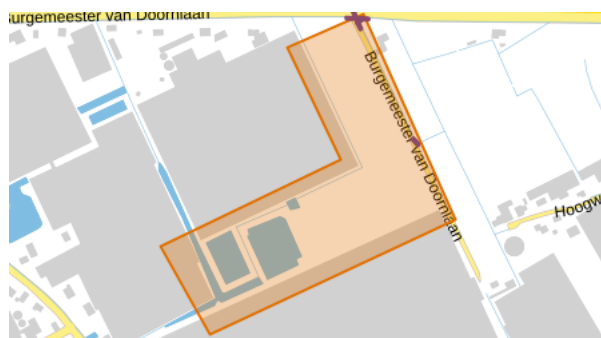
Vooraf ingevuld antwoord.



Bekijk de kaart hieronder. Gaat u de activiteit doen in het paarse (gearceerde) vlak?

nee

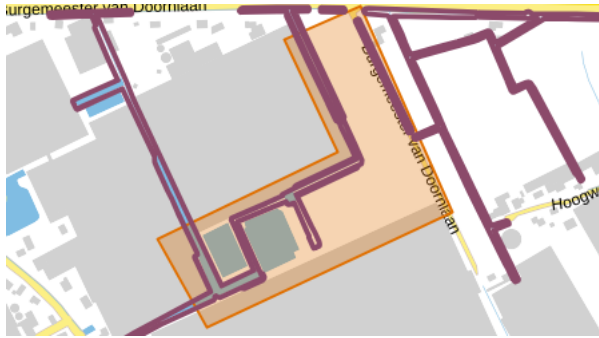
Het vooraf ingevulde antwoord is gewijzigd. Dit was 'deels'.



Bekijk de kaart hieronder. Gaat u de activiteit doen in het paarse (gearceerde) vlak?

deels

Vooraf ingevuld antwoord.



Geef aan of het om een nieuwe aanvraag gaat of om het wijzigen van een bestaande vergunning.
Nieuwe aanvraag

Geef een omschrijving van de werkzaamheden.

Het aanleggen van een bassin én het bouwen van een kas nabij een watergang

Geef de verwachte startdatum.

01-07-2024

Geef de verwachte einddatum.

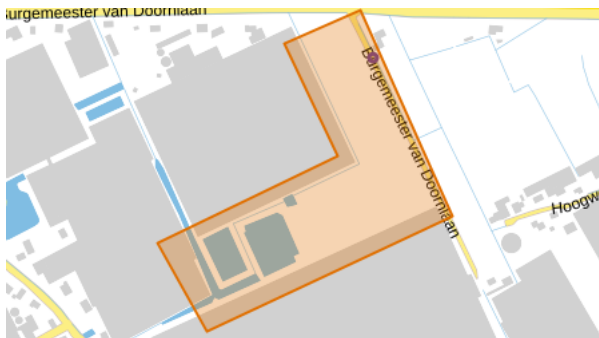
31-08-2024

Oeverbescherming aanleggen, aanpassen of vervangen

Bekijk de kaart hieronder. Gaat u de activiteit doen in het paarse (gearceerde) vlak?

nee

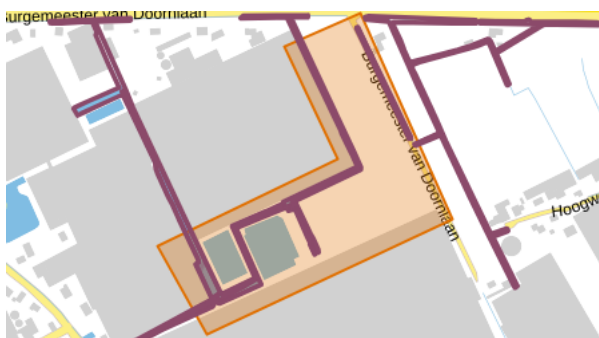
Het vooraf ingevulde antwoord is gewijzigd. Dit was 'deels'.



Bekijk de kaart hieronder. Gaat u de activiteit doen in het paarse (gearceerde) vlak?

deels

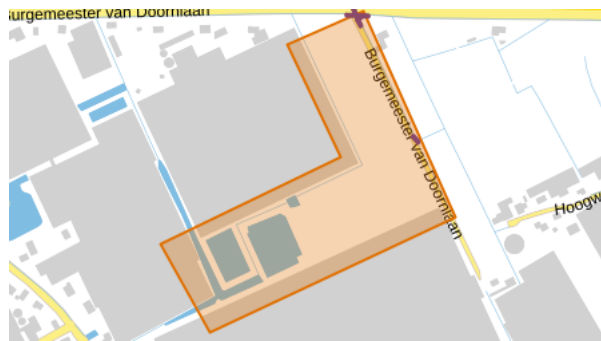
Vooraf ingevuld antwoord.



Bekijk de kaart hieronder. Gaat u de activiteit doen in het paarse (gearceerde) vlak?

nee

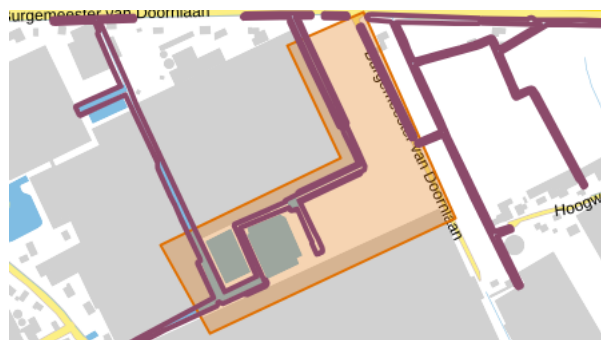
Het vooraf ingevulde antwoord is gewijzigd. Dit was 'deels'.



Bekijk de kaart hieronder. Gaat u de activiteit doen in het paarse (gearceerde) vlak?

deels

Vooraf ingevuld antwoord.



Wat legt u precies aan?

Oeverbescherming

Geef aan of het om een nieuwe aanvraag gaat of om het wijzigen van een bestaande vergunning.

Nieuwe aanvraag

Geef een omschrijving van de werkzaamheden.

Het aanbrengen van beschoeiingen langs de nieuw te graven watergangen

Geef de verwachte startdatum.

01-08-2024

Geef de verwachte einddatum.

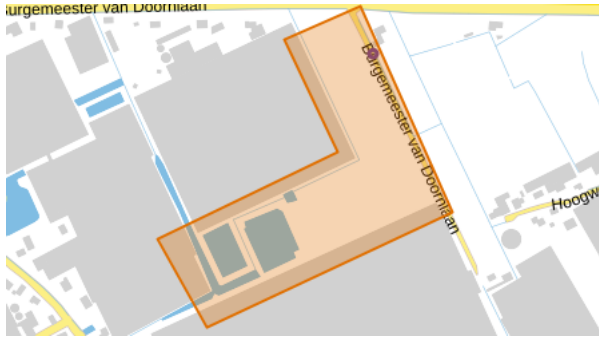
30-09-2024

Brug weghalen

Bekijk de kaart hieronder. Gaat u de activiteit doen in het paarse (gearceerde) vlak?

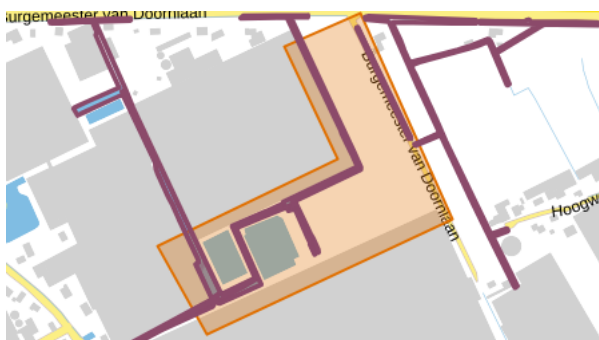
nee

Het vooraf ingevulde antwoord is gewijzigd. Dit was 'deels'.



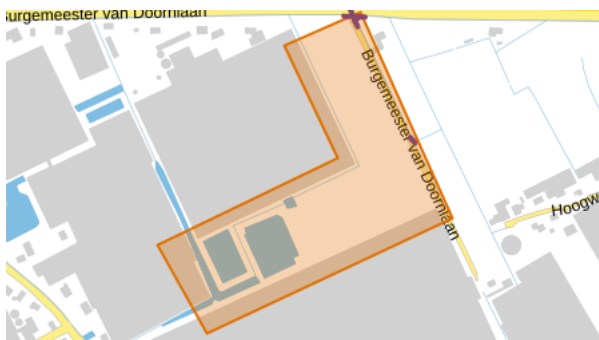
Bekijk de kaart hieronder. Gaat u de activiteit doen in het parse (gearceerde) vlak?
deels

Voraf ingevuld antwoord.



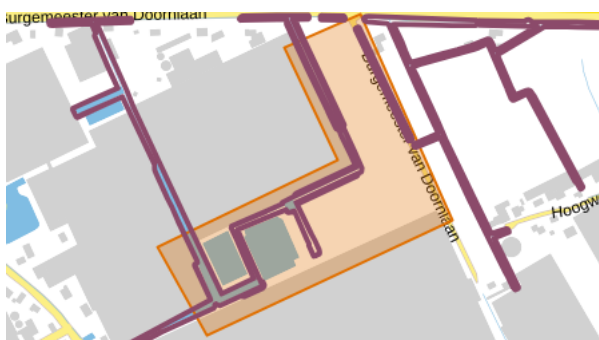
Bekijk de kaart hieronder. Gaat u de activiteit doen in het parse (gearceerde) vlak?
nee

Het vooraf ingevulde antwoord is gewijzigd. Dit was 'deels'.



Bekijk de kaart hieronder. Gaat u de activiteit doen in het parse (gearceerde) vlak?
deels

Voraf ingevuld antwoord.



Geef aan of het om een nieuwe aanvraag gaat of om het wijzigen van een bestaande vergunning.

Nieuwe aanvraag

Geef een omschrijving van de werkzaamheden.

Het verplaatsen van een bestaande brug naar een nieuwe nieuwe locatie

Geef de verwachte startdatum.

01-08-2024

Geef de verwachte einddatum.

30-09-2024

Geef een omschrijving van de bruglengte en een omschrijving van de brugbreedte.

De bestaande brug is ca. 6 meter lang en 3 meter breed.

Geef een omschrijving van de brughoogte ten opzichte van het waterpeil en een omschrijving van de brughoogte ten opzichte maaiveld.

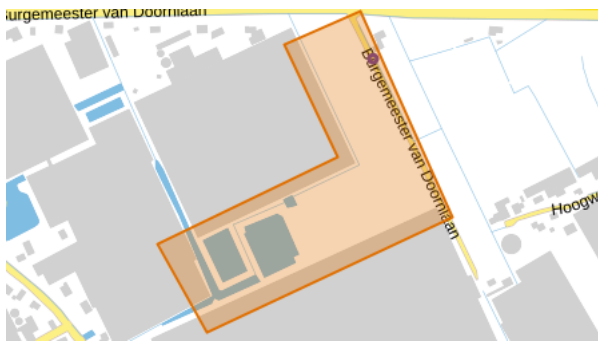
ca. 50 cm t.o.v. waterpeil en gelijk met het maaiveld

Brug plaatsen of vervangen

Bekijk de kaart hieronder. Gaat u de activiteit doen in het parse (gearceerde) vlak?

nee

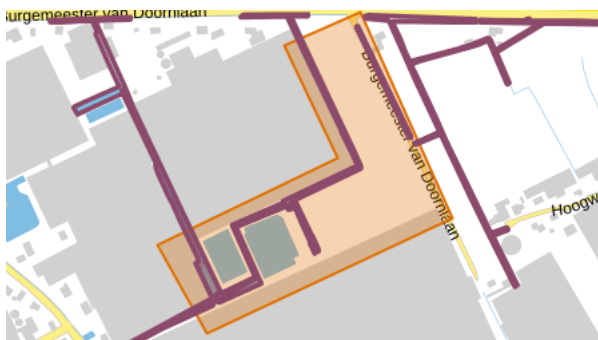
Het vooraf ingevulde antwoord is gewijzigd. Dit was 'deels'.



Bekijk de kaart hieronder. Gaat u de activiteit doen in het parse (gearceerde) vlak?

nee

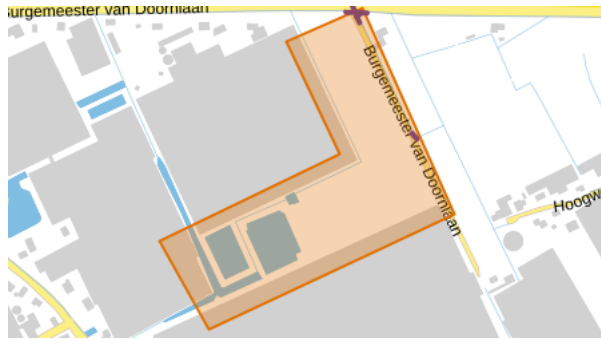
Het vooraf ingevulde antwoord is gewijzigd. Dit was 'deels'.



Bekijk de kaart hieronder. Gaat u de activiteit doen in het parse (gearceerde) vlak?

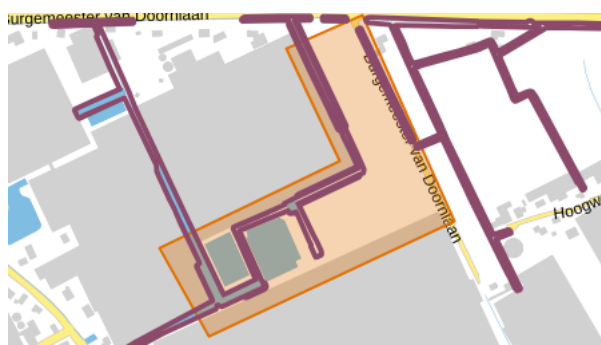
nee

Het vooraf ingevulde antwoord is gewijzigd. Dit was 'deels'.



Bekijk de kaart hieronder. Gaat u de activiteit doen in het parse (gearceerde) vlak?
nee

Het vooraf ingevulde antwoord is gewijzigd. Dit was 'deels'.



Bijlagen

Graven

Voeg een situatietekening toe van de werkzaamheden.

Document	Vertrouwelijk
090102-A-240522-TD-VGN-Uitbreiding-HHD-r1-01-Plan.pdf	Nee

Voeg een werkplan toe.

Geen documenten.

Dempen

Voeg een situatietekening toe van de werkzaamheden.

Document	Vertrouwelijk
090102-A-240522-TD-VGN-Uitbreiding-HHD-r1-01-Plan.pdf	Nee

Voeg een constructietekening toe met daarop profielen van de nieuwe en bestaande situatie.

Document	Vertrouwelijk
090102-A-240522-TD-VGN-Uitbreiding-HHD-r1-10-Doorsneden.pdf	Nee

Voeg een tekening toe met daarop in vierkante meters aangegeven: het oppervlaktewaterlichaam dat wordt gedempt en het oppervlaktewaterlichaam dat wordt gegraven.

Geen documenten.

Voeg een berekening toe waaruit blijkt dat de totale oppervlakte van het water niet afneemt.

Geen documenten.

Werk of bouwwerk aanleggen

Voeg een situatietekening toe van de werkzaamheden.

Document	Vertrouwelijk
090102-A-240522-TD-VGN-Uitbreiding-HHD-r1-01-Plan.pdf	Nee

Voeg een constructietekening toe van bijbehorende werken.

Geen documenten.

Voeg dwarsdoorsnedetekeningen toe van de werkzaamheden.

Document	Vertrouwelijk
090102-A-240522-TD-VGN-Uitbreiding-HHD-r1-10-Doorsneden.pdf	Nee

Oeverbescherming aanleggen, aanpassen of vervangen

Voeg een situatietekening toe van de werkzaamheden.

Document	Vertrouwelijk
090102-A-240522-TD-VGN-Uitbreiding-HHD-r1-01-Plan.pdf	Nee

Voeg een constructietekening toe van de bijbehorende oeverbescherming.

Document	Vertrouwelijk
090102-A-240522-TD-VGN-Uitbreiding-HHD-r1-10-Doorsneden.pdf	Nee

Voeg een berekening toe waaruit blijkt dat de oppervlakte van het oppervlaktewaterlichaam waar oeverbescherming wordt gerealiseerd minimaal gelijk is aan de huidige oppervlakte van het oppervlaktewaterlichaam.

Geen documenten.

Brug weghalen

Voeg een situatietekening toe van de werkzaamheden.

Document	Vertrouwelijk
090102-A-240522-TD-VGN-Uitbreiding-HHD-r1-01-Plan.pdf	Nee

Voeg een omschrijving toe van de afwerking of inrichting taluds, oever en brughoofden.

Geen documenten.

Voeg een constructietekening toe van de werkzaamheden.

Document	Vertrouwelijk
090102-A-240522-TD-VGN-Uitbreiding-HHD-r1-10-Doorsneden.pdf	Nee

Brug plaatsen of vervangen

Voor deze activiteit hoeft u geen documenten toe te voegen.